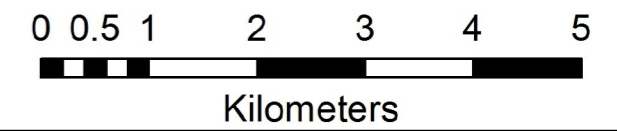


PETA RENCANA PENGELOLAAN LINGKUNGAN

TAHAP PRAKONSTRUKSI

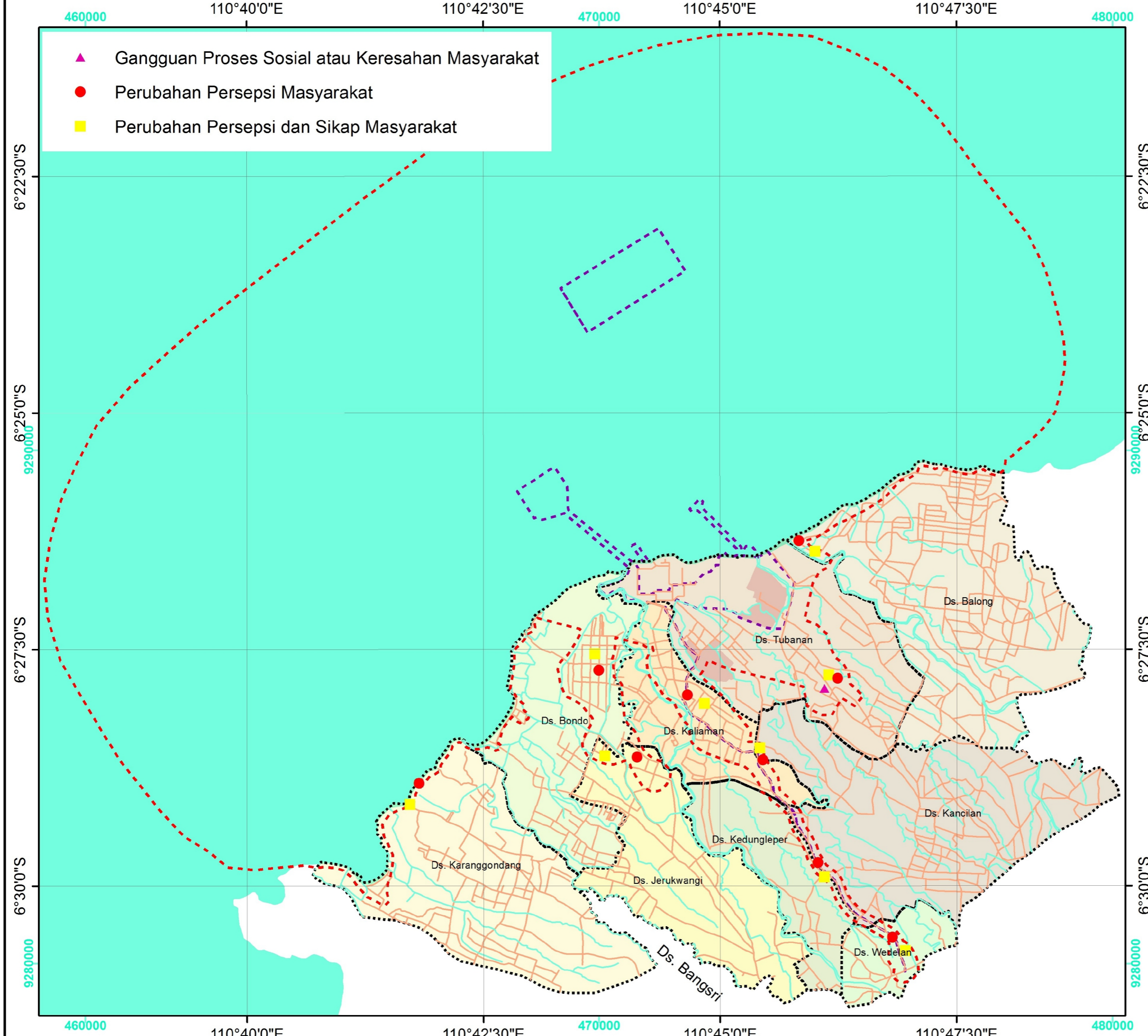


LEGENDA :

- Sungai
 - Jalan
 - Lokasi RKL-RPL
 - Lokasi Proyek
 - Batas Desa
 - Area Laydown
- Desa**
- | | |
|----------------|-------------------|
| Ds. Balong | Ds. Karanggondang |
| Ds. Bondo | Ds. Kedungleper |
| Ds. Jerukwangi | Ds. Tubanan |
| Ds. Kaliaman | Ds. Wedelan |
| Ds. Kancilan | |

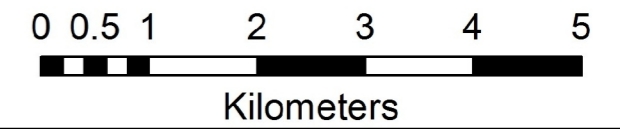
Proyeksi : Transverse Mercator
 Sistem Grid : Grid Geografi dan Grid UTM
 Datum Horizontal : WGS 84
 Zone : 49 S

Sumber :
 - Peta RBI Bakosurtanal Skala 1:25.000
 - Quickbird Tahun 2013
 - RTRW Jepara 2011-2031
 - Survei Lapangan 2015



PETA RENCANA PENGELOLAAN LINGKUNGAN

TAHAP KONSTRUKSI

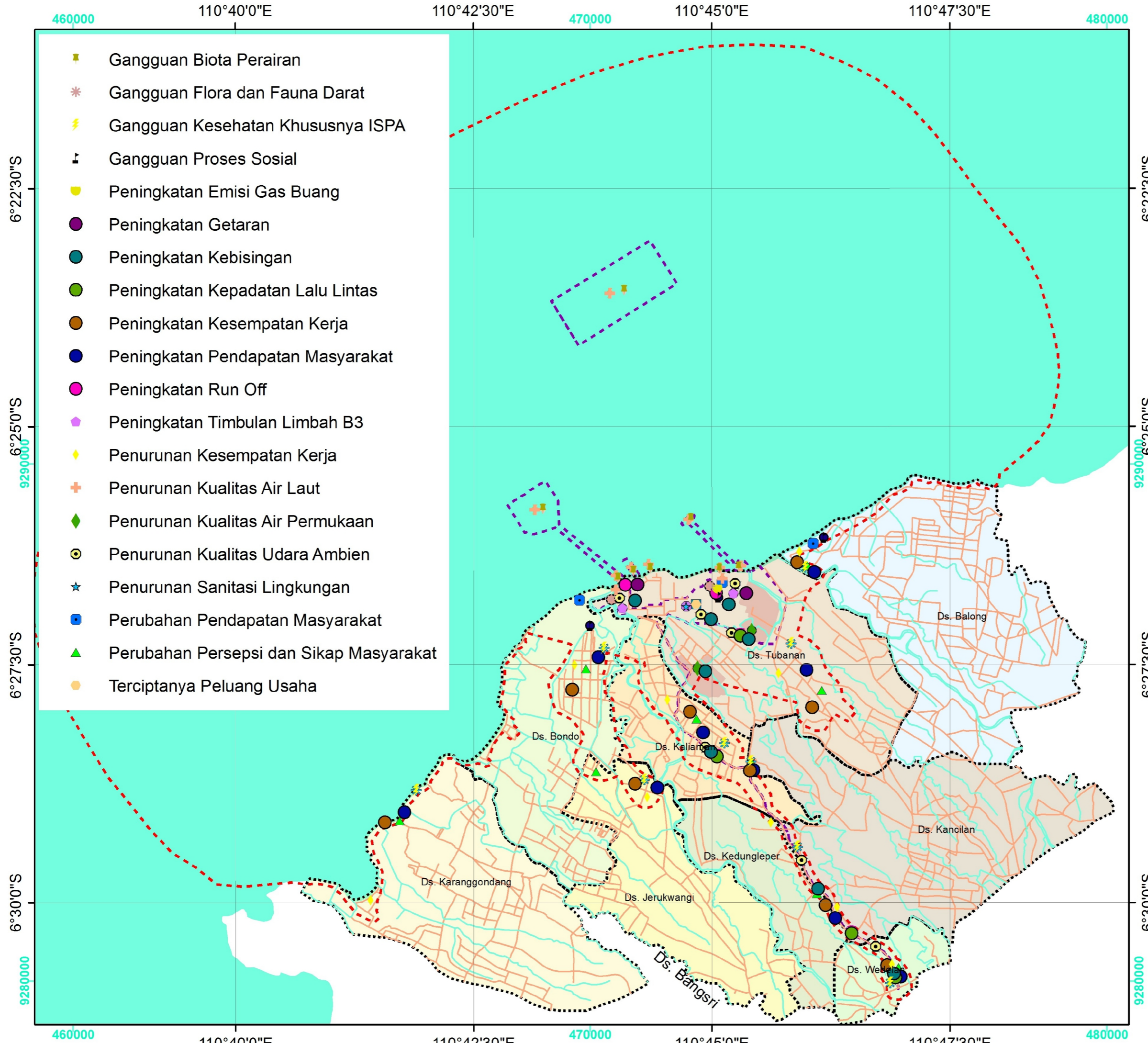


LEGENDA :

- Sungai
 - Jalan
 - Lokasi RKL-RPL
 - Lokasi Proyek
 - Batas Desa
 - Area Laydown
- Desa**
- | | |
|----------------|-------------------|
| Ds. Balong | Ds. Karanggondang |
| Ds. Bondo | Ds. Kedungleper |
| Ds. Jerukwangi | Ds. Tubanan |
| Ds. Kaliaman | Ds. Wedelan |
| Ds. Kancilan | |

Proyeksi : Transverse Mercator
 Sistem Grid : Grid Geografi dan Grid UTM
 Datum Horizontal : WGS 84
 Zone : 49 S

Sumber :
 - Peta RBI Bakosurtanal Skala 1:25.000
 - Quickbird Tahun 2013
 - RTRW Jepara 2011-2031
 - Survei Lapangan 2015



- Gangguan Biota Perairan
- Gangguan Flora dan Fauna Darat
- Gangguan Kesehatan Khususnya ISPA
- Gangguan Proses Sosial
- Peningkatan Emisi Gas Buang
- Peningkatan Getaran
- Peningkatan Kebisingan
- Peningkatan Kepadatan Lalu Lintas
- Peningkatan Kesempatan Kerja
- Peningkatan Pendapatan Masyarakat
- Peningkatan Run Off
- Peningkatan Timbulan Limbah B3
- Penurunan Kesempatan Kerja
- Penurunan Kualitas Air Laut
- Penurunan Kualitas Air Permukaan
- Penurunan Kualitas Udara Ambien
- Penurunan Sanitasi Lingkungan
- Perubahan Pendapatan Masyarakat
- Perubahan Persepsi dan Sikap Masyarakat
- Terciptanya Peluang Usaha

PETA RENCANA PENGELOLAAN LINGKUNGAN

TAHAP OPERASI



Kilometers



1:70,000

LEGENDA :

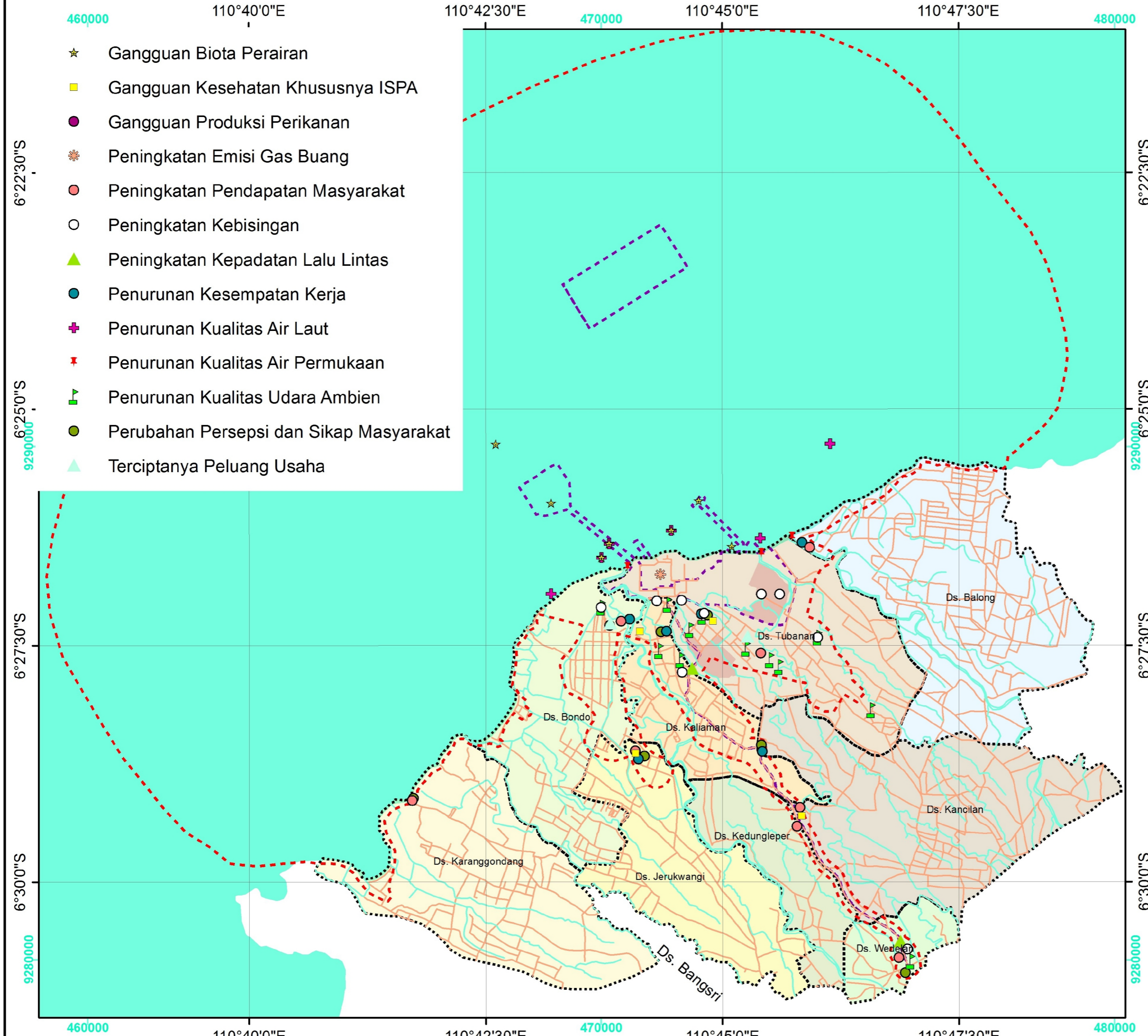
- Sungai
 - Jalan
 - Lokasi RKL-RPL
 - Lokasi Proyek
 - Batas Desa
 - Area Laydown
- Desa**
- | | |
|----------------|-------------------|
| Ds. Balong | Ds. Karanggondang |
| Ds. Bondo | Ds. Kedungleper |
| Ds. Jerukwangi | Ds. Tubanan |
| Ds. Kaliaman | Ds. Wedelan |
| Ds. Kancilan | |

Proyeksi : Transverse Mercator
 Sistem Grid : Grid Geografi dan Grid UTM
 Datum Horizontal : WGS 84
 Zone : 49 S

Sumber :
 - Peta RBI Bakosurtanal Skala 1:25.000
 - Quickbird Tahun 2013
 - RTRW Jepara 2011-2031
 - Survei Lapangan 2015



- Gangguan Biota Perairan
- Gangguan Kesehatan Khususnya ISPA
- Gangguan Produksi Perikanan
- Peningkatan Emisi Gas Buang
- Peningkatan Pendapatan Masyarakat
- Peningkatan Kebisingan
- Peningkatan Kepadatan Lalu Lintas
- Penurunan Kesempatan Kerja
- Penurunan Kualitas Air Laut
- Penurunan Kualitas Air Permukaan
- Penurunan Kualitas Udara Ambien
- Perubahan Persepsi dan Sikap Masyarakat
- Terciptanya Peluang Usaha



Coordinates: 110°40'0"E, 110°42'30"E, 110°45'0"E, 110°47'30"E, 460000, 470000, 480000
 6°22'30"S, 6°25'0"S, 6°27'30"S, 6°30'0"S, 9290000, 9280000