

## REGISTRO FOTOGRÁFICO – FASE DE CAMPO

	
F001	F002
Entrevista a la Vicepresidenta del barrio La Concordia	Casa Comunal Barrio La Concordia I

	
F003	F004
Casa Comunal Barrio La Concordia I	Estadio Liga Barrial La Concordia I

	
F005	F006
Casa Comunal Barrio La Concordia I	Estación Terminal Terrestre Quitumbe

	
F007	F008
Viviendas aledañas al Proyecto	Hacienda El Carmen


	
F009	F010
Hacienda El Carmen	Condominios Paraíso del Sur



	
F011	F012
Sistema de Recolección de basura Condominios	Centro de Educación Inicial "Franz Guisepe"

	
F013	F014
Centro de Desarrollo Integral para la primera infancia "Paraíso del sur"	Instalaciones FUNDEPORTE

	
F015	F016
Conjunto en construcción Bosques de Amaru	Parque Metropolitano Las Cuadras.

	
<p>F017 Oficinas Administrativas Parque Las Cuadras.</p>	<p>F018 Emprendimientos Económicos en el AID</p>

	
<p>F019 Emprendimientos Económicos en el AID</p>	<p>F020 Emprendimientos Económicos en el AID</p>

	
<p>F021 Emprendimientos Económicos en el AID</p>	<p>F022 Emprendimientos Económicos en el AID</p>



	
<p>F023 Emprendimientos Económicos en el AID</p>	<p>F024 Emprendimientos Económicos en el AID</p>



	
<p>F025 Emprendimientos Económicos en el AID</p>	<p>F026 Emprendimientos Económicos en el AID</p>


	
<p>F027 Emprendimientos Económicos en el AID</p>	<p>F028 Emprendimientos Económicos en el AID</p>



	
<p>F029 Emprendimientos Económicos en el AID</p>	<p>F030 Emprendimientos Económicos en el AID</p>

	
<p>F031 Emprendimientos Económicos en el AID</p>	<p>F032 Emprendimientos Económicos en el AID</p>



	
F033	F034
Emprendimientos Económicos en el AID	Emprendimientos Económicos en el AID

	
F035	F036
Emprendimientos Económicos en el AID	Emprendimientos Económicos en el AID

	
F037	F038
Emprendimientos Económicos en el AID	Emprendimientos Económicos en el AID

	
F039	F040
Emprendimientos Económicos en el AID	Emprendimientos Económicos en el AID

# FORMULARIO PARA ENTREVISTAS ACTORES CLAVES

Fecha: 02/08/2016

Grabación N°: 1

NOMBRES DE LOS INFORMANTES	CARGO O FUNCIÓN	UBICACIÓN GEOGRÁFICA
Sra. Gloria Brito	Vicepresidenta	Provincia: <u>Pichincha</u>
		Cantón: <u>Quito</u>
		Parroquia: <u>Quitumbe</u>
		Asentamiento poblacional: <u>La Concordia I</u>
Número de Contacto:	<u>0969096888</u>	Coordenadas: <u>0771658</u> <u>9966938</u>

**TIPO DE ASENTAMIENTO**

<input type="checkbox"/> Urbanización	<input type="checkbox"/> Lotización	<input type="checkbox"/> Barrio	<input checked="" type="checkbox"/> Condominio	<input type="checkbox"/> Otro, cuál?
---------------------------------------	-------------------------------------	---------------------------------	--	--------------------------------------

**UBICACIÓN DEL ASENTAMIENTO POBLACIONAL RESPECTO A VÍAS DE ACCESO:**

Vía principal Mariscal Sucre y Condor Nam, frente al Terminal Terrestre Quitumbe.

Tipo de Vía de acceso al asentamiento poblacional	Pavimentada o de concreto		Tipo de Vías dentro del Asentamiento poblacional	Pavimentada o de concreto		
	<input type="checkbox"/>	<input checked="" type="checkbox"/>		<input type="checkbox"/>	<input type="checkbox"/>	<input type="checkbox"/>
	<input type="checkbox"/>	<input type="checkbox"/>		<input type="checkbox"/>	<input type="checkbox"/>	<input type="checkbox"/>
	<input type="checkbox"/>	<input type="checkbox"/>		<input type="checkbox"/>	<input type="checkbox"/>	<input type="checkbox"/>
	<input type="checkbox"/>	<input type="checkbox"/>		<input type="checkbox"/>	<input type="checkbox"/>	<input checked="" type="checkbox"/>

**1. INFORMACIÓN DEL ASENTAMIENTO POBLACIONAL**

a. ¿Cómo se formó el asentamiento poblacional?

Etnia principal: Mestizos

Año de fundación: 1930 aprox.

Etnia Secundaria: Mestizos

Número de familias a la creación: 30

b. ¿Cuántas familias y cuántos socios que tiene actualmente asentamiento poblacional?  
200 Familia No aplica Socios

c. ¿Cuántas personas viven en la asentamiento poblacional? 1000 aprox.

d. ¿Cuál es la situación legal del asentamiento poblacional?

Jurídica: \_\_\_\_\_

De Hecho

En trámite: \_\_\_\_\_

Ninguna: \_\_\_\_\_

**2. INFRAESTRUCTURA**

a. El asentamiento poblacional tiene: (Posteriormente anotar las coordenadas de cada infraestructura en la hoja final)

	SI	No		SI	No
Casa Comunal	<input checked="" type="checkbox"/>	<input type="checkbox"/>	Capilla o Iglesia	<input type="checkbox"/>	<input checked="" type="checkbox"/>
CNH / CIBV (Guardería)	<input type="checkbox"/>	<input checked="" type="checkbox"/>	Canchas deportivas	<input checked="" type="checkbox"/>	<input type="checkbox"/>
Escuela	<input type="checkbox"/>	<input checked="" type="checkbox"/>	Mercado/Feria	<input type="checkbox"/>	<input checked="" type="checkbox"/>
Colegio	<input type="checkbox"/>	<input checked="" type="checkbox"/>	Oficina comunitaria	<input type="checkbox"/>	<input checked="" type="checkbox"/>
Centro de Salud	<input type="checkbox"/>	<input checked="" type="checkbox"/>	Cancha Cubierta	<input type="checkbox"/>	<input checked="" type="checkbox"/>
Subcentro de Salud	<input type="checkbox"/>	<input checked="" type="checkbox"/>	UPC	<input type="checkbox"/>	<input checked="" type="checkbox"/>
Dispensario Médico	<input type="checkbox"/>	<input checked="" type="checkbox"/>			

Esc. Abdón Calderón  
Esc. María Hegdalene } Aledaños

### 3. SALUD

a. Casas Asistenciales de Salud (En caso de no contar con este servicio, detallar la casa de salud a la que acuden y su ubicación)

Tipo de Establecimiento	Ubicación
Centro de Salud.	Cdla. Ibarra. al lado de Iglesia y PAI

b. Utilizan plantas medicinales para tratar sus enfermedades

Nombre de la Planta	Enfermedad
Manzanilla	Estomacal.
Cedrón	Bebida.
Torrejil	Sistema Nervioso.

c. ¿Dónde compra los alimentos que consume?

Tipo (Mercado, tienda, supermercado, etc.)	Ubicación
Santa María Supermercado	Frente de las Cochetas.

4. ¿Con qué servicios básicos cuenta el asentamiento poblacional?

Alumbrado público	Si <input checked="" type="checkbox"/>	No <input type="checkbox"/>	Parcial
Luz Eléctrica	Si <input checked="" type="checkbox"/>	No <input type="checkbox"/>	Otro:
Carro recolector de basura	Si <input checked="" type="checkbox"/>	No <input type="checkbox"/>	Otro:
Alcantarillado	Si <input checked="" type="checkbox"/>	No <input type="checkbox"/>	Otro:
Agua Potable	Si <input checked="" type="checkbox"/>	No <input type="checkbox"/>	Otro:
Servicio Telefónico	Observaciones:		
Claro	Si <input checked="" type="checkbox"/>	No <input type="checkbox"/>	
Movistar	Si <input checked="" type="checkbox"/>	No <input type="checkbox"/>	
CNT (Celular)	Si <input checked="" type="checkbox"/>	No <input type="checkbox"/>	
CNT (Convencional)	Si <input checked="" type="checkbox"/>	No <input type="checkbox"/>	

a. (EN CASO QUE NO HAYA AGUA POTABLE) ¿Cuál es la principal fuente de abastecimiento de agua en la asentamiento poblacional? (UBICACIÓN) (FOTOS)

Agua Entubada	Pozo	Río	Carro Repartidor	Agua Lluvia
---------------	------	-----	------------------	-------------

Ubicación: \_\_\_\_\_



b. ¿Existe en la asentamiento poblacional esteros, ríos, lagos, lagunas o algún cuerpo hídrico? (En caso de respuesta afirmativa) ¿Qué uso le dan a este estero, río, lago, laguna o cuerpo hídrico? (Nombre del cuerpo Hídrico)

Nombre y tipo del Cuerpo Hídrico (Río, estero, lago, etc.)	Agua para consumo	Trasporte	Lavar enseres y ropa	Bañarse	Otros:
Quebrada desemboca Marabonera	S/N				Nada

5. ¿Qué tipo de medio de transporte utilizan en el asentamiento poblacional?, ¿Cómo son las vías que llegan a la asentamiento poblacional?

Medio/Servicio	Nombre de la Cooperativa	Ruta	Costo aproximado	Turnos al día
Bus.	Trole y Alimentadora	Hasta Terminal Quitumbe	0,25	60 aprox
Bus	Quitumbe Coop.	cda. Ejercito a la Merced	0,25	60 aprox
Bus.	Coop. Ecuatoriana	Cenral Metropolitano hasta Merced.	0,25	60 aprox.
Bus.	Alimentador La Merced.	La Merced Quitumbe.	0,25	60 aprox.

6. ¿Cuál es el medio de comunicación que utiliza la gente del asentamiento poblacional con más frecuencia?

Televisión	Gratuita	<input checked="" type="checkbox"/>	
	Satelital	<input type="checkbox"/>	Operadora:

Televisión	1ra Opción	Comavisión.
	2da Opción	Cenral Uno.
Radio	1ra Opción	NO.
	2da Opción	
Prensa Escrita	1ra Opción	La Hora
	2da Opción	El Extra

7. Dirigenda Comunitaria y Organizaciones Sociales (Listado de TODOS los representantes comunitarios u organizaciones sociales) (Junta de Aguas, Padres de Familia, Asociaciones Productivas, Grupo de Mujeres, etc.)

Tipo de Organización	Nombre del Representante	Cargo del Representante	Contacto
Barrial	Gerardo Toro	Presidente	0979568415
Barrial	Gloria Brito	Vicepresidenta	2638229/096096888
Barrial	Carmen Dominguez	Secretaria	
Barrial	Irivan Regalado	Primera Vocal	0997640327
Mujeres Grupo		Presidenta Grupo Mujeres	

8. Actividades Productivas

a. ¿Cuál considera que son las cuatro principales actividades productivas (NEGOCIOS) que se realizan en el asentamiento poblacional?

- Primera actividad: Negocios de Comida  
 Segunda actividad: Mecánicas  
 Tercera actividad: Venta de Repuestos Carros  
 Cuarta actividad: Ferreterías



c. Respecto a la agricultura y la pecuaria, ¿Cuáles son los principales productos y animales que siembran y crían? (C Consumo - V venta)

Agricultura	C	V	Cría de Animales	C	V
X			X		

Domesticos

d. ¿Cómo está dividido el asentamiento poblacional en relación a los terrenos y predios (solares, fincas, quintas, haciendas, etc.)? ¿Cuál es el tamaño promedio de estas (hectáreas)? ¿Cuál es el tamaño aproximado del asentamiento poblacional (hectáreas)?

Tipo de Predio	Área Promedio del Predio (Ha.)	Área Promedio de la Asentamiento poblacional (Ha.)	Tipo de Escritura (Individual o Global)
Solares	200 m <sup>2</sup> .	9 Ha.	Individual.

e. ¿Con qué barrios o asentamientos poblacionales tiene linderos la comunidad?

	Asentamiento 1	Asentamiento 2	Asentamiento 2	Asentamiento 3
Norte	Barrio Palermo.			
Sur	Barrio Concordia II			
Este	Terminal Quitumbe			
Oeste	Cdta. Ibarra.			

### 9. Atractivos Turísticos

a. Existen la comunidad atractivos turísticos o proyectos de turismo.

No.

Ubicación	Descripción	Aprovechamiento/ Manejo	Infraestructura



b. Cuáles son las principales festividades de la comunidad? **NO**

Nombre de la festividad	Fecha
Navidad, Día del Niño Día de la Madre.	

c. Existen en la comunidad patrimonio cultural tangible, intangible o sitio ceremonial **No.**

Tipo de patrimonio o sitio arqueológico o ceremonial	Ubicación

**10. Percepción del asentamiento poblacional**

a. ¿Cuáles considera que son las principales VENTAJAS que puede traer la implementación del proyecto en el sector?

- Ventaja 1: Comodidad y disposición de transporte
- Ventaja 2: \_\_\_\_\_
- Ventaja 3: \_\_\_\_\_

b. ¿Cuáles considera que son las principales DESVENTAJAS que puede la implementación del proyecto en el sector?

Desventaja 1: No hay Garaje para transporte Interprovincial

Desventaja 2: Delincuencia

Desventaja 3: \_\_\_\_\_

**11. Comentarios Finales / Observaciones**

Mejor organización para servicios públicos básicos  
como Baños.

\_\_\_\_\_  
\_\_\_\_\_  
\_\_\_\_\_  
\_\_\_\_\_  
\_\_\_\_\_  
\_\_\_\_\_

**12. Ubicación de la Infraestructura Comunitaria**

Tipo de Infraestructura	Ubicación X	Ubicación Y
Casa Comunal.	0771652	9966936
Estadio	0771635	9967051
Canchas	0771628	9966966



## FORMULARIO PARA ENTREVISTAS ACTORES CLAVES

Fecha: 02/08/2016

Grabación N°: \_\_\_\_\_

NOMBRES DE LOS INFORMANTES	CARGO O FUNCIÓN	UBICACIÓN GEOGRÁFICA
Sr. Mario Rodriguez	Hermana 11 R	Provincia: Pichincha.
	Horador	Cantón: Quito
		Parroquia: Quitumbe.
		Asentamiento poblacional: Conjunto Paraiso del Sur
Número de Contacto:		Coordenadas:

### TIPO DE ASENTAMIENTO

Urbanización	<input checked="" type="checkbox"/>	Lotización	<input type="checkbox"/>	Barrio	<input type="checkbox"/>	Condominio	<input type="checkbox"/>	Otro, cuál?	<input type="checkbox"/>
--------------	-------------------------------------	------------	--------------------------	--------	--------------------------	------------	--------------------------	-------------	--------------------------

### UBICACIÓN DEL ASENTAMIENTO POBLACIONAL RESPECTO A VÍAS DE ACCESO:

Sector Las Cuadras entre Hospital Padre Carlos y Terminal Terrestre

Tipo de Vía de acceso al asentamiento poblacional	Pavimentada o de concreto		Tipo de Vías dentro del Asentamiento poblacional	Pavimentada o de concreto		
		<input checked="" type="checkbox"/>				<input checked="" type="checkbox"/>
	Empedrada	<input type="checkbox"/>		Empedrada	<input type="checkbox"/>	
	Lastrada o de tierra	<input type="checkbox"/>		Lastrada o de tierra	<input type="checkbox"/>	
	Camino o sendero	<input type="checkbox"/>		Camino o sendero	<input type="checkbox"/>	
Río o lago	<input type="checkbox"/>	No hay vías	<input type="checkbox"/>			

### 1. INFORMACIÓN DEL ASENTAMIENTO POBLACIONAL

#### a. ¿Cómo se formó el asentamiento poblacional?

Etnia principal: Mestizos

Etnia Secundaria: Mestizos

Año de fundación: 2003

Número de familias a la creación: 40

b. ¿Cuántas familias y cuántos socios que tiene actualmente asentamiento poblacional?  
52 Familia \_\_\_\_\_ Socios \_\_\_\_\_

d. ¿Cuál es la situación legal del asentamiento poblacional?

c. ¿Cuántas personas viven en la asentamiento poblacional? 200

Jurídica:

De Hecho: \_\_\_\_\_

En trámite: \_\_\_\_\_

Ninguna: \_\_\_\_\_

### 2. INFRAESTRUCTURA

#### a. El asentamiento poblacional tiene: (Posteriormente anotar las coordenadas de cada infraestructura en la hoja final)

	Si	No		Si	No
Casa Comunal		<input checked="" type="checkbox"/>	Capilla o Iglesia		<input checked="" type="checkbox"/>
CNH / CIBV (Guardería)		<input checked="" type="checkbox"/>	Canchas deportivas		<input checked="" type="checkbox"/>
Escuela		<input checked="" type="checkbox"/>	Mercado/Feria		<input checked="" type="checkbox"/>
Colegio		<input checked="" type="checkbox"/>	Oficina comunitaria		<input checked="" type="checkbox"/>
Centro de Salud		<input checked="" type="checkbox"/>	Cancha Cubierta		<input checked="" type="checkbox"/>
Subcentro de Salud		<input checked="" type="checkbox"/>	UPC		<input checked="" type="checkbox"/>
Dispensario Médico		<input checked="" type="checkbox"/>			



**3. SALUD**

a. Casas Asistenciales de Salud (En caso de no contar con este servicio, detallar la casa de salud a la que acuden y su ubicación)

Tipo de Establecimiento	Ubicación
HOSPITAL	Hospital Padre Carola

b. Utilizan plantas medicinales para tratar sus enfermedades

Nombre de la Planta	Enfermedad

c. ¿Dónde compra los alimentos que consume?

Tipo (Mercado, tienda, supermercado, etc.)	Ubicación
Hegamari	Ducentro Sur

4. ¿Con qué servicios básicos cuenta el asentamiento poblacional?

Alumbrado público	Si <input checked="" type="checkbox"/>	No <input type="checkbox"/>	Parcial
Luz Eléctrica	Si <input checked="" type="checkbox"/>	No <input type="checkbox"/>	Otro: _____
Carro recolector de basura	Si <input checked="" type="checkbox"/>	No <input type="checkbox"/>	Otro: _____
Alcantarillado	Si <input checked="" type="checkbox"/>	No <input type="checkbox"/>	Otro: _____
Agua Potable	Si <input checked="" type="checkbox"/>	No <input type="checkbox"/>	Otro: _____
Servicio Telefónico	Observaciones: _____		
Claro	Si <input checked="" type="checkbox"/>	No <input type="checkbox"/>	_____
Movistar	Si <input checked="" type="checkbox"/>	No <input type="checkbox"/>	_____
CNT (Celular)	Si <input checked="" type="checkbox"/>	No <input type="checkbox"/>	_____
CNT (Convencional)	Si <input checked="" type="checkbox"/>	No <input type="checkbox"/>	_____

a. (EN CASO QUE NO HAYA AGUA POTABLE) ¿Cuál es la principal fuente de abastecimiento de agua en la asentamiento poblacional? (UBICACIÓN) (FOTOS)

Agua Entubada	Pozo <input checked="" type="checkbox"/>	Río	Carro Repartidor	Agua Lluvia
---------------	--	-----	------------------	-------------

Ubicación: \_\_\_\_\_

b. ¿Existe en la asentamiento poblacional esteros, ríos, lagos, lagunas o algún cuerpo hídrico? (En caso de respuesta afirmativa) ¿Qué uso le dan a este estero, río, lago, laguna o cuerpo hídrico? (Nombre del cuerpo Hídrico)

Nombre y tipo del Cuerpo Hídrico (Río, estero, lago, etc.)	Agua para consumo	Trasporte	Lavar enseres y ropa	Bañarse	Otros:
No					

5. ¿Qué tipo de medio de transporte utilizan en el asentamiento poblacional?, ¿Cómo son las vías que llegan a la asentamiento poblacional?

Medio/Servicio	Nombre de la Cooperativa	Ruta	Costo aproximado	Turnos al día
Bus	Coop. Latina.	corredor R13. Vicentina - Paraíso Sur	0,25	Todo el día
Bus -	Juan Pablo II	María Solanda.	0,25	"

6. ¿Cuál es el medio de comunicación que utiliza la gente del asentamiento poblacional con más frecuencia?

Televisión	Gratuita	/	Operadora: CNT.
	Satelital		

Televisión	1ra Opción	TC
	2da Opción	RTS.
Radio	1ra Opción	América
	2da Opción	Radio Pública.
Prensa Escrita	1ra Opción	El Expreso.
	2da Opción	El comercio



7. Dirigencia Comunitaria y Organizaciones Sociales (Listado de TODOS los representantes comunitarios u organizaciones sociales) (Junta de Aguas, Padres de Familia, Asociaciones Productivas, Grupo de Mujeres, etc.)

No tiene Información.

Tipo de Organización	Nombre del Representante	Cargo del Representante	Contacto
Hancaza. N 11			

8. Actividades Productivas

a. ¿Cuál considera que son las cuatro principales actividades productivas (NEGOCIOS) que se realizan en el asentamiento poblacional?

- Primera actividad: Militares. Activos.
- Segunda actividad: Varios. Arrendatarios
- Tercera actividad:
- Cuarta actividad:



c. Respecto a la agricultura y la pecuaria, ¿Cuáles son los principales productos y animales que siembran y crían? (C Consumo - V venta)

No hay

Agricultura	C	V	Cría de Animales	C	V

d. ¿Cómo está dividido el asentamiento poblacional en relación a los terrenos y predios (solares, fincas, quintas, haciendas, etc.)? ¿Cuál es el tamaño promedio de estas (hectáreas)? ¿Cuál es el tamaño aproximado del asentamiento poblacional (hectáreas)?

Tipo de Predio	Área Promedio del Predio (Ha.)	Área Promedio de la Asentamiento poblacional (Ha.)	Tipo de Escritura (Individual o Global)
Solar	100 m <sup>2</sup>	600 m <sup>2</sup>	Individual

e. ¿Con qué barrios o asentamientos poblacionales tiene linderos la comunidad?

	Asentamiento 1	Asentamiento 2	Asentamiento 2	Asentamiento 3
Norte				
Sur				
Este				
Oeste				

### 9. Atractivos Turísticos

a. Existen la comunidad atractivos turísticos o proyectos de turismo.

Ubicación	Descripción	Aprovechamiento/ Manejo	Infraestructura

b. Cuáles son las principales festividades de la comunidad? X

Nombre de la festividad	Fecha

c. Existen en la comunidad patrimonio cultural tangible, intangible o sitio ceremonial X

Tipo de patrimonio o sitio arqueológico o ceremonial	Ubicación

### 10. Percepción del asentamiento poblacional

a. ¿Cuáles considera que son las principales VENTAJAS que puede traer la implementación del proyecto en el sector?

Ventaja 1: Movilidad y acortamiento de distancias.

Ventaja 2: Cuidado Ambiental

Ventaja 3: Mas seguridad



b. ¿Cuáles considera que son las principales DESVENTAJAS que puede la implementación del proyecto en el sector?

Desventaja 1: No hay información sobre el proyecto

Desventaja 2: Posible accidentes vehiculares del metro

Desventaja 3: \_\_\_\_\_

**11. Comentarios Finales / Observaciones**

Debe haber mas información sobre el proyecto.

\_\_\_\_\_

\_\_\_\_\_

\_\_\_\_\_

\_\_\_\_\_

\_\_\_\_\_

\_\_\_\_\_

\_\_\_\_\_

\_\_\_\_\_

\_\_\_\_\_

\_\_\_\_\_

**12. Ubicación de la Infraestructura Comunitaria** X

Tipo de Infraestructura	Ubicación X	Ubicación Y



## FORMULARIO PARA ENTREVISTAS ACTORES CLAVES

Fecha: 02/08/2016

Grabación N°: 3

NOMBRES DE LOS INFORMANTES	CARGO O FUNCIÓN	UBICACIÓN GEOGRÁFICA
GONZALO HOROCHO	PRESIDENTE	Provincia: PICHINCHA
		Cantón: QUITO
		Parroquia: QUITUMBE
		Asentamiento poblacional: SOLIDARIDAD QUITUMBE EMPA II Y III
Número de Contacto:	0984253277	Coordenadas: 9967 500 0772180

### TIPO DE ASENTAMIENTO

Urbanización	Lotización	Barrio	Condominio	<input checked="" type="checkbox"/> Otro, cuál?
--------------	------------	--------	------------	---

### UBICACIÓN DEL ASENTAMIENTO POBLACIONAL RESPECTO A VÍAS DE ACCESO:

CALLE PUTAPUNTO Y CONDORNAN

Tipo de Vía de acceso al asentamiento poblacional	Pavimentada o de concreto		Tipo de Vías dentro del Asentamiento poblacional	Pavimentada o de concreto		
	<input checked="" type="checkbox"/>	<input type="checkbox"/>		<input type="checkbox"/>	<input checked="" type="checkbox"/>	<input type="checkbox"/>
	<input type="checkbox"/>	<input type="checkbox"/>		<input type="checkbox"/>	<input type="checkbox"/>	<input type="checkbox"/>
	<input type="checkbox"/>	<input type="checkbox"/>		<input type="checkbox"/>	<input type="checkbox"/>	<input type="checkbox"/>
	<input type="checkbox"/>	<input type="checkbox"/>		<input type="checkbox"/>	<input type="checkbox"/>	<input type="checkbox"/>

### 1. INFORMACIÓN DEL ASENTAMIENTO POBLACIONAL

#### a. ¿Cómo se formó el asentamiento poblacional?

Etnia principal: MESTIZOS

Etnia Secundaria: —

Año de fundación: 2007

Número de familias a la creación: 136

b. ¿Cuántas familias y cuántos socios que tiene actualmente asentamiento poblacional?

136 Familia 136 Socios

c. ¿Cuántas personas viven en la asentamiento poblacional? 600 Aproximadamente

d. ¿Cuál es la situación legal del asentamiento poblacional?

Jurídica:  MIES

De Hecho:

En trámite:

Ninguna:

### 2. INFRAESTRUCTURA

a. El asentamiento poblacional tiene: (Posteriormente anotar las coordenadas de cada infraestructura en la hoja final)

	SI	No		SI	No
Casa Comunal	<input checked="" type="checkbox"/>	<input type="checkbox"/>	Capilla o Iglesia	<input type="checkbox"/>	<input checked="" type="checkbox"/>
CNH / CIBV (Guardería)	<input type="checkbox"/>	<input checked="" type="checkbox"/>	Canchas deportivas	<input checked="" type="checkbox"/>	<input type="checkbox"/>
Escuela	<input type="checkbox"/>	<input checked="" type="checkbox"/>	Mercado/Feria	<input type="checkbox"/>	<input checked="" type="checkbox"/>
Colegio	<input type="checkbox"/>	<input checked="" type="checkbox"/>	Oficina comunitaria	<input type="checkbox"/>	<input checked="" type="checkbox"/>
Centro de Salud	<input type="checkbox"/>	<input checked="" type="checkbox"/>	Cancha Cubierta	<input type="checkbox"/>	<input checked="" type="checkbox"/>
Subcentro de Salud	<input type="checkbox"/>	<input checked="" type="checkbox"/>	UPC	<input type="checkbox"/>	<input checked="" type="checkbox"/>
Dispensario Médico	<input type="checkbox"/>	<input checked="" type="checkbox"/>		<input type="checkbox"/>	<input checked="" type="checkbox"/>

### 3. SALUD

a. Casas Asistenciales de Salud (En caso de no contar con este servicio, detallar la casa de salud a la que acuden y su ubicación)

Tipo de Establecimiento	Ubicación
ACUDEN AL SEGURO SOCIAL	LA MAYORIA SON EMPLEADOS
PUBLICOS O PRIVADOS	

b. Utilizan plantas medicinales para tratar sus enfermedades

Nombre de la Planta	Enfermedad
MENTA	AROMATICA
CEDRON	AROMATICA
ORDEANO	AROMATICA

c. ¿Dónde compra los alimentos que consume?

Tipo (Mercado, tienda, supermercado, etc.)	Ubicación
MERCADO	LAS CUADRAS

4. ¿Con qué servicios básicos cuenta el asentamiento poblacional?

Alumbrado público	<input checked="" type="radio"/> Si	<input type="radio"/> No	Parcial
Luz Eléctrica	<input checked="" type="radio"/> Si	<input type="radio"/> No	Otro:
Carro recolector de basura	<input checked="" type="radio"/> Si	<input type="radio"/> No	Otro: 3 DIAS A LA SEMANA
Alcantarillado	<input checked="" type="radio"/> Si	<input type="radio"/> No	Otro:
Agua Potable	<input checked="" type="radio"/> Si	<input type="radio"/> No	Otro:
Servicio Telefónico	Observaciones:		
Claro	<input checked="" type="radio"/> Si	<input type="radio"/> No	
Movistar	<input checked="" type="radio"/> Si	<input type="radio"/> No	
CNT (Celular)	<input checked="" type="radio"/> Si	<input type="radio"/> No	
CNT (Convencional)	<input checked="" type="radio"/> Si	<input type="radio"/> No	

a. (EN CASO QUE NO HAYA AGUA POTABLE) ¿Cuál es la principal fuente de abastecimiento de agua en la asentamiento poblacional? (UBICACIÓN) (FOTOS)

Agua Entubada	Pozo	Río	Carro Repartidor	Agua Lluvia
---------------	------	-----	------------------	-------------

Ubicación: \_\_\_\_\_



b. ¿Existe en la asentamiento poblacional esteros, ríos, lagos, lagunas o algún cuerpo hídrico? (En caso de respuesta afirmativa) ¿Qué uso le dan a este estero, río, lago, laguna o cuerpo hídrico? (Nombre del cuerpo Hídrico)

Nombre y tipo del Cuerpo Hídrico (Río, estero, lago, etc.)	Agua para consumo	Trasporte	Lavar enseres y ropa	Bañarse	Otros:
QUEBRADA ORTEGA	—	—	—	—	AGUAS SERVIDAS

5. ¿Qué tipo de medio de transporte utilizan en el asentamiento poblacional?, ¿Cómo son las vías que llegan a la asentamiento poblacional?

Medio/Servicio	Nombre de la Cooperativa	Ruta	Costo aproximado	Turnos al día
TROLEBUS	MUNICIPAL	QUITUMBE LA Y	0,25	—
CORREDORES	MUNICIPAL	A LAS ESTACIONES DEL TROLEBUS	0,25	—
ECUVIA	MUNICIPAL	QUITUMBE ESTACION RIOCOCA	0,25	—

SON VIAS PAVIMENTADAS

6. ¿Cuál es el medio de comunicación que utiliza la gente del asentamiento poblacional con más frecuencia?

Televisión	Gratuita	X	Operadora: DIRECTV CNT. TV CABLE
	Satelital	X	

Televisión	1ra Opción	TELEAMAZONAS
	2da Opción	TVC
Radio	1ra Opción	CANELA
	2da Opción	—
Prensa Escrita	1ra Opción	COMERCIO
	2da Opción	—



**7. Dirigencia Comunitaria y Organizaciones Sociales (Listado de TODOS los representantes comunitarios u organizaciones sociales) (Junta de Aguas, Padres de Familia, Asociaciones Productivas, Grupo de Mujeres, etc.)**

Tipo de Organización	Nombre del Representante	Cargo del Representante	Contacto
DIRECTIVA DEL CONJUNTO	GONZALO MURCHIO	PRESIDENTE	0984253277
DIRECTIVA DEL CONJUNTO	DAISY MENA	VICE PRESIDENTA	0995207522
DIRECTIVA DEL CONJUNTO	MARISOL MALDONADO	SECRETARIA	-
DIRECTIVA DEL CONJUNTO	ARACELI MACIAS	TESORERA	-
DIRECTIVA DEL CONJUNTO	ALEXANDRA SALAZAR	VOCAL	0998961455
DIRECTIVA DEL CONJUNTO	LUZHILA VILLAMARIN	VOCAL	024060466
DIRECTIVA DEL CONJUNTO	VIDAL ARBOLEDA	VOCAL	2916409

**8. Actividades Productivas**

a. ¿Cuál considera que son las cuatro principales actividades productivas (NEGOCIOS) que se realizan en el asentamiento poblacional?

- Primera actividad: COMERCIO
- Segunda actividad: EMPLEADOS PUBLICOS Y PRIVADOS
- Tercera actividad: -
- Cuarta actividad: -

c. Respecto a la agricultura y la pecuaria, ¿Cuáles son los principales productos y animales que siembran y crían? (C Consumo - V venta)

NO HAY

Agricultura	C	V	Cría de Animales	C	V

d. ¿Cómo está dividido el asentamiento poblacional en relación a los terrenos y predios (solares, fincas, quintas, haciendas, etc.)? ¿Cuál es el tamaño promedio de estas (hectáreas)? ¿Cuál es el tamaño aproximado del asentamiento poblacional (hectáreas)?

Tipo de Predio	Área Promedio del Predio (Ha.)	Área Promedio de la Asentamiento poblacional (Ha.)	Tipo de Escritura (Individual o Global)
CASAS	6 x 10	NO SABE	INDIVIDUAL

e. ¿Con qué barrios o asentamientos poblacionales tiene linderos la comunidad?

	Asentamiento 1	Asentamiento 2	Asentamiento 2	Asentamiento 3
Norte	SOLIDARIDAD QUITUMBE SIAPA 4 EL JARDIN	PAJASE DEL AMOR	COI	
Sur	TERRENOS COOP. SOLIDARIDAD QUITUMBE	CALLE CONDORÑAN		
Este	QUEBRADA ORTEGA	PARQUE ATACAZO		
Oeste	CALLE PUMA PUNCO			

### 9. Atractivos Turísticos

a. Existen la comunidad atractivos turísticos o proyectos de turismo.

Ubicación	Descripción	Aprovechamiento/ Manejo	Infraestructura
A UN LADO DEL CONJUNTO	SENDERO DE LA QUEBRADA ATACAZO Y ORTEGA	TURISTICO	SENDERO



b. Cuáles son las principales festividades de la comunidad?

Nombre de la festividad	Fecha
FILTA DE QUITO	5 DE DICIEMBRE

c. Existen en la comunidad patrimonio cultural tangible, intangible o sitio ceremonial

Tipo de patrimonio o sitio arqueológico o ceremonial	Ubicación
NO EXISTE	

10. Percepción del asentamiento poblacional

a. ¿Cuáles considera que son las principales VENTAJAS que puede traer la implementación del proyecto en el sector?

Ventaja 1: MOVILIDAD

Ventaja 2: TURISMO

Ventaja 3: FORTALECIMIENTO DEL SECTOR



b. ¿Cuáles considera que son las principales DESVENTAJAS que puede la implementación del proyecto en el sector?

Desventaja 1: MOVIMIENTO DE TIERRAS

Desventaja 2: DELINCUENCIA

Desventaja 3: CONDICIONAMIENTO VEHICULAR

**11. Comentarios Finales / Observaciones**

DESUAR EXITO A LA EMPRESA QUE REALIZA ESTE PROYECTO  
QUE TOMEN TODAS LAS PRECAUCIONES DEL CASO PARA DESARROLLAR EL PROYECTO

**12. Ubicación de la Infraestructura Comunitaria**

Tipo de Infraestructura	Ubicación X	Ubicación Y
CASA COMUNAL	9967526	0772182
CANCHA DE TIERRA	9967532	0772164

# FORMULARIO PARA ENTREVISTAS ACTORES CLAVES

Fecha: 02/08/2018

Grabación N°: 4

NOMBRES DE LOS INFORMANTES	CARGO O FUNCIÓN	UBICACIÓN GEOGRÁFICA
RODY MENDOZA	PRESIDENTE	Provincia: PICHINCHA
JOSE GRANDA	VICE PRESIDENTE	Cantón: QUITO
		Parroquia: QUITUMBE
		Asentamiento poblacional: CONDOMINIO PARAISO DEL SUR
Número de Contacto:	2914262 0983334750	Coordenadas: 9967858 0772174

## TIPO DE ASENTAMIENTO

Urbanización	Lotización	Barrio	Condominio	<input checked="" type="checkbox"/> Otro, cuál?	
--------------	------------	--------	------------	---	--

## UBICACIÓN DEL ASENTAMIENTO POBLACIONAL RESPECTO A VÍAS DE ACCESO:

AV ATARUNAN 7 PUMIHACHA FRENTE AL TERMINAL QUITUMBE  
AV CONDORCAN AL OTRO LADO EL HOSPITAL CAROLO

ADOQUINADAS

Tipo de Vía de acceso al asentamiento poblacional	Pavimentada o de concreto	<input checked="" type="checkbox"/>	Tipo de Vías dentro del Asentamiento poblacional	Pavimentada o de concreto	<input checked="" type="checkbox"/>	
	Empedrada				Empedrada	
	Lastrada o de tierra				Lastrada o de tierra	
	Camino o sendero				Camino o sendero	
	Río o lago				No hay vías	

## 1. INFORMACIÓN DEL ASENTAMIENTO POBLACIONAL

a. ¿Cómo se formó el asentamiento poblacional?

Etnia principal: MESTIZOS

Etnia Secundaria: INDIGENAS MONTUBIOS

Año de fundación: 2005

Número de familias a la creación: 150

b. ¿Cuántas familias y cuántos socios que tiene actualmente asentamiento poblacional?

d. ¿Cuál es la situación legal del asentamiento poblacional?

1200 Familia 1200 Socios

Jurídica: \_\_\_\_\_

c. ¿Cuántas personas viven en la asentamiento poblacional? 3000

De Hecho \_\_\_\_\_

En trámite:

Ninguna: \_\_\_\_\_

## 2. INFRAESTRUCTURA

a. El asentamiento poblacional tiene: (Posteriormente anotar las coordenadas de cada infraestructura en la hoja final)

13-16

	SI	No		SI	No
Casa Comunal	<input checked="" type="checkbox"/>		Capilla o Iglesia		<input checked="" type="checkbox"/>
CNH / CIBV (Guardería) <u>2</u>	<input checked="" type="checkbox"/>		Canchas deportivas	<input checked="" type="checkbox"/>	
Escuela		<input checked="" type="checkbox"/>	Mercado/Feria		<input checked="" type="checkbox"/>
Colegio		<input checked="" type="checkbox"/>	Oficina comunitaria		<input checked="" type="checkbox"/>
Centro de Salud		<input checked="" type="checkbox"/>	Cancha Cubierta		<input checked="" type="checkbox"/>
Subcentro de Salud		<input checked="" type="checkbox"/>	UPC		<input checked="" type="checkbox"/>
Dispensario Médico		<input checked="" type="checkbox"/>			



### 3. SALUD

a. Casas Asistenciales de Salud (En caso de no contar con este servicio, detallar la casa de salud a la que acuden y su ubicación)

Tipo de Establecimiento	Ubicación
ACUDEN AL CENTRO DE SALUD MAS CERCANO DE CHILLOCALLO	
TAMBIEN ACUDEN AL HOSPITAL DEL PADRE CAROIO	

b. Utilizan plantas medicinales para tratar sus enfermedades

Nombre de la Planta	Enfermedad
YERBA BUENA	PARA MALESTAR DEL CUERPO - CORAZON
YERBA LUISA	AROMATICA
CEDRON	AROMATICA

c. ¿Dónde compra los alimentos que consume?

Tipo (Mercado, tienda, supermercado, etc.)	Ubicación
SUPERMERCADOS	EN DIFERENTES PARTES DE LA CIUDAD
MERCADO	LAS CUABRAS

4. ¿Con qué servicios básicos cuenta el asentamiento poblacional?

Alumbrado público	<input checked="" type="radio"/> Si	No	Parcial 60%
Luz Eléctrica	<input checked="" type="radio"/> Si	No	Otro:
Carro recolector de basura	<input checked="" type="radio"/> Si	No	Otro: 2 VECES A LA SEMANA
Alcantarillado	<input checked="" type="radio"/> Si	No	Otro: 100%
Agua Potable	<input checked="" type="radio"/> Si	No	Otro: 100%
Servicio Telefónico			Observaciones:
Claro	<input checked="" type="radio"/> Si	No	
Movistar	<input checked="" type="radio"/> Si	No	
CNT (Celular)	<input checked="" type="radio"/> Si	No	
CNT (Convencional)	<input checked="" type="radio"/> Si	No	

a. (EN CASO QUE NO HAYA AGUA POTABLE) ¿Cuál es la principal fuente de abastecimiento de agua en la asentamiento poblacional? (UBICACIÓN) (FOTOS)

Agua Entubada	Pozo	Río	Carro Repartidor	Agua Lluvia
---------------	------	-----	------------------	-------------

Ubicación: \_\_\_\_\_



b. ¿Existe en la asentamiento poblacional esteros, ríos, lagos, lagunas o algún cuerpo hídrico? (En caso de respuesta afirmativa) ¿Qué uso le dan a este estero, río, lago, laguna o cuerpo hídrico? (Nombre del cuerpo hídrico)

Nombre y tipo del Cuerpo Hídrico (Río, estero, lago, etc.)	Agua para consumo	Trasporte	Lavar enseres y ropa	Bañarse	Otros:
QUEBRADA EL CARNON					NINGUNO
QUEBRADA ORTEGA					NINGUNO

5. ¿Qué tipo de medio de transporte utilizan en el asentamiento poblacional?, ¿Cómo son las vías que llegan a la asentamiento poblacional?

Medio/Servicio	Nombre de la Cooperativa	Ruta	Costo aproximado	Turnos al día
TROLE	MUNICIPAL	QUITUMBE - LA Y	0,25	—
ECUUIA	MUNICIPAL	QUITUMBE - RICAÑA	0,25	—
BUS	ALIMENTADORES MUNICIPALES	A LAS PARADAS DE LOS CORREDORES	0,25	—

6. ¿Cuál es el medio de comunicación que utiliza la gente del asentamiento poblacional con más frecuencia?

Televisión	Gratuita		
	Satelital	X	Operadora: DIRECTV CNT

Televisión	1ra Opción	TELEAZUMPA
	2da Opción	ECUAVISIA
Radio	1ra Opción	—
	2da Opción	—
Prensa Escrita	1ra Opción	ULTIMAS NOTICIAS
	2da Opción	COMERCIO

7. Dirigencia Comunitaria y Organizaciones Sociales (Listado de TODOS los representantes comunitarios u organizaciones sociales) (Junta de Aguas, Padres de Familia, Asociaciones Productivas, Grupo de Mujeres, etc.)

Tipo de Organización	Nombre del Representante	Cargo del Representante	Contacto
DIRECTIVA CENTRAL CONSULTA HABITAD PAISEL DEL SUR	RODDY HENDUZA	PRESIDENTE	2914 262 0983334750
	JOSE GRANDA	VICE PRESIDENTE	0999283294
	ECI CRISTINA IGUASNIA	SECRETARIA	0995722082
	SR. IVAN TARURI	TESORERO	-
	SR. CESAR LOZA	COORDINADOR GENERAL	0984278545
MANZANA 5	SR. KLEBER REMACHO	PRESIDENTE	0984 515080
MANZANA 15	MONICA POGANO SR. DIEGO TORRES	SECRETARIA	0784 932 123
MANZANA 10	ROQUE TORRES	PRESIDENTE	2914 773
MANZANA 9	FREDY CASTRO	PRESIDENTE	0980002233
MANZANA 4	LUIS CHUQUI	PRESIDENTE	0999086783
MANZANA 17	XAVIER ORCES	PRESIDENTE	935 2914 538 098307436
MANZANA 9	CESAR LOZA	PRESIDENTE	0984278545
MANZANA 14	ROBERTO ALVAREZ	PRESIDENTE	0993445045
MANZANA 13	ANA TOAPANTA	PRESIDENTE	2914 402
MANZANA 16	EDWIN SALCUELO		0992043078
	12 RAMIRO REYES	PRESIDENTE	-

8. **Actividades Productivas**

a. ¿Cuál considera que son las cuatro principales actividades productivas (NEGOCIOS) que se realizan en el asentamiento poblacional?

- Primera actividad: TIENDAS DE VIVORES  
 Segunda actividad: RESTAURANTES  
 Tercera actividad: PANADERIA  
 Cuarta actividad: TRANSPORTE DE TAXI

MANZANA 18 ALEXANDRINA CAZA PRESIDENTE 0984587513  
 MANZANA 11 DR. CARLOS ARCE PRESIDENTE -



c. Respecto a la agricultura y la pecuaria, ¿Cuáles son los principales productos y animales que siembran y crían? (C Consumo - V venta)

NO SE PERMITE

Agricultura	C	V	Cría de Animales	C	V

d. ¿Cómo está dividido el asentamiento poblacional en relación a los terrenos y predios (solares, fincas, quintas, haciendas, etc.)? ¿Cuál es el tamaño promedio de estas (hectáreas)? ¿Cuál es el tamaño aproximado del asentamiento poblacional (hectáreas)?

Tipo de Predio	Área Promedio del Predio (Ha.)	Área Promedio de la Asentamiento poblacional (Ha.)	Tipo de Escritura (Individual o Global)
CASAS	5 x 12	7 Ha.	INDIVIDUAL

e. ¿Con qué barrios o asentamientos poblacionales tiene linderos la comunidad?

	Asentamiento 1	Asentamiento 2	Asentamiento 2	Asentamiento 3
Norte	FUNDEPORTE	HOSPITAL PADRE CAROLO		
Sur	AV. CONDORÑAN	QUEBRADA ORTEGA	CONSUNTO SOLIDARIO	
Este	AV. PUMICHACA			
Oeste	AV. MARISCAL SUCRE			

### 9. Atractivos Turísticos

a. Existen la comunidad atractivos turísticos o proyectos de turismo.

Ubicación	Descripción	Aprovechamiento/ Manejo	Infraestructura
	NO HAY		



b. Cuáles son las principales festividades de la comunidad?

Nombre de la festividad	Fecha
NO HAY	

c. Existen en la comunidad patrimonio cultural tangible, intangible o sitio ceremonial

Tipo de patrimonio o sitio arqueológico o ceremonial	Ubicación
NO HAY	

### 10. Percepción del asentamiento poblacional

a. ¿Cuáles considera que son las principales VENTAJAS que puede traer la implementación del proyecto en el sector?

Ventaja 1: MOVILIZACION MAS EFICIENTE

Ventaja 2: QUEDA CERCA LA ESTACION

Ventaja 3: SEGURIDAD OBRAS DE COMPENSACION

b. ¿Cuáles considera que son las principales DESVENTAJAS que puede la implementación del proyecto en el sector?

Desventaja 1: CONTAMINACION DEL MEDIO AMBIENTE

Desventaja 2: VIBRACION DEL SUELO

Desventaja 3: INSEGURIDAD

**11. Comentarios Finales / Observaciones**

NO SE OPONEN AL PROYECTO PERO QUE SE SOCIALICE BIEN EL PROYECTO QUE A CAMBIO DE ESTE PROYECTO SE INTRODUC OBRAS DE COMPENSACION

**12. Ubicación de la Infraestructura Comunitaria**

Tipo de Infraestructura	Ubicación X	Ubicación Y
CASA COMUNITARIA	9968033	0772440
CANCHA DE FUTBOL	9967850	0772321
OLEODUCTO	9967954	0772450
CENTRO DE DESARROLLO INFANTIL PARA NIÑOS DEL SUR	9967826	0772441
CENTRO EDUCATIVO INICIAL Y BILINGUE FRANZ GIUSEPPE	9967826	0772474



# FORMULARIO PARA ENTREVISTAS ACTORES CLAVES

Fecha: 03/08/2016

Grabación N°: 6

NOMBRES DE LOS INFORMANTES	CARGO O FUNCIÓN	UBICACIÓN GEOGRÁFICA
BETTY RAMIREZ	MORADORA	Provincia: <u>PLAUNCHA</u>
		Cantón: <u>QUITO</u>
		Parroquia: <u>QUITORBE</u>
		Asentamiento poblacional:
Número de Contacto:	<u>0984367553</u>	Coordenadas: <u>9967259 0771719</u>

## TIPO DE ASENTAMIENTO

Urbanización	Lotización	Barrio	Condominio	Otro, cuál? <u>ASENTAMIENTO</u>
				<u>4 VIVIENDAS</u>

## UBICACIÓN DEL ASENTAMIENTO POBLACIONAL RESPECTO A VÍAS DE ACCESO:

AV. MANUEL SUAREZ Y AV. CONDORÑAN

Tipo de Vía de acceso al asentamiento poblacional	Pavimentada o de concreto		Tipo de Vías dentro del Asentamiento poblacional	Pavimentada o de concreto		
				<input checked="" type="checkbox"/>		
		Empedrada				
		Lastrada o de tierra				
		Camino o sendero				
	Río o lago					
				Camino o sendero		
				No hay vías	<input checked="" type="checkbox"/>	

## 1. INFORMACIÓN DEL ASENTAMIENTO POBLACIONAL

### a. ¿Cómo se formó el asentamiento poblacional?

Etnia principal: MESTIZOS

Etnia Secundaria: —

Año de fundación: 2009

Número de familias a la creación: 4

b. ¿Cuántas familias y cuántos socios que tiene actualmente asentamiento poblacional?

4 Familia 4 Socios

c. ¿Cuántas personas viven en la asentamiento poblacional? 30

d. ¿Cuál es la situación legal del asentamiento poblacional?

Jurídica: —

De Hecho: —

En trámite: —

Ninguna: X

## 2. INFRAESTRUCTURA

### a. El asentamiento poblacional tiene: (Posteriormente anotar las coordenadas de cada infraestructura en la hoja final)

	Si	No		Si	No
Casa Comunal		<input checked="" type="checkbox"/>	Capilla o Iglesia		<input checked="" type="checkbox"/>
CNH / CIBV (Guardería)		<input checked="" type="checkbox"/>	Canchas deportivas		<input checked="" type="checkbox"/>
Escuela		<input checked="" type="checkbox"/>	Mercado/Feria		<input checked="" type="checkbox"/>
Colegio		<input checked="" type="checkbox"/>	Oficina comunitaria		<input checked="" type="checkbox"/>
Centro de Salud		<input checked="" type="checkbox"/>	Cancha Cubierta		<input checked="" type="checkbox"/>
Subcentro de Salud		<input checked="" type="checkbox"/>	UPC		<input checked="" type="checkbox"/>
Dispensario Médico		<input checked="" type="checkbox"/>			



### 3. SALUD

a. Casas Asistenciales de Salud (En caso de no contar con este servicio, detallar la casa de salud a la que acuden y su ubicación)

Tipo de Establecimiento	Ubicación
ACUDEN AL CENTRO DE SALUD N° 1 DE LA CIUDAD DE IBARRA	

b. Utilizan plantas medicinales para tratar sus enfermedades

Nombre de la Planta	Enfermedad
NO UTILIZAN	

c. ¿Dónde compra los alimentos que consume?

Tipo (Mercado, tienda, supermercado, etc.)	Ubicación
SUPERMERCADO SANTA MARIA	
FERIA	CHILLOSALLO

4. ¿Con qué servicios básicos cuenta el asentamiento poblacional?

Alumbrado público	<input checked="" type="radio"/> Si	<input type="radio"/> No	Parcial
Luz Eléctrica	<input checked="" type="radio"/> Si	<input type="radio"/> No	Otro:
Carro recolector de basura	<input checked="" type="radio"/> Si	<input type="radio"/> No	Otro:
Alcantarillado	<input checked="" type="radio"/> Si	<input type="radio"/> No	Otro:
Agua Potable	<input checked="" type="radio"/> Si	<input type="radio"/> No	Otro:
Servicio Telefónico			Observaciones:
Claro	<input checked="" type="radio"/> Si	<input type="radio"/> No	
Movistar	<input checked="" type="radio"/> Si	<input type="radio"/> No	
CNT (Celular)	<input checked="" type="radio"/> Si	<input type="radio"/> No	
CNT (Convencional)	<input checked="" type="radio"/> Si	<input type="radio"/> No	SOLO UNA VIVIENDA

a. (EN CASO QUE NO HAYA AGUA POTABLE) ¿Cuál es la principal fuente de abastecimiento de agua en la asentamiento poblacional? (UBICACIÓN) (FOTOS)

Agua Entubada	Pozo	Río	Carro Repartidor	Agua Lluvia
---------------	------	-----	------------------	-------------

Ubicación: \_\_\_\_\_

b. ¿Existe en la asentamiento poblacional esteros, ríos, lagos, lagunas o algún cuerpo hídrico? (En caso de respuesta afirmativa) ¿Qué uso le dan a este estero, río, lago, laguna o cuerpo hídrico? (Nombre del cuerpo Hídrico)

Nombre y tipo del Cuerpo Hídrico (Río, estero, lago, etc.)	Agua para consumo	Trasporte	Lavar enseres y ropa	Bañarse	Otros:
QUEBRADA EL CARTON					NINGUNO

5. ¿Qué tipo de medio de transporte utilizan en el asentamiento poblacional?, ¿Cómo son las vías que llegan a la asentamiento poblacional?

Medio/Servicio	Nombre de la Cooperativa	Ruta	Costo aproximado	Turnos al día
CORREDORES SUR ORIENTAL	MUNICIPAL	VARIAS RUTAS	0,25	—
BUS SERVICIO ESPECIAL	VARIAS EMPRESAS	VARIAS RUTAS	0,25	—

6. ¿Cuál es el medio de comunicación que utiliza la gente del asentamiento poblacional con más frecuencia?

Televisión	Gratuita	X	Operadora: DRTV TV CABLE
	Satelital	X	

Televisión	1ra Opción	TVC
	2da Opción	TC TELEVISION
Radio	1ra Opción	CATOLICA RCN 880
	2da Opción	MONUMENTAL 1510
Prensa Escrita	1ra Opción	COMERCIO
	2da Opción	EXTRA



**7. Dirigencia Comunitaria y Organizaciones Sociales (Listado de TODOS los representantes comunitarios u organizaciones sociales) (Junta de Aguas, Padres de Familia, Asociaciones Productivas, Grupo de Mujeres, etc.)**

Tipo de Organización	Nombre del Representante	Cargo del Representante	Contacto
	NO HAY DIRECTIVA		
CASA 1	HUO OSWALDO RAMIREZ SIMBAÑA		0984367553
CASA 2	EDWIN PATRICIO RAMIREZ SIMBAÑA		0983068819
CASA 3	SR. HERRERA		
CASA 4	WILLIAN OCAPANA		—

**8. Actividades Productivas**

a. ¿Cuál considera que son las cuatro principales actividades productivas (NEGOCIOS) que se realizan en el asentamiento poblacional?

- Primera actividad: NEGOCIOS
- Segunda actividad: ARRIENDOS DE LOCALS
- Tercera actividad: \_\_\_\_\_
- Cuarta actividad: \_\_\_\_\_



c. Respecto a la agricultura y la pecuaria, ¿Cuáles son los principales productos y animales que siembran y crían? (C Consumo - V venta)

NO HAY

Agricultura	C	V	Cría de Animales	C	V

d. ¿Cómo está dividido el asentamiento poblacional en relación a los terrenos y predios (solares, fincas, quintas, haciendas, etc.)? ¿Cuál es el tamaño promedio de estas (hectáreas)? ¿Cuál es el tamaño aproximado del asentamiento poblacional (hectáreas)?

Tipo de Predio	Área Promedio del Predio (Ha.)	Área Promedio de la Asentamiento poblacional (Ha.)	Tipo de Escritura (Individual o Global)
SOLAR		7 Ha	SOLO TIENEN COMPRA VENTA

e. ¿Con qué barrios o asentamientos poblacionales tiene linderos la comunidad?

	Asentamiento 1	Asentamiento 2	Asentamiento 2	Asentamiento 3
Norte	HACIENDA EL CARMEN			
Sur	TERMINAL TERRESTRE			
Este	TERMINAL QUITUMBE			
Oeste	CONCORDIA 1			

### 9. Atractivos Turísticos

a. Existen la comunidad atractivos turísticos o proyectos de turismo.

Ubicación	Descripción	Aprovechamiento/ Manejo	Infraestructura
	NO HAY		

b. Cuáles son las principales festividades de la comunidad?

Nombre de la festividad	Fecha
NO HAY	

c. Existen en la comunidad patrimonio cultural tangible, intangible o sitio ceremonial

Tipo de patrimonio o sitio arqueológico o ceremonial	Ubicación
NO HAY	

### 10. Percepción del asentamiento poblacional

a. ¿Cuáles considera que son las principales VENTAJAS que puede traer la implementación del proyecto en el sector?

Ventaja 1: MOVILIZACION

Ventaja 2: -

Ventaja 3: -





# FORMULARIO PARA INSTITUCIONES EDUCATIVAS

Fecha: 03/08/2016

Grabación N°: 02

NOMBRES DE LOS INFORMANTES	CARGO O FUNCIÓN	UBICACIÓN GEOGRÁFICA
Sta Mónica Sanango	Coordinadora	Provincia: <u>Pichincha</u>
	Centro Educativo	Cantón: <u>Quito</u>
	Franz Giuseppe	Parroquia: <u>Quitumbe</u>
		Comunidad: <u>Paraiso del Sur H2 16 T</u>
Teléfono del Informante: <u>0995384356</u>		Nombre Institución: <u>Franz Giuseppe</u>
		Coordenadas: <u>0772476 / 9967824</u>

- En caso que la institución educativa sea de EDUCACIÓN ELEMENTAL pase a la SECCIÓN 1.
- En caso que la institución educativa sea de EDUCACIÓN BÁSICA pase a la SECCIÓN 2.
- En caso que la institución educativa sea una UNIDAD EDUCATIVA pase a la SECCIÓN 3.
- En caso que la institución educativa sea de BACHILLERATO/TÉCNICA (colegio) pase a la SECCIÓN 4.

## 1. EDUCACIÓN ELEMENTAL

Estatus Escolar:

Misional  Fiscal  Fiscomisional  Privada  Otros: \_\_\_\_\_

Contacto: <u>962802 / 0995384356</u>	Programa CNH: <input type="checkbox"/>	CIBV: <input type="checkbox"/>
Fecha de Creación: <u>08/08/2014</u>	Número de Alumnos: H <u>4</u> M <u>8</u>	
Número de Profesores: <u>2</u>		
Nombre del Directo/a: <u>Lic Zulema Navarrete</u>		

## INFRAESTRUCTURA (Escribir el número de infraestructuras destinadas para cada área) (Estado: Bueno B - Regular R - Malo M)

	No.	Estado		No.	Estado		No.	Estado
Aulas	3	B	Canchas Dep.	0	—	Laboratorio Computación	0	0
Baños	5	B	Cancha Cubierta	0	—	Secretaría	1	B
Comedores	1	B	Vivienda Maestro	0	—			
Cocinas	0	—	Oficinas	1	B			

## 2. EDUCACIÓN BÁSICA

BÁSICA MEDIA (DE 1RO HASTA 7MO DE BÁSICA)  BÁSICA SUPERIOR (de 1RO HASTA 10MO BÁSICA):

Estatus Escolar:

Misional  Fiscal  Fiscomisional  Privada  Otros: \_\_\_\_\_

Contacto: \_\_\_\_\_ Hispana:  Bilingüe:

Número de Profesores: \_\_\_\_\_ Número de Alumnos: H \_\_\_\_\_ M \_\_\_\_\_

Fecha de Creación: \_\_\_\_\_

Nombre de la Directora: \_\_\_\_\_

## INFRAESTRUCTURA (Escribir el número de infraestructuras destinadas para cada área) (Estado: Bueno B - Regular R - Malo M)

	No.	Estado		No.	Estado		No.	Estado
Aulas			Canchas Dep.			Laboratorio Computación		
Baños			Cancha Cubierta					
Comedores			Vivienda Maestro					
Cocinas			Oficinas					

**PARA TODOS LOS CASOS:**

6. ¿Recibe la unidad educativa algún aporte o apoyo de una institución u organización no gubernamental?

No

Nombre de la Institución u Organización	Representante y contacto	Tipo de aporte o apoyo

7. **PRINCIPALES AUTORIDADES y COMITÉ DE PADRES DE FAMILIA** (Anotar el nombre de las principales autoridades de la unidad educativa, rector/director, vicerrector, inspector, administrador, etc. OJO: Anotar el Nombre de TODOS los miembros del Comité de Padres de Familia)

Nombre del Representante	Cargo del Representante	Contacto
Lic Zulema Navarrete.	Directora	0991383914
Lic Angelita Buendia	Sub Directora	0998895372
Lic Gabriela Pachilla.	Secretaria.	0994328586.
Lic Mónica Sanango.	Coordinadora. Centro.	0995384356

8. **Comentarios Finales / Observaciones**

Ninguna.







## **DESCRIPCIÓN DEL MAPA**

- 1.-** Terrenos ocupados por Cooperativa de Transporte de Carga Echeverría
- 2.-** Predios de Supermercados Santa María
- 3.-** Predio de la Compañía de transporte Distrito del sur DISUTRAN S.A.
- 4.-** Barrio Concordia 1
- 5.-** Viviendas desmembradas del Barrio Concordia 1 a raíz de la construcción de la Avenida Mariscal Sucre
- 6.-** Predios del Terminal Terrestre Quitumbe
- 7.-** Área de reserva municipal quebrada Rumichaca
- 8.-** Hacienda el Carmen, este predio actualmente está sub arrendado a Metro Quito
- 9.-** Predios del Conjunto Habitacional Condominios Solidaridad Quitumbe, Etapa II y III
- 10.-** Predios de Condominios Conjunto Habitacional Paraíso del Sur, incluyen terrenos de 13 manzanas construidas y terrenos para la construcción de 7 manzanas por construir
- 11.-** Conjunto Habitacional Amarun en construcción, de la Mutualista Pichincha
- 12.-** Parque Las Cuadras
- 13.-** Unidad Educativa Quitumbe
- 14.-** Universidad Politécnica Salesiana
- 15.-** Unidad Educativa Particular Rafael Bucheli
- 16.-** Terreno del Consejo Nacional de la Judicatura, ocupados por la EMOP y por la Agencia Metropolitana de Transito como patio de retención de vehículos.
- 17.-** Hospital Padre Carolo
- 18.-** Parque de recreación FUNDEPORTE

**CENSO PRODUCTIVO Y DE EMPRENDIMIENTOS (OPERADORES ECONÓMICOS)**

Barrio	Sector, barrio, asentamiento poblacional	Emprendimiento/ negocio *Operador económico	Actividad a la que se dedica	Contacto (Nombre entrevistado/a)	Dirección
Quitumbé	CONDOMINIOS PARAISO DEL SUR HANZANA 14	VIVERES ANPABO	EXPANSION DE VIVERES Y FRUTAS	KRISTIN HOTOCHA	Av Amarañan
Quitumbé	CONDOMINIOS PARAISO DEL SUR HANZANA 15 Q	FARMACIA PARAISO DEL SUR	EXPANSION DE VIVERES	ALEJANDRO NAUIA 0998432841	Av Amarañan
Quitumbé	CONDOMINIOS PARAISO DEL SUR HANZANA 15 E	Comercial Victor	Planta de BIZAR BISUTERIA	NU SAGUN	Av Amarañan
Quitumbé	CONDOMINIOS PARAISO DEL SUR HANZANA 15 E	CENTRO ODONTOLOGICO CITY DENT.	SERVICIO DE ODONTOLOGIA	0987937701	Av Amarañan
Quitumbé	CONDOMINIOS PARAISO DEL SUR HANZANA 15 E	PLANET VIDEO	ALQUILER DE VIDEOS	2914651	Av Amarañan
Quitumbé	CONDOMINIOS PARAISO DEL SUR HANZANA 15 E	POLLO BOOSTER Y ASADO DE FAMILIA	VENTA DE CORTIDA	NU QUEZUEBAE	Av Amarañan
Quitumbé	CONDOMINIOS PARAISO DEL SUR HANZANA 4B	VIVERES BENJIS	EXPANSION DE VIVERES	JOSÉ GRAMA 0999283294	CALLE B
Quitumbé	CONDOMINIOS PARAISO DEL SUR HANZANA 4B	VIVERES Y VAREDADES LESLY	EXPANSION DE VIVERES	LESLY VIRACOCHA 0983444487	CALLE B



**CENSO PRODUCTIVO Y DE EMPRENDIMIENTOS (OPERADORES ECONÓMICOS)**

Parroquia	Sector, barrio, asentamiento poblacional	Emprendimiento/ negocio *Operador económico	Actividad a la que se dedica	Contacto (Nombre entrevistado/a)	Dirección
S. Antonio de Padua.	La Concordia I	Accesorios Chapas y elevadores Rudi	Venta y Arreglos Accesorios carros	Rudi Loor 0993270750	Av. Haviscaí Sucre
S. Antonio de Padua.	La Concordia I	Tercera S/N.	Venta de Carne	Carlos Loor 0968417681	Av. Haviscaí Sucre 537-526
S. Antonio de Padua.	La Concordia I	Comercial Horillo.	Venta de Repuestos para carros	Diana Horillo 9637058	Av. Haviscaí Sucre 537-526
Chalagallo	Quitumbe	Reluqueria Doris	Corte, tinte y manicure	Doris Guanoquize. 0959497770	Av. Haviscaí Sucre y Paisaj 0-
Chalagallo	Quitumbe	Pollos y Brases D'Napoles.	Restauración.	Amparo Amara. 3050925	Av. Haviscaí Sucre. entrada Terminal.
Quitumbe.	Quitumbe - La Concordia I	Comedor Florica	Venta de Comidas.	Florica Rojas. 0986926174	Av. Haviscaí Sucre
Quitumbe.	Quitumbe - La Concordia I	Reparación de Parabrisos T. Quitumbe.	Reparación de Parabrisos	Mario Ayllon 2507090	Av. Haviscaí Sucre
Quitumbe	Quitumbe	Viveres Florifica.	Tienda	Flor Peñafoel 0998975273.	S/N entrada Terminal
Quitumbe.	La Concordia I	DISZAM Lubrificadora	Lavadora y Lubrificadora.	Hanihon Haya 0984944119.	Av. Haviscaí Sucre Entrada al terminal
Quitumbe.	La Concordia I	I.C. Asociados.	Venta y Recarga. de Extintores.	Alexandra Flores. 099114466.	Av. Haviscaí Sucre S/N y Secundaria
Quitumbe.	Quitumbe - La Concordia I	EHY Restaurante.	Venta de comidas y bebidas	Rocio Chuquisan 0986229184	Av. Haviscaí Sucre

## CENSO PRODUCTIVO Y DE EMPRENDIMIENTOS (OPERADORES ECONÓMICOS)

Parroquia	Sector, barrio, asentamiento poblacional	Emprendimiento/ negocio *Operador económico	Actividad a la que se dedica	Contacto (Nombre entrevistado/a)	Dirección
Quitumbe.	Quitumbe - La Concordia I.	Chifa Restaurant Casita Oriental.	Venta de alimentos y bebidas	Valeria Conalata 099 764 4205	Av. Harrisal, Sucre S/N.
Quitumbe	Quitumbe - La Concordia I	Vulcanizadora Virgen de la Dolores.	Vulcanizadora en General	Wilson Eñico Guanoche 0999257512	Av. Harrisal Sucre S/N
Quitumbe	La Concordia I.	Llaves car - Quitumbe.	Copia de llaves y reparación de cerraduras	Carlos Tocarica 0984033595	Av. Harrisal Sucre S/N
Quitumbe.	La Concordia I	Sabor del Mar.	Venta de alimentación y bebidas	Pedro Hartner 0983735664	Av. Harrisal Sucre Antigua. 537322
Quitumbe	La Concordia I	Comedor Rosita.	Venta de alimentación y bebidas	Rosa Chimbolma. 0992719972	Av. Harrisal Sucre Antigua. 537352
Quitumbe.	La Concordia I	Vidriera Carlos.	Venta aluminio y vidrios	Carlos Carvajal. 0987367174	Av. Harrisal Sucre Antigua.
Quitumbe	Paraiso del Sur HZ 10.	Viveres Su Economía.	Venta de viveros y Tienda.	Claudia Rodriguez 0958759487	Av. Amaru Nain Sector Pariso del Sur HZ 10.
Quitumbe.	Las Cuadras - Paraisos del Sur	Heladeria 101 Helados.	Venta de Helados y bebidas.	Adrianna Rivera 0999921867.	Av. Amaru Nain y Rumichaca.
Quitumbe	Las Cuadras - Paraisos del Sur	Papereria PaperStore	Venta Utiles Escuelas	Mandy Fonseca. 0969379930	Av. Amaru Nain y Rumichaca Local 3.
Quitumbe.	Las Cuadras x Paraisos del Sur	Confecciones Maria.	Confeccion y costura.	Maria Quinga. 0983617143	Av. Amaru Nain y Rumichaca Local 2.
Quitumbe	Las Cuadras * Paraisos del Sur	Fuenteria Rosario.	Venta de frutas y Viveres en General	Rosario Sapa. 99445113	Av. Amaru Nain y Rumichaca Local



**CENSO PRODUCTIVO Y DE EMPRENDIMIENTOS (OPERADORES ECONÓMICOS)**

Parroquia	Sector, barrio, asentamiento poblacional	Emprendimiento/ negocio *Operador económico	Actividad a la que se dedica	Contacto (Nombre entrevistado/a)	Dirección
Quitumbe	Parque Les Cuadras	Comedor Doña Harri	Venta de Comida Rápida	Harri Guadalupe 0985135389	Av. Pumichaca y Hatilde Alvarés Local 9.
Quitumbe	Parque Les Cuadras	Comedor Alexandrite	Venta de Comida	Alexandrite Imbagumpu 0999959143	Po "1" Local 3
Quitumbe	Parque Les Cuadras	Comedor Chari	Venta de Comida	Dolores Chari 3041117	Av. Bumichaca y Hatilde Alvarés Local 7
Quitumbe	Parque Les Cuadras	Comedor De Alexita	Venta de Comida	Bertriz Pujos 0967564548	Av. Pumichaca y Hatilde Alvarés Local 8
Quitumbe	Parque Les Cuadras	Ensaladas Don Angel	Venta de Frutas y Jugos	Juan Tamaguzza 0968661685	Av. Bumichaca y Hatilde Alvarés Local 5
Quitumbe	Parque Los Cuadras	Comedor Doña Gloria	Venta de Comida y bebidas	Gloria Pujos 0967564548	Av. Bumichaca y Hatilde Alvarés Local 6
Quitumbe	Parque Les Cuadras	Granizados Kathy	Venta de Granizados y Bebidas	Kathy Milena 0985135389	Av. Bumichaca y Hatilde Alvarés Local 1
Quitumbe	La Concordia I	Vulcanizadora Martinez	Areglo de llantas	Pachito Martinez 0995084928	Av. Harisael Suarez

**CENSO PRODUCTIVO Y DE EMPRENDIMIENTOS (OPERADORES ECONÓMICOS)**

Parroquia	Sector, barrio, asentamiento poblacional	Emprendimiento/ negocio *Operador económico	Actividad a la que se dedica	Contacto (Nombre entrevistado/a)	Dirección
Quitumbe	Paraisos del Sur MZ 17	Ferretería Don Pepe	Venta de materiales de construcción	José Ninabanda, 9966076	Av. Amarillo y Calle T.
Quitumbe	Paraisos del Sur MZ 12	D'Loja Pan	Panificadora.	Merica Ayusta Gallagos 0984316821	Av. Amarillo y Rumichaca local 3
Quitumbe	Paraiso del Sur MZ 12 T.	Viveres Ximenes	Venta Viveres.	Ximenes Humera, No porporciones,	Av. Amaru Nari MZ 12
Quitumbe	Paraiso del Sur MZ 12 T	Viveres Collitos	Venta Viveres.	Carmen Torres 0993516325	MZ 12 T. Av. Amaru Nari
Quitumbe	Paraiso del Sur MZ 17 J	Panadería "Leche y Hiel"	Panificadora y venta de Bebidas	Sandra Guerrero 0984539950	Av. Amaru Nari y Calle I O24192.
Quitumbe	Paraiso del Sur MZ 19 C	Bazar HUH productos Dignita.	Venta varios productos	Graciela, Soriel 9966015	Av. Amaru Nari Calle T S34-78
Quitumbe	Paraiso del Sur MZ 17 J Calle T.	Cyber Valentina	Alquiler de Internet y venta de papeleria.	Yeghira Huinca 0987062578	Av. Amaru Nari y Rumichaca local 1
Quitumbe	Paraiso del Sur MZ 17 J	Compania de Taxis Amaru Nam S. A.	Servicio de taxi	Sr Luis Paredes 99147790	Av. Amaru Nari y Rumichaca
Quitumbe	Paraiso del Sur MZ 17 T	MEGA COMPU	Manejamiento y Distribución Computadora	Daniel Guiracocha 3051578	Av. Amaru Nari y Rumichaca local 2
Quitumbe	Paraiso del Sur MZ 19	D' Se un gusto Restaurant	Venta de Alimentos	Fanny Asqui 99141794	Av. Amaru Nari y Rumichaca local 1
Quitumbe	Quitumbe Loc	Ensaladistas y Jugos Dona Verito.	Venta de jugos y ensalada	Verónica Almach 0984285458	Av. Rumichaca y Hefilde Alvaros local 10



**CENSO PRODUCTIVO Y DE EMPRENDIMIENTOS (OPERADORES ECONÓMICOS)**

Parroquia	Sector, barrio, asentamiento poblacional	Emprendimiento/ negocio *Operador económico	Actividad a la que se dedica	Contacto (Nombre entrevistado/a)	Dirección
Quilumba	COMPANIA TRANSPORTES ABEQUEVEDDIA	HOLTER CARUANA VOLCANIZADORA	VULCANIZADORA	HOLTER CARUANA 2630561 0998291959	GUAYANAY NANO Y PUTHIACA NANO
Quilumba	COMPANIA TRANSPORTES ABEQUEVEDDIA	RESTAURANTE	SERVICIO DE COHIDA	SINY HAUROUD ERAS 2872767	GUAYANAY NANO Y PUTHIACA NANO
Quilumba	SUPERMERCADO SANTA MARIA	SUPERMERCADO SANTA MARIA	COMERCIO Y SERVICIO DE VIVERES	CELANE HERRERA 2942900 EKI2296	GUAYANAY NANO Y HAUICAL SUCEE
Quilumba	SUPERMERCADO SANTA MARIA	FUSION VITAL PRODUCTOS NATURALES	VENTA DE PRODUCTOS NATURALES	HAZILIN KYEWE 2463413	GUAYANAY NANO Y HAUICAL SUCEE
Quilumba	SUPERMERCADO SANTA MARIA	FRANCIA CRUZ AZUL	VENTA DE MEDICAMENTOS	JOSEE QUINDE 0968370468	GUAYANAY NANO Y HAUICAL SUCEE
Quilumba	SUPERMERCADO SANTA MARIA	COOP DE AHORRO Y CREDITO SAN VICENTE DEL SUR	AHORRO Y PESTANOS	SEA TERESA RAMOS 3106372 - 114	GUAYANAY NANO Y HAUICAL SUCEE
Quilumba	SUPERMERCADO SANTA MARIA	H F C	COHIDA RADIDAS	JUAN CARLOS SEVERANO 0993736369	GUAYANAY NANO Y HAUICAL SUCEE
Quilumba	COMPANIA DE TRANSPORTES DISUTAN S.A	COOP DE AHORRO Y CREDITO DE SALINAS	ALICADO Y CREDITO	105 PEDRO CEVALLOS 2331028	GUAYANAY NANO Y HAUICAL SUCEE