











Leyenda

-  Trazado Metroquito
-  Límite urbano
-  Ríos y quebradas
- Áreas de influencia**
-  Afecciones
-  Área de influencia Directa
-  Área de Influencia Indirecta
-  Áreas verdes
- Sitios de sensibilidad Media**
-  Parque recreativo











Proyecto
ESTUDIO DE IMPACTO AMBIENTAL DE LA PRIMERA LÍNEA DEL METRO DE QUITO

Plano	Áreas de influencia EL CALZADO	Número	19.4
Hoja	1	de	1
Escala	1:4.000 WGS84_TMQ	Fecha	Enero de 2012
		Ref.	1479





Leyenda

-  Trazado Metroquito
-  Límite urbano
-  Ríos y quebradas
- Áreas de influencia**
-  Afecciones
-  Área de influencia Directa
-  Area de Influencia Indirecta
-  Áreas verdes
- Sitios de sensibilidad Media**
-  Centros Educativos



Proyecto

ESTUDIO DE IMPACTO AMBIENTAL DE LA PRIMERA LÍNEA DEL METRO DE QUITO

Plano **Áreas de influencia EL RECREO**

Escala **1:4.000**
WGS84_TMQ

Número **19.5**

Hoja **1** de **1**







Fecha **Enero de 2012**

Ref. **1479**









Leyenda

-  Trazado Metroquito
-  Límite urbano
-  Ríos y quebradas
- Áreas de influencia**
-  Área de influencia Directa
-  Area de Influencia Indirecta
-  Áreas verdes

Sitios de sensibilidad Alta

-  Parque recreativo

Sitios de sensibilidad Media

-  Centros educativos
-  Parque recreativo
-  Área verde

Promotor



Empresa Consultora



Proyecto

ESTUDIO DE IMPACTO AMBIENTAL DE LA PRIMERA LÍNEA DEL METRO DE QUITO

Plano **Áreas de influencia MAGDALENA**

Escala **1:4.000**
WGS84_TMQ

Número	19.6
Hoja	1 de 1
Fecha	Enero de 2012
Ref.	1479

