

**Закрытое акционерное общество
«НЕФТЕХИМПРОЕКТ»**

Свидетельство № П-044-025.3 от 19 апреля 2012г.

Заказчик – ООО «ИНК»

Иркутский завод полимеров (ИЗП)

ПРОЕКТНАЯ ДОКУМЕНТАЦИЯ

**Раздел 12. Иная документация в случаях, предусмотренных
федеральными законами**

Подраздел 4. Оценка воздействия на окружающую среду

Часть 7. Графическая часть

80633-П-ОВОС7

Том 12.4.7

Изм.	№ док.	Подп.	Дата

2020

**Закрытое акционерное общество
«НЕФТЕХИМПРОЕКТ»**

Свидетельство № П-044-025.3 от 19 апреля 2012г.

Заказчик – ООО «ИНК»

Иркутский завод полимеров (ИЗП)

ПРОЕКТНАЯ ДОКУМЕНТАЦИЯ

**Раздел 12. Иная документация в случаях, предусмотренных
федеральными законами**

Подраздел 4. Оценка воздействия на окружающую среду

Часть 7. Графическая часть

80633-П-ОВОС7

Том 12.4.7

Изм.	№ док.	Подп.	Дата

Технический директор



В.А. Козлов

Главный инженер проекта



А.И. Луговской

Регистрационный номер НОПРИЗ П-073682

2020

Взам. инв. №	
Подп. и дата	
Инв. № подл.	



ПОЖИНЖИНИРИНГ

ИНСТИТУТ СПЕЦИАЛЬНОГО ПРОЕКТИРОВАНИЯ

Свидетельство № П-113-12012010 от 09.04.2019г.

Заказчик – ООО «ИНК»

Иркутский завод полимеров (ИЗП)

ПРОЕКТНАЯ ДОКУМЕНТАЦИЯ

**Раздел 12. Иная документация в случаях, предусмотренных
федеральными законами**

Подраздел 4. Оценка воздействия на окружающую среду

Часть 7. Графическая часть

80633-П-ОВОС7

Том 12.4.7

Изм.	№ док.	Подп.	Дата

Генеральный директор

Н.В. Демёхин

Заместитель ген.директора
по экологии

Т.И. Нифонтова

2020

Взам. инв. №

Подп. и дата

Инв. № подл.

Обозначение	Наименование	Примечание
80633-П-ОВОС7-С-001	Содержание тома 12.4.7	4
80633-П-СП-04	Состав проектной документации Раздел 12. Иная документация в случаях, предусмотренных федеральными законами Подраздел 4. Оценка воздействия на окружающую среду	5
	Графическая часть:	
80633-П-ОВОС7-СХ-001	Ситуационный план	6
80633-П-ОВОС7-СХ-002	Карта-схема расположения ИЗА на технологической площадке	7
80633-П-ОВОС7-СХ-003	Карта-схема расположения ИЗА на отгрузочной площадке	8
80633-П-ОВОС7-СХ-004	Ситуационный план с расчетными точками	9
80633-П-ОВОС7-СХ-005	Карта-схема современного состояния	10
80633-П-ОВОС7-СХ-006	Карта-схема фактического материала	11
80633-П-ОВОС7-СХ-007	Схема МПИ	12

Согласовано

Взаим. инв. №

Подпись и дата

Инв. № подл.

80633-П-ОВОС7-С-001

Изм.	Кол.уч.	Лист	№док.	Подп.	Дата
Разраб.		Кузнецова		<i>Кузнецова</i>	03.2020
Нач.отдела		Папцова		<i>Папцова</i>	03.2020
Н. контр.		Стефанович		<i>Стефанович</i>	03.2020
ГИП		Баженов		<i>Баженов</i>	03.2020

Содержание тома 12.4.7

Стадия	Лист	Листов
П		1


ПОЖИНЖИНИРИНГ
 ИНСТИТУТ СПЕЦИАЛЬНОГО ПРОЕКТИРОВАНИЯ

Номер тома	Обозначение	Наименование	Примечание
-	-	Раздел 12. Иная документация в случаях, предусмотренных федеральными законами Подраздел 4. Оценка воздействия на окружающую среду	
12.4.1	80633-П-ОВОС1	Раздел 12. Подраздел 4. Часть 1. Пояснительная записка	
12.4.2.1	80633-П-ОВОС2.1	Раздел 12. Подраздел 4. Часть 2. Оценка химического воздействия на атмосферный воздух Книга 1. Период строительства	
12.4.2.2	80633-П-ОВОС2.2	Раздел 12. Подраздел 4. Часть 2. Оценка химического воздействия на атмосферный воздух Книга 2. Период эксплуатации	
12.4.3	80633-П-ОВОС3	Раздел 12. Подраздел 4. Часть 3. Оценка воздействия физических факторов на атмосферный воздух	
12.4.4	80633-П-ОВОС4	Раздел 12. Подраздел 4. Часть 4. Оценка воздействия на поверхностные и подземные воды	
12.4.5	80633-П-ОВОС5	Раздел 12. Подраздел 4. Часть 5. Оценка воздействия отходов производства и потребления на окружающую среду	
12.4.6	80633-П-ОВОС6	Раздел 12. Подраздел 4. Часть 6. Оценка воздействия намечаемой деятельности на почвы, растительность и животный мир	
12.4.7	80633-П-ОВОС7	Раздел 12. Подраздел 4. Часть 7. Графическая часть	
12.4.8	80633-П-ОВОС8	Раздел 12. Подраздел 4 Часть 8. Приложения	


Примечание – состав проектной документации см. в отдельном томе 80633-П-СП

Согласовано

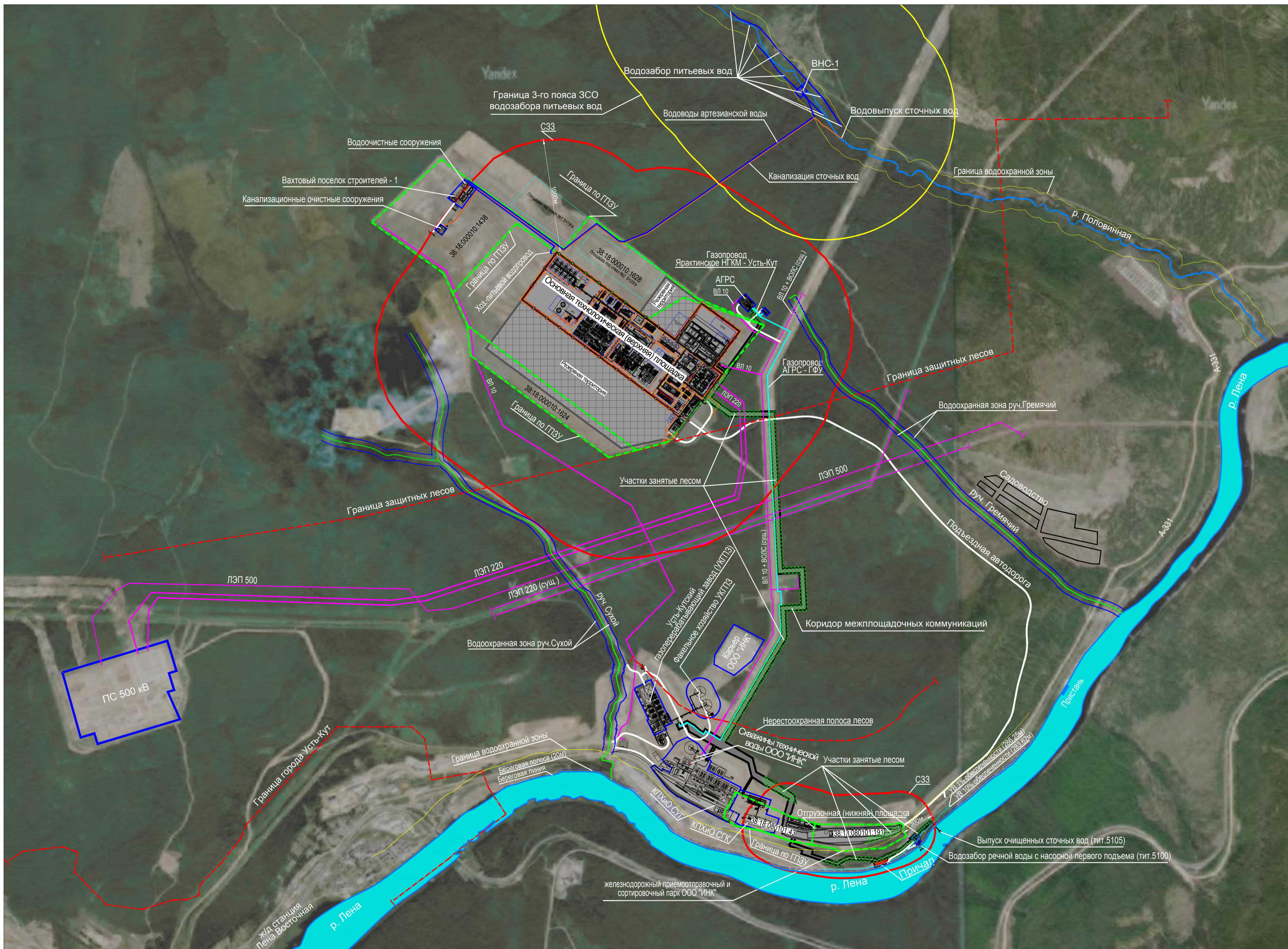
Взаим. инв. №

Подпись и дата

Инв. № подл.

						80633-П-СП-04			
Изм.	Кол.уч.	Лист	№док.	Подп.	Дата				
Разраб.		Кузнецова		<i>[Подпись]</i>	03.2020	Состав проектной документации	Стадия	Лист	Листов
							П		1
Нач.отдела		Папцова		<i>[Подпись]</i>	03.2020		 ПОЖИНЖИНИРИНГ <small>ИНСТИТУТ СПЕЦИАЛЬНОГО ПРОЕКТИРОВАНИЯ</small>		
Н. контр.		Стефанович		<i>[Подпись]</i>	03.2020				
ГИП		Баженов		<i>[Подпись]</i>	03.2020				

М 1:20 000

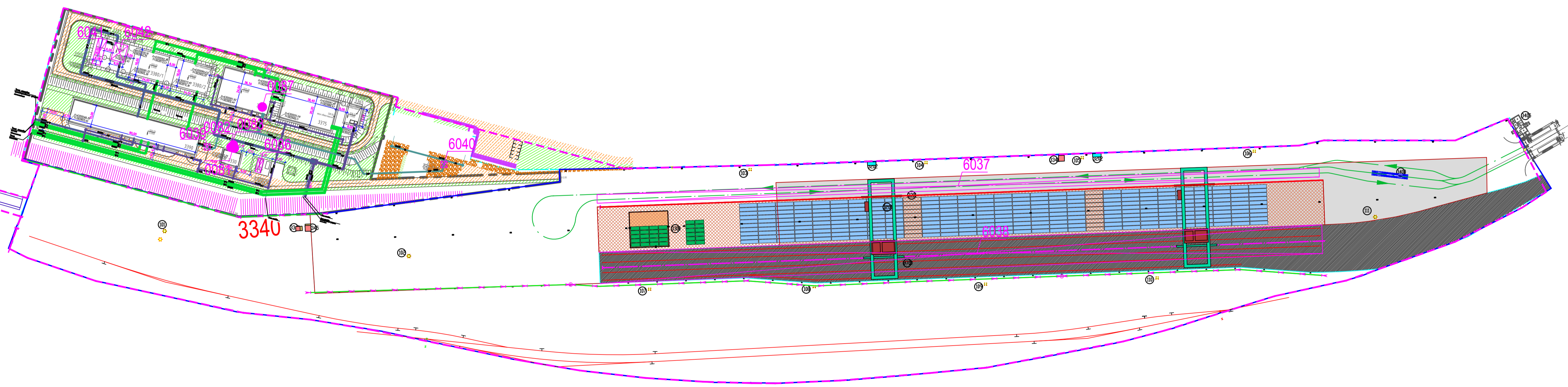
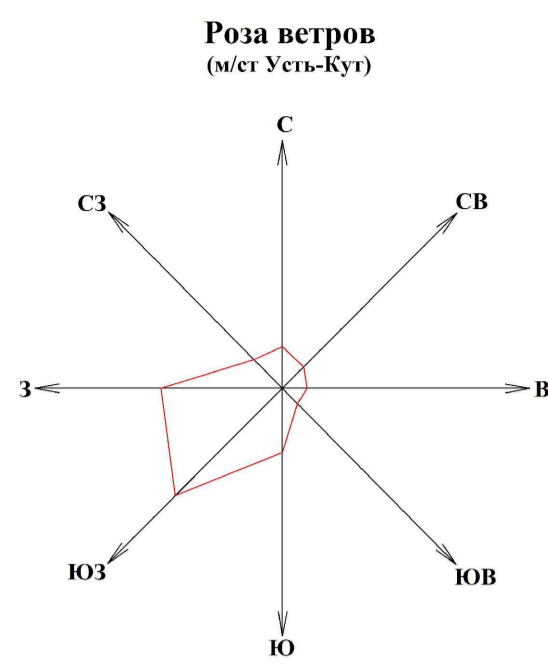


Условные обозначения




- граница земельных участков по ГПЗУ;
- граница защитных лесов;
- граница города Усть-Кут;
- граница санитарно-защитной зоны;
- резервная территория;

Согласовано
Имя, инв. N
Подпись и дата
Имя, инв. N
Подпись и дата
Имя, инв. N
Подпись и дата

80633-П-ОВОС7-СХ-001									
Иркутский завод полимеров (ИЗП)									
Изм.	Кол.уч.	Лист	№ док.	Подпись	Дата	Общие сведения	Стадия	Лист	Листов
Разраб.	Максименко			Maxim	26.02.2020		П		1
Проверил	Сидоров			Sidorov	26.02.2020	Ситуационный план			
Нач.отдела	Сумбатов			Sumbatov	26.02.2020	НЕФТЕХИМПРОЕКТ			
Н.контр.	Репина			Repin	26.02.2020	НЕФТЕХИМПРОЕКТ			
ГИП	Луговской			Lugovsk	26.02.2020	Формат А1			




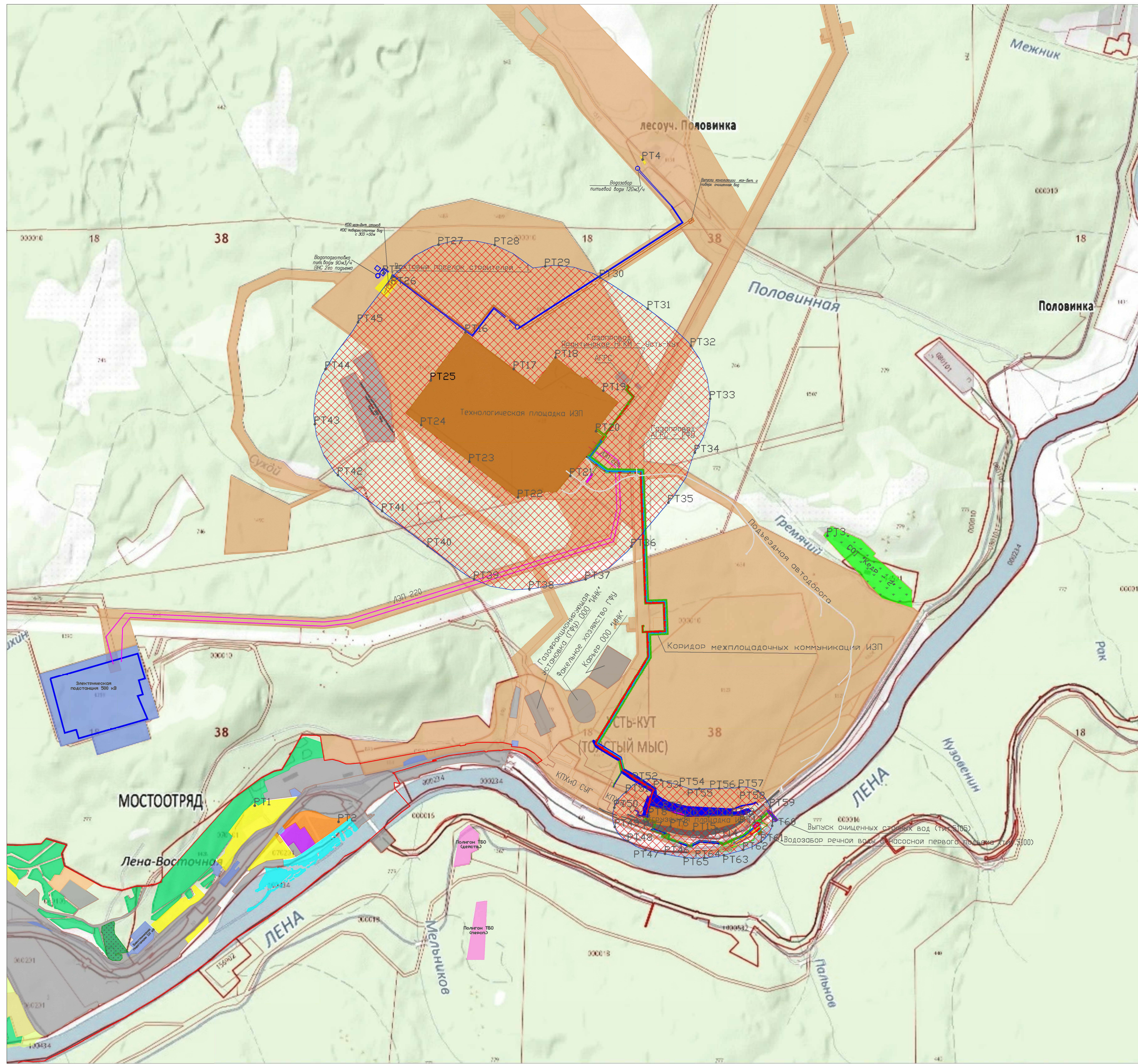
Условные обозначения:

-  0008 — Организованные ИЗА
-  0061 — Организованные (совокупные) ИЗА
-  6001 — Неорганизованные ИЗА

Примечание:

Экспликация зданий и сооружений представлена в титульном списке

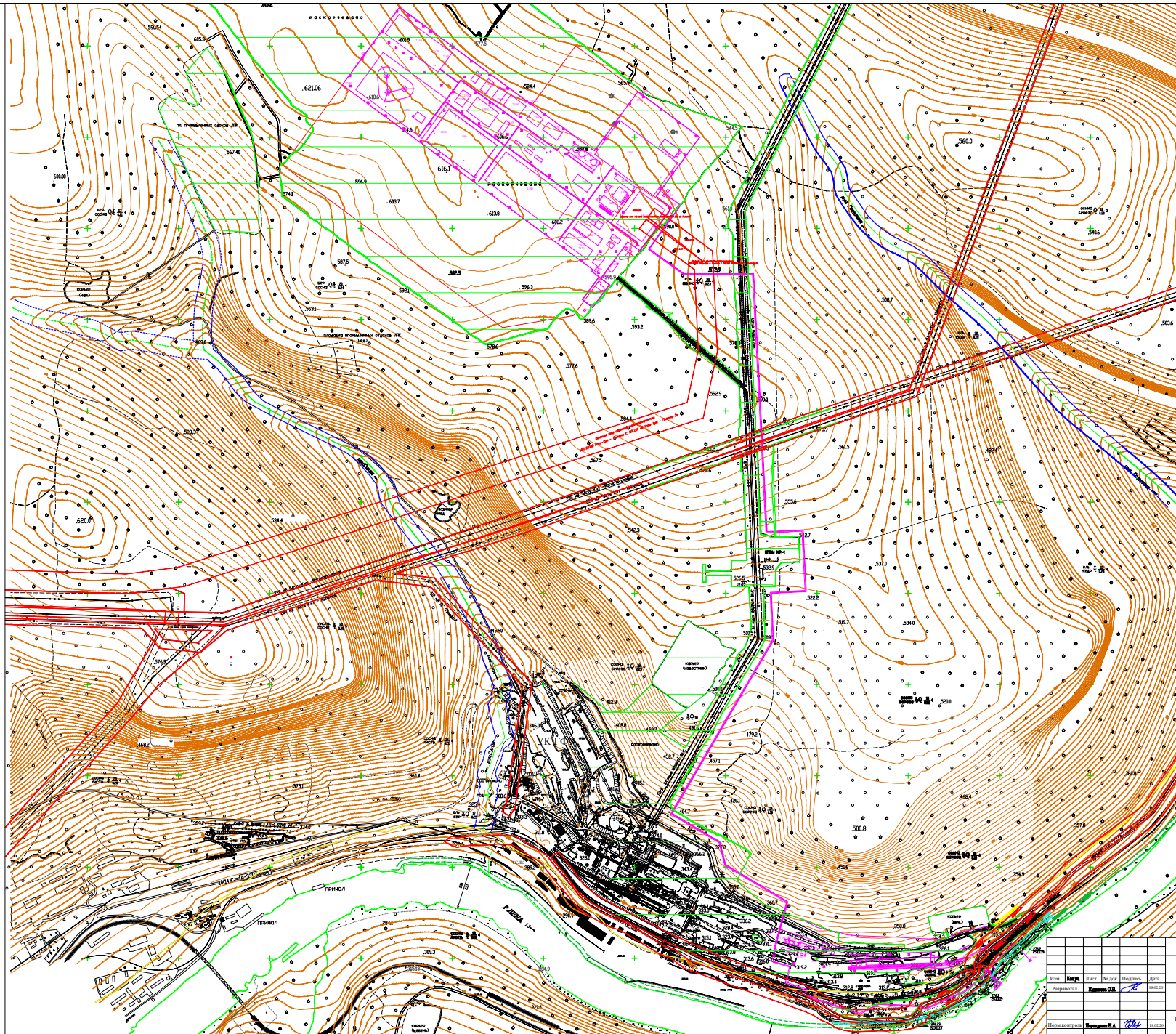
80633-П-ОВОС7-СХ-003					
Схема расположения ИЗА на отгрузочной площадке					
Иркутский завод полимеров				Стадия	Лист
				п	1
М 1 : 1500					
Изм.	Кол. ч.	Лист	№ док.	Подп.	Дата
Разраб.		Кузнецова			28.02.20
Н. контр.		Нифантова			28.02.20



Условные обозначения	Зона	Назначение
		Граница городского поселения (г. Исть-Кут)
	X1	Зона застройки индивидуальными жилыми домами
	X2	Зона застройки малоэтажными жилыми домами (до 4-х этажей, включая мансардный)
	X3	Зона застройки среднеэтажными жилыми домами (от 5 до 8 этажей, включая мансардный)
	P1	Зона озелененных территорий общего пользования (лесопарки, парки, сады, скверы, бульвары, городские леса)
	P4	Лесопарковая зона
	CX1	Зона сельскохозяйственных угодий
		Зона садоводческих, огороднических или дачных некоммерческих объединений граждан
	CX3	Производственная зона сельскохозяйственных предприятий
	CX4	Иные зоны сельскохозяйственного назначения
	OD1	Зона специализированная общественной застройки (школы, сады и т.п.)
	CH31	Зона кладбищ
	CH32	Зона складирования и захоронения отходов
	CH33	Зона режимных территорий
	P33	Зона инженерной инфраструктуры
	P31, P32, P34, OD2	Производственная зона; Коммунально-складская зона; Зона транспортной инфраструктуры; Многофункциональная общественно-деловая зона
	P5, CH34	Зона лесов; Иные зоны
		Земли ООО "ИНК" (собственность, арендуемые)
		Территории под размещение технологической и отгрузочной площадок Иркутского завода полимеров (ИЗП)
		Санитарно-защитная зона технологической и отгрузочной площадок
	РТ40	Расчетные точки, принятые для расчетов рассеивания ЗВ на период эксплуатации

80633-П-ОВОС7-СХ-004			
Иркутский завод полимеров			
Изм.	Кол. ч.	Лист № док.	Подп.
Разраб.	Кузнецова		20.02.22
Ситуационный план с расчетными точками		Стандия	Лист
		п	1
М 1:20000		ПОЖИНЖИНИРИНГ	
Н. контр. Ифантова		20.02.22	
		Формат А1	

Лист № 01
Лист № 02
Лист № 03
Лист № 04
Лист № 05
Лист № 06
Лист № 07
Лист № 08
Лист № 09
Лист № 10
Лист № 11
Лист № 12
Лист № 13
Лист № 14
Лист № 15
Лист № 16
Лист № 17
Лист № 18
Лист № 19
Лист № 20
Лист № 21
Лист № 22
Лист № 23
Лист № 24
Лист № 25
Лист № 26
Лист № 27
Лист № 28
Лист № 29
Лист № 30
Лист № 31
Лист № 32
Лист № 33
Лист № 34
Лист № 35
Лист № 36
Лист № 37
Лист № 38
Лист № 39
Лист № 40
Лист № 41
Лист № 42
Лист № 43
Лист № 44
Лист № 45
Лист № 46
Лист № 47
Лист № 48
Лист № 49
Лист № 50



- УСЛОВНЫЕ ОБОЗНАЧЕНИЯ
- граница водохранилища или русла
 - участки, где отсутствуют почва и растительность
 - контуры прогностической застройки
 - контуры территориальной планировки
 - УВ 1% и 10% обеспеченности
 - граница водозащитной зоны р.Лена, совмещенная с береговой защитной полосой
 - береговая линия, береговая полоса (20 м)
 - границы земельных зон

Примечание: граница водозащитной зоны и береговая линия нанесены по координатам, утвержденным приказом Министрства природных ресурсов и экологии Иркутской области. Приказ № 16-нр от 30.11.2017г.

Имя	Фамилия	Дата
Иванов	Иванов	2023
Петров	Петров	2023
Сидоров	Сидоров	2023

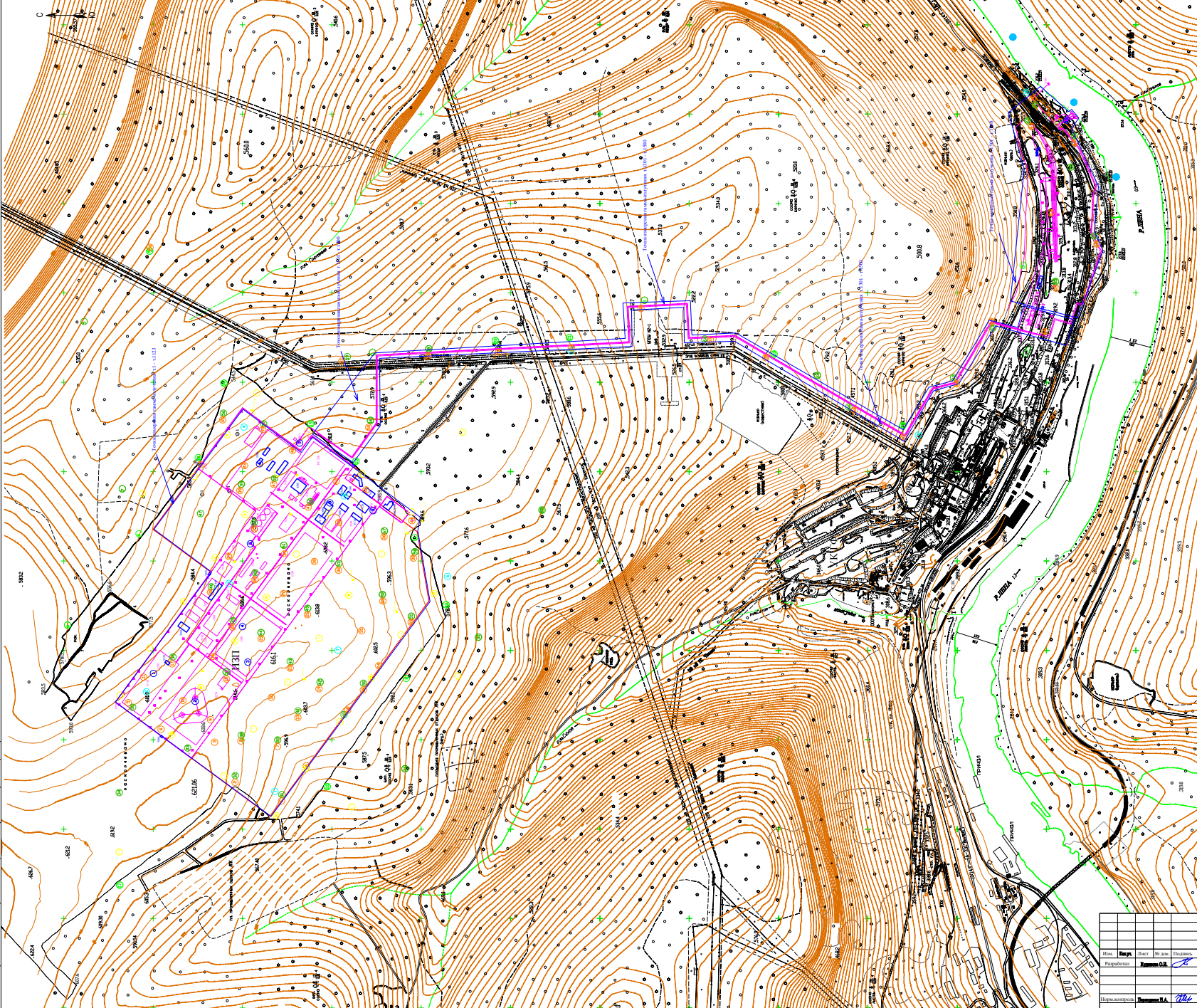
80633-П-ОВОС7-СХ-005

«Иркутский завод алюминия (ИЗВА)»

Иркутская область, Усть-Кутский район	Страна	Лист	Листов
	RU	1	2

Карта схемы современного состояния
Масштаб 1:10000

СОДЕРЖАНИЕ
Имя Фамилия
Подпись и дата
Имя Фамилия



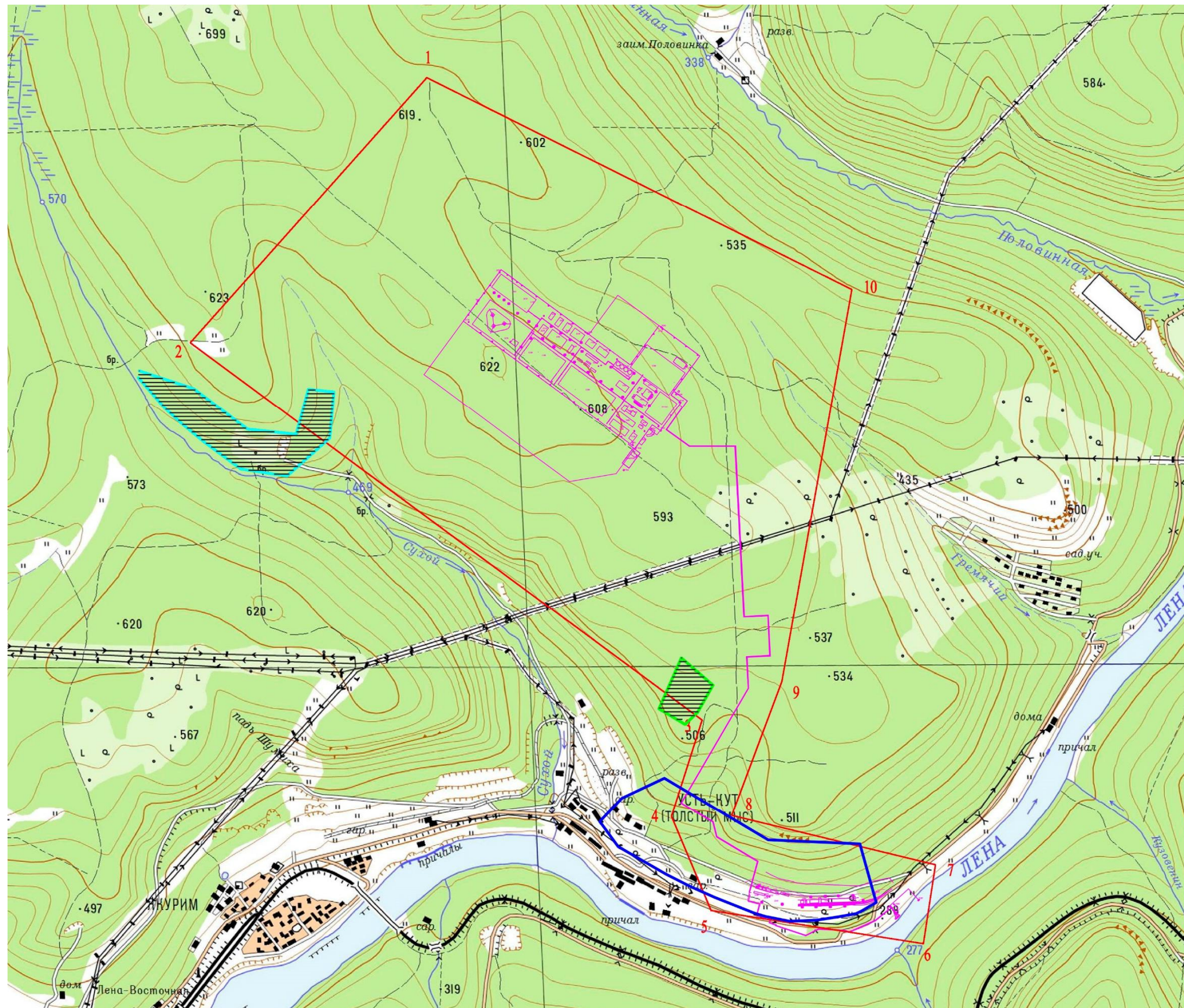
Условные обозначения

Код	Наименование
101	Горизонтальная линия
102	Горизонтальная линия с пунктиром
103	Горизонтальная линия с черточками
104	Горизонтальная линия с волнистыми черточками
105	Горизонтальная линия с косыми черточками
106	Горизонтальная линия с ромбиками
107	Горизонтальная линия с квадратами
108	Горизонтальная линия с треугольниками
109	Горизонтальная линия с кругами
110	Горизонтальная линия с квадратами
111	Горизонтальная линия с ромбиками
112	Горизонтальная линия с треугольниками
113	Горизонтальная линия с кругами
114	Горизонтальная линия с квадратами
115	Горизонтальная линия с ромбиками
116	Горизонтальная линия с треугольниками
117	Горизонтальная линия с кругами
118	Горизонтальная линия с квадратами
119	Горизонтальная линия с ромбиками
120	Горизонтальная линия с треугольниками
121	Горизонтальная линия с кругами
122	Горизонтальная линия с квадратами
123	Горизонтальная линия с ромбиками
124	Горизонтальная линия с треугольниками
125	Горизонтальная линия с кругами
126	Горизонтальная линия с квадратами
127	Горизонтальная линия с ромбиками
128	Горизонтальная линия с треугольниками
129	Горизонтальная линия с кругами
130	Горизонтальная линия с квадратами
131	Горизонтальная линия с ромбиками
132	Горизонтальная линия с треугольниками
133	Горизонтальная линия с кругами
134	Горизонтальная линия с квадратами
135	Горизонтальная линия с ромбиками
136	Горизонтальная линия с треугольниками
137	Горизонтальная линия с кругами
138	Горизонтальная линия с квадратами
139	Горизонтальная линия с ромбиками
140	Горизонтальная линия с треугольниками
141	Горизонтальная линия с кругами
142	Горизонтальная линия с квадратами
143	Горизонтальная линия с ромбиками
144	Горизонтальная линия с треугольниками
145	Горизонтальная линия с кругами
146	Горизонтальная линия с квадратами
147	Горизонтальная линия с ромбиками
148	Горизонтальная линия с треугольниками
149	Горизонтальная линия с кругами
150	Горизонтальная линия с квадратами
151	Горизонтальная линия с ромбиками
152	Горизонтальная линия с треугольниками
153	Горизонтальная линия с кругами
154	Горизонтальная линия с квадратами
155	Горизонтальная линия с ромбиками
156	Горизонтальная линия с треугольниками
157	Горизонтальная линия с кругами
158	Горизонтальная линия с квадратами
159	Горизонтальная линия с ромбиками
160	Горизонтальная линия с треугольниками
161	Горизонтальная линия с кругами
162	Горизонтальная линия с квадратами
163	Горизонтальная линия с ромбиками
164	Горизонтальная линия с треугольниками
165	Горизонтальная линия с кругами
166	Горизонтальная линия с квадратами
167	Горизонтальная линия с ромбиками
168	Горизонтальная линия с треугольниками
169	Горизонтальная линия с кругами
170	Горизонтальная линия с квадратами
171	Горизонтальная линия с ромбиками
172	Горизонтальная линия с треугольниками
173	Горизонтальная линия с кругами
174	Горизонтальная линия с квадратами
175	Горизонтальная линия с ромбиками
176	Горизонтальная линия с треугольниками
177	Горизонтальная линия с кругами
178	Горизонтальная линия с квадратами
179	Горизонтальная линия с ромбиками
180	Горизонтальная линия с треугольниками
181	Горизонтальная линия с кругами
182	Горизонтальная линия с квадратами
183	Горизонтальная линия с ромбиками
184	Горизонтальная линия с треугольниками
185	Горизонтальная линия с кругами
186	Горизонтальная линия с квадратами
187	Горизонтальная линия с ромбиками
188	Горизонтальная линия с треугольниками
189	Горизонтальная линия с кругами
190	Горизонтальная линия с квадратами
191	Горизонтальная линия с ромбиками
192	Горизонтальная линия с треугольниками
193	Горизонтальная линия с кругами
194	Горизонтальная линия с квадратами
195	Горизонтальная линия с ромбиками
196	Горизонтальная линия с треугольниками
197	Горизонтальная линия с кругами
198	Горизонтальная линия с квадратами
199	Горизонтальная линия с ромбиками
200	Горизонтальная линия с треугольниками

- УСЛОВНЫЕ ОБОЗНАЧЕНИЯ**
- ① - точка (се номер) отбора проб почвы (0,0-0,1 м) и грунта (0,0-0,2 м)
 - ② - точка (се номер) отбора проб почвы, почвенные профили
 - ③ - точка (се номер) отбора проб грунта (глубина 1,0 - 4,0 м)
 - ④ - точка (се номер) исследования загрязнения атмосферного воздуха и микроклиматических факторов
 - ⑤ - точка (се номер) отбора проб воды
 - ⑥ - место измерения выброса
 - ⑦ - отходы почвы и грунта из материалов инвентарных пробных лет
 - ⑧ - место отбора проб поверхностных вод и дождевых стоков (рек, Лена)
 - ⑨ - место измерения ПЭР (номер по инвентарю)
 - ⑩ - место инвентарной площадки
 - ⑪ - контуры проектируемых объектов
 - ⑫ - контуры проекционных границ скважин

80633-11-ОВОС7-СХ-006			
«Проектный завод полимеров (ПЗП)»			
Иркутская область, Усть-Кутский район			
Карта-схема фактического материала			
Масштаб 1:10000			
Формат А1			
Имя	Имя	Имя	Имя
Подпись	Подпись	Подпись	Подпись
Дата	Дата	Дата	Дата
Лист	Лист	Лист	Лист
1	2	3	4

СОЛДАТОВА ИВАН ИВАНОВИЧ
 ИВАН ИВАНОВИЧ
 ИВАН ИВАНОВИЧ
 ИВАН ИВАНОВИЧ



Условные обозначения:

- участок Усть-Кутский ИРук00021 ТР Известняк
- месторождение Якуримское (бывший участок 2) доломиты
- участок Мысовой ИРК03029 ВЭ подземные воды
- границы проектирования ИЗП
- граница, указанная в письме Иркутскнедра от 10.04.19 № 836/ЦС-10-25, включающая возможную зону воздействия объекта (1000 м)