



Arequipa, 24 de Enero del 2014

Oficio 007-2014-GRA-GRAG-ORR.PP.II

Señor
Modesto Vilcapaza Cahua
Presidenta Comité del Vaso de Leche "Juan Velazco Alvarado"
Distrito Majes

Asunto : Talleres participativos Proyecto Majes-Siguas. Etapa II Fase 2
Tengo el agrado de dirigirme a usted, a fin de convocar a los Talleres Participativos que se realizarán los días 4,5,6 y 7 de febrero 2014, en el marco de la elaboración del Estudio de Impacto Ambiental del proyecto Majes Siguas, Etapa II, Fase 2, de conformidad con lo establecido en el reglamento Ambiental para las actividades del Sector Agrario (D.S.Nro. 019-2009-MINAM), y en el Reglamento de Participación Ciudadana para la Evaluación, Aprobación y Seguimiento de Instrumentos de Gestión Ambiental del Sector Agrario (D.S. No. 018-2012-AG).

A continuación presentamos los datos del evento, esperando contar con su importante participación

Lugar Auditorio de la Municipalidad Distrital de Santa Rita de Siguas
Fecha **Martes 4 Febrero 2014**
Hora 08:00 Hrs.
Agenda Presentación del Proyecto

Lugar Auditorio de la Municipalidad Distrital Santa Isabel de Siguas
Fecha **Miércoles 5 Febrero 2014**
Hora 08.00 Hrs.
Agenda Presentación del proyecto

Lugar Auditorio de la Municipalidad Distrital de Quilca
Fecha **Jueves 6 Febrero 2014**
Hora 08:00 Hrs.
Agenda Presentación del proyecto

Lugar Auditorio de la Municipalidad Distrital San Juan de Siguas
Fecha **Viernes 7 de febrero 2014**
Hora 08.00 Hrs.
Agenda Presentación del proyecto

Agradeciendo se sirva hacer extensiva la invitación a la población de su distrito, le renuevo los sentimientos de mi especial consideración y estima.

Atentamente.



GOBIERNO REGIONAL DE AREQUIPA

Ing. L. Ricardo Pastor Baldarrago
Gerente Regional de Agricultura

RPB/gnv.

"Año de la Promoción de la Industria Responsable y Compromiso Climático"



GOBIERNO REGIONAL AREQUIPA
GERENCIA REGIONAL DE AGRICULTURA

Arequipa, 24 de Enero del 2014

Oficio 007-2014-GRA-GRAG-ORR.PP.II

Señor: **PRESIDENTE ASOCIACION DE MARISCULTORES (MARQUZ)**
JUAN JOSE CADENAS ORTEGA

Distrito Quilca.-

Asunto : Talleres participativos Proyecto Majes-Siguas. Etapa II Fase 2

Tengo el agrado de dirigirme a usted, a fin de convocar a los Talleres Participativos que se realizarán los días 4,5,6 y 7 de febrero 2014, en el marco de la elaboración del Estudio de Impacto Ambiental del proyecto Majes Siguas, Etapa II, Fase 2, de conformidad con lo establecido en el reglamento Ambiental para las actividades del Sector Agrario (D.S.Nro. 019-2009-MINAM), y en el Reglamento de Participación Ciudadana para la Evaluación, Aprobación y Seguimiento de Instrumentos de Gestión Ambiental del Sector Agrario (D.S. No. 018-2012-AG).

A continuación presentamos los datos del evento, esperando contar con su importante participación

Lugar Auditorio de la Municipalidad Distrital de Santa Rita de Siguas
Fecha **Martes 4 Febrero 2014**
Hora 08:00 Hrs.
Agenda Presentación del Proyecto

Lugar Auditorio de la Municipalidad Distrital Santa Isabel de Siguas
Fecha **Miércoles 5 Febrero 2014**
Hora 08.00 Hrs.
Agenda Presentación del proyecto

Lugar Auditorio de la Municipalidad Distrital de Quilca
Fecha **Jueves 6 Febrero 2014**
Hora 08:00 Hrs.
Agenda Presentación del proyecto

Lugar Auditorio de la Municipalidad Distrital San Juan de Siguas
Fecha **Viernes 7 de febrero 2014**
Hora 08.00 Hrs.
Agenda Presentación del proyecto

Agradeciendo se sirva hacer extensiva la invitación a la población de su distrito, le renuevo los sentimientos de mi especial consideración y estima.

Atentamente.



GOBIERNO REGIONAL DE AREQUIPA

Ing. L. Ramiro Pastor Baidarago
Gerente Regional de Agricultura

[Firma manuscrita]
Decido conforme
29/01/2014

RPB/gnv.



Arequipa, 24 de Enero del 2014

Oficio 007-2014-GRA-GRAG-ORR.PP.II

Señor

PUESTO DE SALUD QUILCA

Distrito Quilca.-

Asunto :

Talleres participativos Proyecto Majes-Siguas. Etapa II Fase 2

Tengo el agrado de dirigirme a usted, a fin de convocar a los Talleres Participativos que se realizarán los días 4,5,6 y 7 de febrero 2014, en el marco de la elaboración del Estudio de Impacto Ambiental del proyecto Majes Siguas, Etapa II, Fase 2, de conformidad con lo establecido en el reglamento Ambiental para las actividades del Sector Agrario (D.S.Nro. 019-2009-MINAM), y en el Reglamento de Participación Ciudadana para la Evaluación, Aprobación y Seguimiento de Instrumentos de Gestión Ambiental del Sector Agrario (D.S. No. 018-2012-AG).

A continuación presentamos los datos del evento, esperando contar con su importante participación

Lugar Auditorio de la Municipalidad Distrital de Santa Rita de Siguas
Fecha **Martes 4 Febrero 2014**
Hora 08:00 Hrs.
Agenda Presentación del Proyecto

Lugar Auditorio de la Municipalidad Distrital Santa Isabel de Siguas
Fecha **Miércoles 5 Febrero 2014**
Hora 08.00 Hrs.
Agenda Presentación del proyecto

Lugar Auditorio de la Municipalidad Distrital de Quilca
Fecha **Jueves 6 Febrero 2014**
Hora 08:00 Hrs.
Agenda Presentación del proyecto

Lugar Auditorio de la Municipalidad Distrital San Juan de Siguas
Fecha **Viernes 7 de febrero 2014**
Hora 08.00 Hrs.
Agenda Presentación del proyecto

Agradeciendo se sirva hacer extensiva la invitación a la población de su distrito, le renuevo los sentimientos de mi especial consideración y estima.

Atentamente.



GOBIERNO REGIONAL DE AREQUIPA
[Signature]
Ing. L. Pedro Pastor Quintanilla
Gerente Regional de Agricultura

RPB/gnv.

Recibido 29/01/14

12:00

[Signature]



Arequipa, 24 de Enero del 2014

Oficio 007-2014-GRA-GRAG-ORR.PP.II

Señora

MARLA QUIZPE NAMANZ

Directora IEI; 40244. AA.HH. Quilca

Distrito Quilca.-

Asunto : Talleres participativos Proyecto Majes-Siguas. Etapa II Fase 2

Tengo el agrado de dirigirme a usted, a fin de convocar a los Talleres Participativos que se realizarán los días 4,5,6 y 7 de febrero 2014, en el marco de la elaboración del Estudio de Impacto Ambiental del proyecto Majes Siguas, Etapa II, Fase 2, de conformidad con lo establecido en el reglamento Ambiental para las actividades del Sector Agrario (D.S.Nro. 019-2009-MINAM), y en el Reglamento de Participación Ciudadana para la Evaluación, Aprobación y Seguimiento de Instrumentos de Gestión Ambiental del Sector Agrario (D.S. No. 018-2012-AG).

A continuación presentamos los datos del evento, esperando contar con su importante participación

Lugar Auditorio de la Municipalidad Distrital de Santa Rita de Siguas

Fecha **Martes 4 Febrero 2014**

Hora 08:00 Hrs.

Agenda Presentación del Proyecto

Lugar Auditorio de la Municipalidad Distrital Santa Isabel de Siguas

Fecha **Miércoles 5 Febrero 2014**

Hora 08.00 Hrs.

Agenda Presentación del proyecto

Lugar Auditorio de la Municipalidad Distrital de Quilca

Fecha **Jueves 6 Febrero 2014**

Hora 08:00 Hrs.

Agenda Presentación del proyecto

Lugar Auditorio de la Municipalidad Distrital San Juan de Siguas

Fecha **Viernes 7 de febrero 2014**

Hora 08.00 Hrs.

Agenda Presentación del proyecto

Agradeciendo se sirva hacer extensiva la invitación a la población de su distrito, le renuevo los sentimientos de mi especial consideración y estima.

Atentamente.



GOBIERNO REGIONAL DE AREQUIPA

Dg. L. Ramiro Pastor Balderrago
Gerente Regional de Agricultura

RPB/gnv.

29-01-2014



Arequipa, 24 de Enero del 2014

Oficio 007-2014-GRA-GRAG-ORR.PP.II

Señor **PRESIDENTE ASOCIACION DE PISCADORES, MARICULTORES, HALGOS MARZNAS - MULTZMAR. CARLOS CAJPA SERRANO**

Distrito Quilca.

Asunto : Talleres participativos Proyecto Majes-Siguas. Etapa II Fase 2

Tengo el agrado de dirigirme a usted, a fin de convocar a los Talleres Participativos que se realizarán los días 4,5,6 y 7 de febrero 2014, en el marco de la elaboración del Estudio de Impacto Ambiental del proyecto Majes Siguas, Etapa II, Fase 2, de conformidad con lo establecido en el reglamento Ambiental para las actividades del Sector Agrario (D.S.Nro. 019-2009-MINAM), y en el Reglamento de Participación Ciudadana para la Evaluación, Aprobación y Seguimiento de Instrumentos de Gestión Ambiental del Sector Agrario (D.S. No. 018-2012-AG).

A continuación presentamos los datos del evento, esperando contar con su importante participación

Lugar Auditorio de la Municipalidad Distrital de Santa Rita de Siguas
Fecha **Martes 4 Febrero 2014**
Hora 08:00 Hrs.
Agenda Presentación del Proyecto

Lugar Auditorio de la Municipalidad Distrital Santa Isabel de Siguas
Fecha **Miércoles 5 Febrero 2014**
Hora 08.00 Hrs.
Agenda Presentación del proyecto

Lugar Auditorio de la Municipalidad Distrital de Quilca
Fecha **Jueves 6 Febrero 2014**
Hora 08:00 Hrs.
Agenda Presentación del proyecto

Lugar Auditorio de la Municipalidad Distrital San Juan de Siguas
Fecha **Viernes 7 de febrero 2014**
Hora 08.00 Hrs.
Agenda Presentación del proyecto

Agradeciendo se sirva hacer extensiva la invitación a la población de su distrito, le renuevo los sentimientos de mi especial consideración y estima.

Atentamente.



GOBIERNO REGIONAL DE AREQUIPA

Ing. L. Ramón Pastor Baidartago
Gerente Regional de Agricultura

CARLOS CAJPA S.
2901 2014



Arequipa, 24 de Enero del 2014

Oficio 007-2014-GRA-GRAG-ORR.PP.II

Señor
Casiano San Jorge Huamaní
Presidente Comisión de Regantes El Platanal
Distrito Quilca.-

Asunto : Talleres participativos Proyecto Majes-Siguas. Etapa II Fase 2

Tengo el agrado de dirigirme a usted, a fin de convocar a los Talleres Participativos que se realizarán los días 4,5,6 y 7 de febrero 2014, en el marco de la elaboración del Estudio de Impacto Ambiental del proyecto Majes Siguas, Etapa II, Fase 2, de conformidad con lo establecido en el reglamento Ambiental para las actividades del Sector Agrario (D.S.Nro. 019-2009-MINAM), y en el Reglamento de Participación Ciudadana para la Evaluación, Aprobación y Seguimiento de Instrumentos de Gestión Ambiental del Sector Agrario (D.S. No. 018-2012-AG).

A continuación presentamos los datos del evento, esperando contar con su importante participación

Lugar Auditorio de la Municipalidad Distrital de Santa Rita de Siguas
Fecha **Martes 4 Febrero 2014**
Hora 08:00 Hrs.
Agenda Presentación del Proyecto

Lugar Auditorio de la Municipalidad Distrital Santa Isabel de Siguas
Fecha **Miércoles 5 Febrero 2014**
Hora 08.00 Hrs.
Agenda Presentación del proyecto

Lugar Auditorio de la Municipalidad Distrital de Quilca
Fecha **Jueves 6 Febrero 2014**
Hora 08:00 Hrs.
Agenda Presentación del proyecto

Lugar Auditorio de la Municipalidad Distrital San Juan de Siguas
Fecha **Viernes 7 de febrero 2014**
Hora 08.00 Hrs.
Agenda Presentación del proyecto

Agradeciendo se sirva hacer extensiva la invitación a la población de su distrito, le renuevo los sentimientos de mi especial consideración y estima.

Atentamente.



GOBIERNO REGIONAL DE AREQUIPA

Ing. L. Ramiro Pastor Baidarrago
Gerente Regional de Agricultura

RPB/gnv.



Arequipa, 24 de Enero del 2014

Oficio 007-2014-GRA-GRAG-ORR.PP.II

Señor
Presidente AA.HH. La Caleta de Quilca
Distrito Quilca.-

Asunto : Talleres participativos Proyecto Majes-Siguas. Etapa II Fase 2

Tengo el agrado de dirigirme a usted, a fin de convocar a los Talleres Participativos que se realizarán los días 4,5,6 y 7 de febrero 2014, en el marco de la elaboración del Estudio de Impacto Ambiental del proyecto Majes Siguas, Etapa II, Fase 2, de conformidad con lo establecido en el reglamento Ambiental para las actividades del Sector Agrario (D.S.Nro. 019-2009-MINAM), y en el Reglamento de Participación Ciudadana para la Evaluación, Aprobación y Seguimiento de Instrumentos de Gestión Ambiental del Sector Agrario (D.S. No. 018-2012-AG).

A continuación presentamos los datos del evento, esperando contar con su importante participación

Lugar Auditorio de la Municipalidad Distrital de Santa Rita de Siguan
Fecha **Martes 4 Febrero 2014**
Hora 08:00 Hrs.
Agenda Presentación del Proyecto

Lugar Auditorio de la Municipalidad Distrital Santa Isabel de Siguan
Fecha **Miércoles 5 Febrero 2014**
Hora 08.00 Hrs.
Agenda Presentación del proyecto

Lugar Auditorio de la Municipalidad Distrital de Quilca
Fecha **Jueves 6 Febrero 2014**
Hora 08:00 Hrs.
Agenda Presentación del proyecto

Lugar Auditorio de la Municipalidad Distrital San Juan de Siguan
Fecha **Viernes 7 de febrero 2014**
Hora 08.00 Hrs.
Agenda Presentación del proyecto

Agradeciendo se sirva hacer extensiva la invitación a la población de su distrito, le renuevo los sentimientos de mi especial consideración y estima.

Atentamente.



GOBIERNO REGIONAL DE AREQUIPA

Ing. L. Ramiro Pastor Baldarrago
Gerente Regional de Agricultura

29 01 2014

RPB/gnv.



Arequipa, 24 de Enero del 2014

Oficio 007-2014-GRA-GRAG-ORR.PP.II

Señor

COMITE USO DE LECHE LA CANDELAZA
MERZDA TACO VZLLANUEVA
Distrito Quilca

Asunto : Talleres participativos Proyecto Majes-Siguas. Etapa II Fase 2

Tengo el agrado de dirigirme a usted, a fin de convocar a los Talleres Participativos que se realizarán los días 4,5,6 y 7 de febrero 2014, en el marco de la elaboración del Estudio de Impacto Ambiental del proyecto Majes Siguas, Etapa II, Fase 2, de conformidad con lo establecido en el reglamento Ambiental para las actividades del Sector Agrario (D.S.Nro. 019-2009-MINAM), y en el Reglamento de Participación Ciudadana para la Evaluación, Aprobación y Seguimiento de Instrumentos de Gestión Ambiental del Sector Agrario (D.S. No. 018-2012-AG).

A continuación presentamos los datos del evento, esperando contar con su importante participación

Lugar Auditorio de la Municipalidad Distrital de Santa Rita de Siguas
Fecha **Martes 4 Febrero 2014**
Hora 08:00 Hrs.
Agenda Presentación del Proyecto

Lugar Auditorio de la Municipalidad Distrital Santa Isabel de Siguas
Fecha **Miércoles 5 Febrero 2014**
Hora 08:00 Hrs.
Agenda Presentación del proyecto

Lugar Auditorio de la Municipalidad Distrital de Quilca
Fecha **Jueves 6 Febrero 2014**
Hora 08:00 Hrs.
Agenda Presentación del proyecto

Lugar Auditorio de la Municipalidad Distrital San Juan de Siguas
Fecha **Viernes 7 de febrero 2014**
Hora 08:00 Hrs.
Agenda Presentación del proyecto

Agradeciendo se sirva hacer extensiva la invitación a la población de su distrito, le renuevo los sentimientos de mi especial consideración y estima.

Atentamente.



GOBIERNO REGIONAL DE AREQUIPA

Ing. L. Ramón Pastor Baidarago
Gerente Regional de Agricultura

[Firma manuscrita]
Presidenta
29/01/2014



Arequipa, 24 de Enero del 2014

Oficio 007-2014-GRA-GRAG-ORR.PP.II

Señor
COMTE VASO LECHE LA ESPERANZA.
LZZ PEREZ FERNANDEZ.
Distrito Quilca.

Asunto : **Talleres participativos Proyecto Majes-Siguas. Etapa II Fase 2**

Tengo el agrado de dirigirme a usted, a fin de convocar a los Talleres Participativos que se realizarán los días 4,5,6 y 7 de febrero 2014, en el marco de la elaboración del Estudio de Impacto Ambiental del proyecto Majes Siguas, Etapa II, Fase 2, de conformidad con lo establecido en el reglamento Ambiental para las actividades del Sector Agrario (D.S.Nro. 019-2009-MINAM), y en el Reglamento de Participación Ciudadana para la Evaluación, Aprobación y Seguimiento de Instrumentos de Gestión Ambiental del Sector Agrario (D.S. No. 018-2012-AG).

A continuación presentamos los datos del evento, esperando contar con su importante participación

Lugar Auditorio de la Municipalidad Distrital de Santa Rita de Siguas

Fecha **Martes 4 Febrero 2014**

Hora 08:00 Hrs.

Agenda Presentación del Proyecto

Lugar Auditorio de la Municipalidad Distrital Santa Isabel de Siguas

Fecha **Miércoles 5 Febrero 2014**

Hora 08.00 Hrs.

Agenda Presentación del proyecto

Lugar Auditorio de la Municipalidad Distrital de Quilca

Fecha **Jueves 6 Febrero 2014**

Hora 08:00 Hrs.

Agenda Presentación del proyecto

Lugar Auditorio de la Municipalidad Distrital San Juan de Siguas

Fecha **Viernes 7 de febrero 2014**

Hora 08.00 Hrs.

Agenda Presentación del proyecto

Agradeciendo se sirva hacer extensiva la invitación a la población de su distrito, le renuevo los sentimientos de mi especial consideración y estima.

Atentamente.



GOBIERNO REGIONAL DE AREQUIPA

Ing. L. Ricardo Pastor Baidarago
Gerente Regional de Agricultura

RPB/gnv.



Arequipa, 24 de Enero del 2014

Oficio 007-2014-GRA-GRAG-ORR.PP.II

Señor
Juan Edolberto Pastor Campos
Gobernador – Dirección General de Gobierno Interior
Distrito Quilca.-

Asunto : Talleres participativos Proyecto Majes-Siguas. Etapa II Fase 2

Tengo el agrado de dirigirme a usted, a fin de convocar a los Talleres Participativos que se realizarán los días 4,5,6 y 7 de febrero 2014, en el marco de la elaboración del Estudio de Impacto Ambiental del proyecto Majes Siguas, Etapa II, Fase 2, de conformidad con lo establecido en el reglamento Ambiental para las actividades del Sector Agrario (D.S.Nro. 019-2009-MINAM), y en el Reglamento de Participación Ciudadana para la Evaluación, Aprobación y Seguimiento de Instrumentos de Gestión Ambiental del Sector Agrario (D.S. No. 018-2012-AG).

A continuación presentamos los datos del evento, esperando contar con su importante participación

Lugar Auditorio de la Municipalidad Distrital de Santa Rita de Siguas
Fecha **Martes 4 Febrero 2014**
Hora 08:00 Hrs.
Agenda Presentación del Proyecto

Lugar Auditorio de la Municipalidad Distrital Santa Isabel de Siguas
Fecha **Miércoles 5 Febrero 2014**
Hora 08.00 Hrs.
Agenda Presentación del proyecto

Lugar Auditorio de la Municipalidad Distrital de Quilca
Fecha **Jueves 6 Febrero 2014**
Hora 08:00 Hrs.
Agenda Presentación del proyecto

Lugar Auditorio de la Municipalidad Distrital San Juan de Siguas
Fecha **Viernes 7 de febrero 2014**
Hora 08.00 Hrs.
Agenda Presentación del proyecto

Agradeciendo se sirva hacer extensiva la invitación a la población de su distrito, le renuevo los sentimientos de mi especial consideración y estima.

Atentamente.

María Esther Amparo Choque

RPB/gnv. *Gob Quilca*



GOBIERNO REGIONAL DE AREQUIPA

Ing. L. Raimiro Pastor Baldarrago
Gerente Regional de Agricultura



Arequipa, 24 de Enero del 2014

Oficio 007-2014-GRA-GRAG-ORR.PP.II

Señora
Julia Mendoza Pinto
Teniente Alcalde
Distrito Quilca.-



Asunto : Talleres participativos Proyecto Majes-Siguas. Etapa II Fase 2
Tengo el agrado de dirigirme a usted, a fin de convocar a los Talleres Participativos que se realizarán los días 4,5,6 y 7 de febrero 2014, en el marco de la elaboración del Estudio de Impacto Ambiental del proyecto Majes Siguas, Etapa II, Fase 2, de conformidad con lo establecido en el reglamento Ambiental para las actividades del Sector Agrario (D.S.Nro. 019-2009-MINAM), y en el Reglamento de Participación Ciudadana para la Evaluación, Aprobación y Seguimiento de Instrumentos de Gestión Ambiental del Sector Agrario (D.S. No. 018-2012-AG).

A continuación presentamos los datos del evento, esperando contar con su importante participación

Lugar Auditorio de la Municipalidad Distrital de Santa Rita de Siguas
Fecha **Martes 4 Febrero 2014**
Hora 08:00 Hrs.
Agenda Presentación del Proyecto

Lugar Auditorio de la Municipalidad Distrital Santa Isabel de Siguas
Fecha **Miércoles 5 Febrero 2014**
Hora 08.00 Hrs.
Agenda Presentación del proyecto

Lugar Auditorio de la Municipalidad Distrital de Quilca
Fecha **Jueves 6 Febrero 2014**
Hora 08:00 Hrs.
Agenda Presentación del proyecto

Lugar Auditorio de la Municipalidad Distrital San Juan de Siguas
Fecha **Viernes 7 de febrero 2014**
Hora 08.00 Hrs.
Agenda Presentación del proyecto

Agradeciendo se sirva hacer extensiva la invitación a la población de su distrito, le renuevo los sentimientos de mi especial consideración y estima.

Atentamente.



GOBIERNO REGIONAL DE AREQUIPA

Ing. L. Ramiro Pastor Baldarrago
Gerente Regional de Agricultura

RPB/gnv.



Arequipa, 24 de Enero del 2014

Oficio 007-2014-GRA-GRAG-ORR.PP.II

Señor
Henry Raúl Cáceres Bedoya
Alcalde Municipalidad Distrital
Quilca.-

MUNICIPALIDAD DISTRITAL DE QUILCA CAMANÁ - AREQUIPA	
MESA DE PARTES	
Nº REGISTRO:	096
FECHA: 29/01/14	HORA: 10:30
RECEP. POR:	<i>[Signature]</i>

Asunto : Talleres participativos Proyecto Majes-Siguas. Etapa II Fase 2
Tengo el agrado de dirigirme a usted, a fin de convocar a los Talleres Participativos que se realizarán los días 4,5,6 y 7 de febrero 2014, en el marco de la elaboración del Estudio de Impacto Ambiental del proyecto Majes Siguas, Etapa II, Fase 2, de conformidad con lo establecido en el reglamento Ambiental para las actividades del Sector Agrario (D.S.Nro. 019-2009-MINAM), y en el Reglamento de Participación Ciudadana para la Evaluación, Aprobación y Seguimiento de Instrumentos de Gestión Ambiental del Sector Agrario (D.S. No. 018-2012-AG).

A continuación presentamos los datos del evento, esperando contar con su importante participación

Lugar Auditorio de la Municipalidad Distrital de Santa Rita de Siguas
Fecha **Martes 4 Febrero 2014**
Hora 08:00 Hrs.
Agenda Presentación del Proyecto

Lugar Auditorio de la Municipalidad Distrital Santa Isabel de Siguas
Fecha **Miércoles 5 Febrero 2014**
Hora 08.00 Hrs.
Agenda Presentación del proyecto

Lugar Auditorio de la Municipalidad Distrital de Quilca
Fecha **Jueves 6 Febrero 2014**
Hora 08:00 Hrs.
Agenda Presentación del proyecto

Lugar Auditorio de la Municipalidad Distrital San Juan de Siguas
Fecha **Viernes 7 de febrero 2014**
Hora 08.00 Hrs.
Agenda Presentación del proyecto

Agradeciendo se sirva hacer extensiva la invitación a la población de su distrito, le renuevo los sentimientos de mi especial consideración y estima.

Atentamente.



GOBIERNO REGIONAL DE AREQUIPA
[Signature]
Ing. L. Ramiro Pastor Baldartago
Gerente Regional de Agricultura

RPB/gnv.



Arequipa, 24 de Enero del 2014

Oficio 007-2014-GRA-GRAG-ORR.PP.II

Señor

LUZS PZATO PACHELO
PRESIDENTE COMESZON DE REGANTES LA DEHESA.
Distrito Quilca.-

Asunto : Talleres participativos Proyecto Majes-Siguas. Etapa II Fase 2

Tengo el agrado de dirigirme a usted, a fin de convocar a los Talleres Participativos que se realizarán los días 4,5,6 y 7 de febrero 2014, en el marco de la elaboración del Estudio de Impacto Ambiental del proyecto Majes Siguas, Etapa II, Fase 2, de conformidad con lo establecido en el reglamento Ambiental para las actividades del Sector Agrario (D.S.Nro. 019-2009-MINAM), y en el Reglamento de Participación Ciudadana para la Evaluación, Aprobación y Seguimiento de Instrumentos de Gestión Ambiental del Sector Agrario (D.S. No. 018-2012-AG).

A continuación presentamos los datos del evento, esperando contar con su importante participación

Lugar Auditorio de la Municipalidad Distrital de Santa Rita de Siguas
Fecha **Martes 4 Febrero 2014**
Hora 08:00 Hrs.
Agenda Presentación del Proyecto

Lugar Auditorio de la Municipalidad Distrital Santa Isabel de Siguas
Fecha **Miércoles 5 Febrero 2014**
Hora 08.00 Hrs.
Agenda Presentación del proyecto

Lugar Auditorio de la Municipalidad Distrital de Quilca
Fecha **Jueves 6 Febrero 2014**
Hora 08:00 Hrs.
Agenda Presentación del proyecto

Lugar Auditorio de la Municipalidad Distrital San Juan de Siguas
Fecha **Viernes 7 de febrero 2014**
Hora 08.00 Hrs.
Agenda Presentación del proyecto

Agradeciendo se sirva hacer extensiva la invitación a la población de su distrito, le renuevo los sentimientos de mi especial consideración y estima.

Atentamente.



GOBIERNO REGIONAL DE AREQUIPA
[Firma]
Ing. L. Ramiro Pastor Baldarrago
Gerente Regional de Agricultura

[Firma]
29-0-1-2014

RPB/gnv.



Arequipa, 24 de Enero del 2014

Oficio 007-2014-GRA-GRAG-ORR.PP.II

Señor
PRESIDENTE ASOCIACION PESCADORES DE CAMARONES DEL RZO QUILCA Y AELUENTE
EDGARDO DENZ PALHECO MUÑOZ
Distrito Quilca.

Asunto : Talleres participativos Proyecto Majes-Siguas. Etapa II Fase 2
Tengo el agrado de dirigirme a usted, a fin de convocar a los Talleres Participativos que se realizarán los días 4,5,6 y 7 de febrero 2014, en el marco de la elaboración del Estudio de Impacto Ambiental del proyecto Majes Siguas, Etapa II, Fase 2, de conformidad con lo establecido en el reglamento Ambiental para las actividades del Sector Agrario (D.S.Nro. 019-2009-MINAM), y en el Reglamento de Participación Ciudadana para la Evaluación, Aprobación y Seguimiento de Instrumentos de Gestión Ambiental del Sector Agrario (D.S. No. 018-2012-AG).
A continuación presentamos los datos del evento, esperando contar con su importante participación.

Lugar Auditorio de la Municipalidad Distrital de Santa Rita de Siguas
Fecha **Martes 4 Febrero 2014**
Hora 08:00 Hrs.
Agenda Presentación del Proyecto

Lugar Auditorio de la Municipalidad Distrital Santa Isabel de Siguas
Fecha **Miércoles 5 Febrero 2014**
Hora 08.00 Hrs.
Agenda Presentación del proyecto

Lugar Auditorio de la Municipalidad Distrital de Quilca
Fecha **Jueves 6 Febrero 2014**
Hora 08:00 Hrs.
Agenda Presentación del proyecto

Lugar Auditorio de la Municipalidad Distrital San Juan de Siguas
Fecha **Viernes 7 de febrero 2014**
Hora 08.00 Hrs.
Agenda Presentación del proyecto

Agradeciendo se sirva hacer extensiva la invitación a la población de su distrito, le renuevo los sentimientos de mi especial consideración y estima.

Atentamente.



GOBIERNO REGIONAL DE AREQUIPA

Ing. L. Ramón Pastor Godariego
Gerencia Regional de Agricultura

29-01-2014



Arequipa, 24 de Enero del 2014

Oficio 007-2014-GRA-GRAG-ORR.PP.II

Señor **TNTE.**
SANTIZAGO SULCA GALAZA.
Comisario de la Comisaría de Quica
Distrito Quilca.-

Asunto : Talleres participativos Proyecto Majes-Siguas. Etapa II Fase 2
Tengo el agrado de dirigirme a usted, a fin de convocar a los Talleres Participativos que se realizarán los días 4,5,6 y 7 de febrero 2014, en el marco de la elaboración del Estudio de Impacto Ambiental del proyecto Majes Siguas, Etapa II, Fase 2, de conformidad con lo establecido en el reglamento Ambiental para las actividades del Sector Agrario (D.S.Nro. 019-2009-MINAM), y en el Reglamento de Participación Ciudadana para la Evaluación, Aprobación y Seguimiento de Instrumentos de Gestión Ambiental del Sector Agrario (D.S. No. 018-2012-AG).

A continuación presentamos los datos del evento, esperando contar con su importante participación

Lugar Auditorio de la Municipalidad Distrital de Santa Rita de Siguas
Fecha **Martes 4 Febrero 2014**
Hora 08:00 Hrs.
Agenda Presentación del Proyecto

Lugar Auditorio de la Municipalidad Distrital Santa Isabel de Siguas
Fecha **Miércoles 5 Febrero 2014**
Hora 08.00 Hrs.
Agenda Presentación del proyecto

Lugar Auditorio de la Municipalidad Distrital de Quilca
Fecha **Jueves 6 Febrero 2014**
Hora 08:00 Hrs.
Agenda Presentación del proyecto

Lugar Auditorio de la Municipalidad Distrital San Juan de Siguas
Fecha **Viernes 7 de febrero 2014**
Hora 08.00 Hrs.
Agenda Presentación del proyecto

Agradeciendo se sirva hacer extensiva la invitación a la población de su distrito, le renuevo los sentimientos de mi especial consideración y estima.



Quilca
93 PNP
Quispe Galaza Y.
Fecha: 29.01.14



Atentamente.

GOBIERNO REGIONAL DE AREQUIPA
[Firma]
Ing. L. Raimundo Pastor Baldarrago
Gerente Regional de Agricultura

RPB/gnv.



Arequipa, 24 de Enero del 2014

Oficio 007-2014-GRA-GRAG-ORR.PP.II

Señora:

COMITE VASO DE LECHE VERGEN DE LA CANDELARIA
MIRSA MONTE CHULTAYA.

Distrito Quilca.-

Asunto :

Talleres participativos Proyecto Majes-Siguas. Etapa II Fase 2

Tengo el agrado de dirigirme a usted, a fin de convocar a los Talleres Participativos que se realizarán los días 4,5,6 y 7 de febrero 2014, en el marco de la elaboración del Estudio de Impacto Ambiental del proyecto Majes Siguas, Etapa II, Fase 2, de conformidad con lo establecido en el reglamento Ambiental para las actividades del Sector Agrario (D.S.Nro. 019-2009-MINAM), y en el Reglamento de Participación Ciudadana para la Evaluación, Aprobación y Seguimiento de Instrumentos de Gestión Ambiental del Sector Agrario (D.S. No. 018-2012-AG).

A continuación presentamos los datos del evento, esperando contar con su importante participación

Lugar Auditorio de la Municipalidad Distrital de Santa Rita de Siguas

Fecha **Martes 4 Febrero 2014**

Hora 08:00 Hrs.

Agenda Presentación del Proyecto

Lugar Auditorio de la Municipalidad Distrital Santa Isabel de Siguas

Fecha **Miércoles 5 Febrero 2014**

Hora 08.00 Hrs.

Agenda Presentación del proyecto

Lugar Auditorio de la Municipalidad Distrital de Quilca

Fecha **Jueves 6 Febrero 2014**

Hora 08:00 Hrs.

Agenda Presentación del proyecto

Lugar Auditorio de la Municipalidad Distrital San Juan de Siguas

Fecha **Viernes 7 de febrero 2014**

Hora 08.00 Hrs.

Agenda Presentación del proyecto

Agradeciendo se sirva hacer extensiva la invitación a la población de su distrito, le renuevo los sentimientos de mi especial consideración y estima.

Atentamente.



GOBIERNO REGIONAL DE AREQUIPA

Ing. L. Raimundo Pastor Daldarago
Gerente Regional de Agricultura

29-01-2014



Arequipa, 24 de Enero del 2014

Oficio 007-2014-GRA-GRAG-ORR.PP.II

Señor

JUEZ DE PAZ JESUS LA TORRE NUÑEZ

Distrito Quilca.

Asunto : Talleres participativos Proyecto Majes-Siguas. Etapa II Fase 2
Tengo el agrado de dirigirme a usted, a fin de convocar a los Talleres Participativos que se realizarán los días 4,5,6 y 7 de febrero 2014, en el marco de la elaboración del Estudio de Impacto Ambiental del proyecto Majes Siguas, Etapa II, Fase 2, de conformidad con lo establecido en el reglamento Ambiental para las actividades del Sector Agrario (D.S.Nro. 019-2009-MINAM), y en el Reglamento de Participación Ciudadana para la Evaluación, Aprobación y Seguimiento de Instrumentos de Gestión Ambiental del Sector Agrario (D.S. No. 018-2012-AG).

A continuación presentamos los datos del evento, esperando contar con su importante participación

Lugar Auditorio de la Municipalidad Distrital de Santa Rita de Siguas
Fecha **Martes 4 Febrero 2014**
Hora 08:00 Hrs.
Agenda Presentación del Proyecto

Lugar Auditorio de la Municipalidad Distrital Santa Isabel de Siguas
Fecha **Miércoles 5 Febrero 2014**
Hora 08.00 Hrs.
Agenda Presentación del proyecto

Lugar Auditorio de la Municipalidad Distrital de Quilca
Fecha **Jueves 6 Febrero 2014**
Hora 08:00 Hrs.
Agenda Presentación del proyecto

Lugar Auditorio de la Municipalidad Distrital San Juan de Siguas
Fecha **Viernes 7 de febrero 2014**
Hora 08.00 Hrs.
Agenda Presentación del proyecto

Agradeciendo se sirva hacer extensiva la invitación a la población de su distrito, le renuevo los sentimientos de mi especial consideración y estima.

Atentamente.



GOBIERNO REGIONAL DE AREQUIPA

Ing. L. Ramón Pastor de Cortázar
Gerente Regional de Agricultura



Recibí
28-01-2014
Jesus La Torre Nuñez
Juez de Paz
QUILCA

RPB/gnv



Arequipa, 24 de Enero del 2014

Oficio 007-2014-GRA-GRAG-ORR.PP.II

Señora
María Ana Ticona Choque
Presidenta Comité Vaso de Leche Los Geranios
Distrito de San Juan de Sigvas

Asunto : Talleres participativos Proyecto Majes-Siguas. Etapa II Fase 2

Tengo el agrado de dirigirme a usted, a fin de convocar a los Talleres Participativos que se realizarán los días 4,5,6 y 7 de febrero 2014, en el marco de la elaboración del Estudio de Impacto Ambiental del proyecto Majes Sigvas, Etapa II, Fase 2, de conformidad con lo establecido en el reglamento Ambiental para las actividades del Sector Agrario (D.S.Nro. 019-2009-MINAM), y en el Reglamento de Participación Ciudadana para la Evaluación, Aprobación y Seguimiento de Instrumentos de Gestión Ambiental del Sector Agrario (D.S. No. 018-2012-AG).

A continuación presentamos los datos del evento, esperando contar con su importante participación

Lugar Auditorio de la Municipalidad Distrital de Santa Rita de Sigvas
Fecha **Martes 4 Febrero 2014**
Hora 08:00 Hrs.
Agenda Presentación del Proyecto

Lugar Auditorio de la Municipalidad Distrital Santa Isabel de Sigvas
Fecha **Miércoles 5 Febrero 2014**
Hora 08.00 Hrs.
Agenda Presentación del proyecto

Lugar Auditorio de la Municipalidad Distrital de Quilca
Fecha **Jueves 6 Febrero 2014**
Hora 08:00 Hrs.
Agenda Presentación del proyecto

Lugar Auditorio de la Municipalidad Distrital San Juan de Sigvas
Fecha **Viernes 7 de febrero 2014**
Hora 08.00 Hrs.
Agenda Presentación del proyecto

Agradeciendo se sirva hacer extensiva la invitación a la población de su distrito, le renuevo los sentimientos de mi especial consideración y estima.



Atentamente.

GOBIERNO REGIONAL DE AREQUIPA

Ing. L. Ramiro Pastor Baldarrago
Gerente Regional de Agricultura

María C Capatinta C!

01-30-2014

RPB/gnv.



Arequipa, 24 de Enero del 2014

Oficio 007-2014-GRA-GRAG-ORR.PP.II

Señora
Yané Velasco Onofre
Presidenta Vaso de Leche Tambillo San Juan
Distrito de San Juan de Sigvas

Asunto : **Talleres participativos Proyecto Majes-Siguas. Etapa II Fase 2**
Tengo el agrado de dirigirme a usted, a fin de convocar a los Talleres Participativos que se realizarán los días 4,5,6 y 7 de febrero 2014, en el marco de la elaboración del Estudio de Impacto Ambiental del proyecto Majes Sigvas, Etapa II, Fase 2, de conformidad con lo establecido en el reglamento Ambiental para las actividades del Sector Agrario (D.S.Nro. 019-2009-MINAM), y en el Reglamento de Participación Ciudadana para la Evaluación, Aprobación y Seguimiento de Instrumentos de Gestión Ambiental del Sector Agrario (D.S. No. 018-2012-AG).

A continuación presentamos los datos del evento, esperando contar con su importante participación

Lugar Auditorio de la Municipalidad Distrital de Santa Rita de Sigvas
Fecha **Martes 4 Febrero 2014**
Hora 08:00 Hrs.
Agenda Presentación del Proyecto

Lugar Auditorio de la Municipalidad Distrital Santa Isabel de Sigvas
Fecha **Miércoles 5 Febrero 2014**
Hora 08.00 Hrs.
Agenda Presentación del proyecto

Lugar Auditorio de la Municipalidad Distrital de Quilca
Fecha **Jueves 6 Febrero 2014**
Hora 08:00 Hrs.
Agenda Presentación del proyecto

Lugar Auditorio de la Municipalidad Distrital San Juan de Sigvas
Fecha **Viernes 7 de febrero 2014**
Hora 08.00 Hrs.
Agenda Presentación del proyecto

Agradeciendo se sirva hacer extensiva la invitación a la población de su distrito, le renuevo los sentimientos de mi especial consideración y estima.

Atentamente.



GOBIERNO REGIONAL DE AREQUIPA

J. L. Ramiro Pastor Baldarrago
Gerente Regional de Agricultura

S. J. S. J.
30/01/14

RPB/gnv.



GOBIERNO REGIONAL AREQUIPA
GERENCIA REGIONAL DE AGRICULTURA

Arequipa, 24 de Enero del 2014

Oficio 007-2014-GRA-GRAG-ORR.PP.II

Señor
Bernabé Llosa Briceño
Alcalde Municipalidad Distrital San Juan de Siguan
Distrito de San Juan de Siguan



Asunto : Talleres participativos Proyecto Majes-Siguan. Etapa II Fase 2
Tengo el agrado de dirigirme a usted, a fin de convocar a los Talleres Participativos que se realizarán los días 4,5,6 y 7 de febrero 2014, en el marco de la elaboración del Estudio de Impacto Ambiental del proyecto Majes Siguan, Etapa II, Fase 2, de conformidad con lo establecido en el reglamento Ambiental para las actividades del Sector Agrario (D.S.Nro. 019-2009-MINAM), y en el Reglamento de Participación Ciudadana para la Evaluación, Aprobación y Seguimiento de Instrumentos de Gestión Ambiental del Sector Agrario (D.S. No. 018-2012-AG).

A continuación presentamos los datos del evento, esperando contar con su importante participación

Lugar Auditorio de la Municipalidad Distrital de Santa Rita de Siguan
Fecha **Martes 4 Febrero 2014**
Hora 08:00 Hrs.
Agenda Presentación del Proyecto

Lugar Auditorio de la Municipalidad Distrital Santa Isabel de Siguan
Fecha **Miércoles 5 Febrero 2014**
Hora 08.00 Hrs.
Agenda Presentación del proyecto

Lugar Auditorio de la Municipalidad Distrital de Quilca
Fecha **Jueves 6 Febrero 2014**
Hora 08:00 Hrs.
Agenda Presentación del proyecto

Lugar Auditorio de la Municipalidad Distrital San Juan de Siguan
Fecha **Viernes 7 de febrero 2014**
Hora 08.00 Hrs.
Agenda Presentación del proyecto

Agradeciendo se sirva hacer extensiva la invitación a la población de su distrito, le renuevo los sentimientos de mi especial consideración y estima.

Atentamente.



GOBIERNO REGIONAL DE AREQUIPA

Ing. L. Remiro Pastor Baldarrago
Gerente Regional de Agricultura

RPB/gnv.



Arequipa, 24 de Enero del 2014

Oficio 007-2014-GRA-GRAG-ORR.PP.II

Señora

LIC. MELZZA ZAPANA

Directora Puesto de Salud Tambillo

Distrito de San Juan de Sigvas



Asunto :

Talleres participativos Proyecto Majes-Siguas. Etapa II Fase 2

Tengo el agrado de dirigirme a usted, a fin de convocar a los Talleres Participativos que se realizarán los días 4,5,6 y 7 de febrero 2014, en el marco de la elaboración del Estudio de Impacto Ambiental del proyecto Majes Sigvas, Etapa II, Fase 2, de conformidad con lo establecido en el reglamento Ambiental para las actividades del Sector Agrario (D.S.Nro. 019-2009-MINAM), y en el Reglamento de Participación Ciudadana para la Evaluación, Aprobación y Seguimiento de Instrumentos de Gestión Ambiental del Sector Agrario (D.S. No. 018-2012-AG).

A continuación presentamos los datos del evento, esperando contar con su importante participación

Lugar Auditorio de la Municipalidad Distrital de Santa Rita de Sigvas
Fecha **Martes 4 Febrero 2014**
Hora 08:00 Hrs.
Agenda Presentación del Proyecto

Lugar Auditorio de la Municipalidad Distrital Santa Isabel de Sigvas
Fecha **Miércoles 5 Febrero 2014**
Hora 08.00 Hrs.
Agenda Presentación del proyecto

Lugar Auditorio de la Municipalidad Distrital de Quilca
Fecha **Jueves 6 Febrero 2014**
Hora 08:00 Hrs.
Agenda Presentación del proyecto

Lugar Auditorio de la Municipalidad Distrital San Juan de Sigvas
Fecha **Viernes 7 de febrero 2014**
Hora 08.00 Hrs.
Agenda Presentación del proyecto

Agradeciendo se sirva hacer extensiva la invitación a la población de su distrito, le renuevo los sentimientos de mi especial consideración y estima.

Atentamente.



GOBIERNO REGIONAL DE AREQUIPA

Ing. L. Ramiro Pastor Baidarrago
Gerente Regional de Agricultura

RPB/gnv.



Arequipa, 24 de Enero del 2014

Oficio 007-2014-GRA-GRAG-ORR.PP.II

Señor
Ramón David Quispe Arenas
Gobernador Dirección General de Gobierno Interior
Distrito de San Juan de Sigüas

Asunto : Talleres participativos Proyecto Majes-Sigüas. Etapa II Fase 2
Tengo el agrado de dirigirme a usted, a fin de convocar a los Talleres Participativos que se realizarán los días 4,5,6 y 7 de febrero 2014, en el marco de la elaboración del Estudio de Impacto Ambiental del proyecto Majes Sigüas, Etapa II, Fase 2, de conformidad con lo establecido en el reglamento Ambiental para las actividades del Sector Agrario (D.S.Nro. 019-2009-MINAM), y en el Reglamento de Participación Ciudadana para la Evaluación, Aprobación y Seguimiento de Instrumentos de Gestión Ambiental del Sector Agrario (D.S. No. 018-2012-AG).

A continuación presentamos los datos del evento, esperando contar con su importante participación

Lugar Auditorio de la Municipalidad Distrital de Santa Rita de Sigüas
Fecha **Martes 4 Febrero 2014**
Hora 08:00 Hrs.
Agenda Presentación del Proyecto

Lugar Auditorio de la Municipalidad Distrital Santa Isabel de Sigüas
Fecha **Miércoles 5 Febrero 2014**
Hora 08.00 Hrs.
Agenda Presentación del proyecto

Lugar Auditorio de la Municipalidad Distrital de Quilca
Fecha **Jueves 6 Febrero 2014**
Hora 08:00 Hrs.
Agenda Presentación del proyecto

Lugar Auditorio de la Municipalidad Distrital San Juan de Sigüas
Fecha **Viernes 7 de febrero 2014**
Hora 08.00 Hrs.
Agenda Presentación del proyecto



Agradeciendo se sirva hacer extensiva la invitación a la población de su distrito, le renuevo los sentimientos de mi especial consideración y estima.



Atentamente.

GOBIERNO REGIONAL DE AREQUIPA

Ing. L. Ramiro Pastor Baidarrago
Gerente Regional de Agricultura

RPB/gnv.




GOBIERNO REGIONAL AREQUIPA
GERENCIA REGIONAL DE AGRICULTURA

Arequipa, 24 de Enero del 2014

Oficio 007-2014-GRA-GRAG-ORR.PP.II

Señor
Elard Jesús Valencia Tapia
Presidente Junta de Usuarios Ampato Sigvas Quilca
Distrito de San Juan de Sigvas



Asunto : Talleres participativos Proyecto Majes-Sigvas. Etapa II Fase 2

Tengo el agrado de dirigirme a usted, a fin de convocar a los Talleres Participativos que se realizarán los días 4,5,6 y 7 de febrero 2014, en el marco de la elaboración del Estudio de Impacto Ambiental del proyecto Majes Sigvas, Etapa II, Fase 2, de conformidad con lo establecido en el reglamento Ambiental para las actividades del Sector Agrario (D.S.Nro. 019-2009-MINAM), y en el Reglamento de Participación Ciudadana para la Evaluación, Aprobación y Seguimiento de Instrumentos de Gestión Ambiental del Sector Agrario (D.S. No. 018-2012-AG).

A continuación presentamos los datos del evento, esperando contar con su importante participación

Lugar Auditorio de la Municipalidad Distrital de Santa Rita de Sigvas
Fecha **Martes 4 Febrero 2014**
Hora 08:00 Hrs.
Agenda Presentación del Proyecto

Lugar Auditorio de la Municipalidad Distrital Santa Isabel de Sigvas
Fecha **Miércoles 5 Febrero 2014**
Hora 08.00 Hrs.
Agenda Presentación del proyecto

Lugar Auditorio de la Municipalidad Distrital de Quilca
Fecha **Jueves 6 Febrero 2014**
Hora 08:00 Hrs.
Agenda Presentación del proyecto

Lugar Auditorio de la Municipalidad Distrital San Juan de Sigvas
Fecha **Viernes 7 de febrero 2014**
Hora 08.00 Hrs.
Agenda Presentación del proyecto

Agradeciendo se sirva hacer extensiva la invitación a la población de su distrito, le renuevo los sentimientos de mi especial consideración y estima.

Atentamente.



GOBIERNO REGIONAL DE AREQUIPA

Ing. L. Ramiro Pastor Baldorago
Gerente Regional de Agricultura

RPB/gnv.



Arequipa, 24 de Enero del 2014

Oficio 007-2014-GRA-GRAG-ORR.PP.II

Señor

Fernando Valencia Tapia
Presidente Comisión de Regantes San Juan de Sigwas
Distrito de San Juan de Sigwas

Asunto : Talleres participativos Proyecto Majes-Sigwas. Etapa II Fase 2

Tengo el agrado de dirigirme a usted, a fin de convocar a los Talleres Participativos que se realizarán los días 4,5,6 y 7 de febrero 2014, en el marco de la elaboración del Estudio de Impacto Ambiental del proyecto Majes Sigwas, Etapa II, Fase 2, de conformidad con lo establecido en el reglamento Ambiental para las actividades del Sector Agrario (D.S.Nro. 019-2009-MINAM), y en el Reglamento de Participación Ciudadana para la Evaluación, Aprobación y Seguimiento de Instrumentos de Gestión Ambiental del Sector Agrario (D.S. No. 018-2012-AG).

A continuación presentamos los datos del evento, esperando contar con su importante participación

Lugar Auditorio de la Municipalidad Distrital de Santa Rita de Sigwas
Fecha **Martes 4 Febrero 2014**
Hora 08:00 Hrs.
Agenda Presentación del Proyecto

Lugar Auditorio de la Municipalidad Distrital Santa Isabel de Sigwas
Fecha **Miércoles 5 Febrero 2014**
Hora 08.00 Hrs.
Agenda Presentación del proyecto

Lugar Auditorio de la Municipalidad Distrital de Quilca
Fecha **Jueves 6 Febrero 2014**
Hora 08:00 Hrs.
Agenda Presentación del proyecto

Lugar Auditorio de la Municipalidad Distrital San Juan de Sigwas
Fecha **Viernes 7 de febrero 2014**
Hora 08.00 Hrs.
Agenda Presentación del proyecto

Agradeciendo se sirva hacer extensiva la invitación a la población de su distrito, le renuevo los sentimientos de mi especial consideración y estima.

Atentamente.



GOBIERNO REGIONAL DE AREQUIPA

[Firma manuscrita]
Ing. L. Ramiro Pastor Baldarrago
Gerente Regional de Agricultura

RPB/gnv.

25
30-01-14
12:27 pm



Arequipa, 24 de Enero del 2014

Oficio 007-2014-GRA-GRAG-ORR.PP.II

Señora
Yesenia Yésica Mollo Centeno
Presidenta Comité Vaso de Leche Alto Siguan
Distrito de San Juan de Siguan

Asunto : Talleres participativos Proyecto Majes-Siguan. Etapa II Fase 2

Tengo el agrado de dirigirme a usted, a fin de convocar a los Talleres Participativos que se realizarán los días 4,5,6 y 7 de febrero 2014, en el marco de la elaboración del Estudio de Impacto Ambiental del proyecto Majes Siguan, Etapa II, Fase 2, de conformidad con lo establecido en el reglamento Ambiental para las actividades del Sector Agrario (D.S.Nro. 019-2009-MINAM), y en el Reglamento de Participación Ciudadana para la Evaluación, Aprobación y Seguimiento de Instrumentos de Gestión Ambiental del Sector Agrario (D.S. No. 018-2012-AG).

A continuación presentamos los datos del evento, esperando contar con su importante participación

Lugar Auditorio de la Municipalidad Distrital de Santa Rita de Siguan
Fecha **Martes 4 Febrero 2014**
Hora 08:00 Hrs.
Agenda Presentación del Proyecto

Lugar Auditorio de la Municipalidad Distrital Santa Isabel de Siguan
Fecha **Miércoles 5 Febrero 2014**
Hora 08.00 Hrs.
Agenda Presentación del proyecto

Lugar Auditorio de la Municipalidad Distrital de Quilca
Fecha **Jueves 6 Febrero 2014**
Hora 08:00 Hrs.
Agenda Presentación del proyecto

Lugar Auditorio de la Municipalidad Distrital San Juan de Siguan
Fecha **Viernes 7 de febrero 2014**
Hora 08.00 Hrs.
Agenda Presentación del proyecto

Agradeciendo se sirva hacer extensiva la invitación a la población de su distrito, le renuevo los sentimientos de mi especial consideración y estima.



Atentamente.

GOBIERNO REGIONAL DE AREQUIPA

Ing. L. Karuro Pastor Baldarrago
Gerente Regional de Agricultura

[Firma manuscrita]
2014 - 2014

RPB/gnv.



Arequipa, 24 de Enero del 2014

Oficio 007-2014-GRA-GRAG-ORR.PP.II

Señor
Guillermo Pucho Mamani
Gobernador Dirección General de Gobierno Interior
Santa Isabel de Siguas

Asunto : Talleres participativos Proyecto Majes-Siguas. Etapa II Fase 2
Tengo el agrado de dirigirme a usted, a fin de convocar a los Talleres Participativos que se realizarán los días 4,5,6 y 7 de febrero 2014, en el marco de la elaboración del Estudio de Impacto Ambiental del proyecto Majes Siguas, Etapa II, Fase 2, de conformidad con lo establecido en el reglamento Ambiental para las actividades del Sector Agrario (D.S.Nro. 019-2009-MINAM), y en el Reglamento de Participación Ciudadana para la Evaluación, Aprobación y Seguimiento de Instrumentos de Gestión Ambiental del Sector Agrario (D.S. No. 018-2012-AG).
A continuación presentamos los datos del evento, esperando contar con su importante participación

Lugar Auditorio de la Municipalidad Distrital de Santa Rita de Siguas
Fecha **Martes 4 Febrero 2014**
Hora 08:00 Hrs.
Agenda Presentación del Proyecto

Lugar Auditorio de la Municipalidad Distrital Santa Isabel de Siguas
Fecha **Miércoles 5 Febrero 2014**
Hora 08.00 Hrs.
Agenda Presentación del proyecto

Lugar Auditorio de la Municipalidad Distrital de Quilca
Fecha **Jueves 6 Febrero 2014**
Hora 08:00 Hrs.
Agenda Presentación del proyecto


Lugar Auditorio de la Municipalidad Distrital San Juan de Siguas
Fecha **Viernes 7 de febrero 2014**
Hora 08.00 Hrs.
Agenda Presentación del proyecto


Agradeciendo se sirva hacer extensiva la invitación a la población de su distrito, le renuevo los sentimientos de mi especial consideración y estima.

Atentamente.



GOBIERNO REGIONAL DE AREQUIPA


Ing. L. Ramiro Pastor Baldarrago
Gerente Regional de Agricultura


R.d. 30.01.14

RPB/gnv.



Arequipa, 24 de Enero del 2014

Oficio 007-2014-GRA-GRAG-ORR.PP.II

Señor
Segundo Emiliano Condori Condori
Presidente A.H. Los Geranios
Distrito de San Juan de Siguas

Asunto : Talleres participativos Proyecto Majes-Siguas. Etapa II Fase 2

Tengo el agrado de dirigirme a usted, a fin de convocar a los Talleres Participativos que se realizarán los días 4,5,6 y 7 de febrero 2014, en el marco de la elaboración del Estudio de Impacto Ambiental del proyecto Majes Siguas, Etapa II, Fase 2, de conformidad con lo establecido en el reglamento Ambiental para las actividades del Sector Agrario (D.S.Nro. 019-2009-MINAM), y en el Reglamento de Participación Ciudadana para la Evaluación, Aprobación y Seguimiento de Instrumentos de Gestión Ambiental del Sector Agrario (D.S. No. 018-2012-AG).

A continuación presentamos los datos del evento, esperando contar con su importante participación

Lugar Auditorio de la Municipalidad Distrital de Santa Rita de Siguas
Fecha **Martes 4 Febrero 2014**
Hora 08:00 Hrs.
Agenda Presentación del Proyecto

Lugar Auditorio de la Municipalidad Distrital Santa Isabel de Siguas
Fecha **Miércoles 5 Febrero 2014**
Hora 08.00 Hrs.
Agenda Presentación del proyecto

Lugar Auditorio de la Municipalidad Distrital de Quilca
Fecha **Jueves 6 Febrero 2014**
Hora 08:00 Hrs.
Agenda Presentación del proyecto

Lugar Auditorio de la Municipalidad Distrital San Juan de Siguas
Fecha **Viernes 7 de febrero 2014**
Hora 08.00 Hrs.
Agenda Presentación del proyecto

Agradeciendo se sirva hacer extensiva la invitación a la población de su distrito, le renuevo los sentimientos de mi especial consideración y estima.

Atentamente.



GOBIERNO REGIONAL DE AREQUIPA

Ing. L. Rámpico Pastor Baldarrago
Gerente Regional de Agricultura

30/01/14

RPB/gnv.



Arequipa, 24 de Enero del 2014

Oficio 007-2014-GRA-GRAG-ORR.PP.II

Señora

MARCELYNA DEJAZ

Presidenta Comedor popular Los Geranios
Distrito de San Juan de Siguan

Asunto :

Talleres participativos Proyecto Majes-Siguas. Etapa II Fase 2

Tengo el agrado de dirigirme a usted, a fin de convocar a los Talleres Participativos que se realizarán los días 4,5,6 y 7 de febrero 2014, en el marco de la elaboración del Estudio de Impacto Ambiental del proyecto Majes Siguan, Etapa II, Fase 2, de conformidad con lo establecido en el reglamento Ambiental para las actividades del Sector Agrario (D.S.No. 019-2009-MINAM), y en el Reglamento de Participación Ciudadana para la Evaluación, Aprobación y Seguimiento de Instrumentos de Gestión Ambiental del Sector Agrario (D.S. No. 018-2012-AG).

A continuación presentamos los datos del evento, esperando contar con su importante participación

Lugar Auditorio de la Municipalidad Distrital de Santa Rita de Siguan

Fecha **Martes 4 Febrero 2014**

Hora 08:00 Hrs.

Agenda Presentación del Proyecto

Lugar Auditorio de la Municipalidad Distrital Santa Isabel de Siguan

Fecha **Miércoles 5 Febrero 2014**

Hora 08.00 Hrs.

Agenda Presentación del proyecto

Lugar Auditorio de la Municipalidad Distrital de Quilca

Fecha **Jueves 6 Febrero 2014**

Hora 08:00 Hrs.

Agenda Presentación del proyecto

Lugar Auditorio de la Municipalidad Distrital San Juan de Siguan

Fecha **Viernes 7 de febrero 2014**

Hora 08.00 Hrs.

Agenda Presentación del proyecto

Agradeciendo se sirva hacer extensiva la invitación a la población de su distrito, le renuevo los sentimientos de mi especial consideración y estima.



Atentamente.

GOBIERNO REGIONAL DE AREQUIPA

[Firma manuscrita]
Ing. L. Ramiro Pastor Baldarrago
Gerente Regional de Agricultura

[Firma manuscrita]
Victoria RP
30-01-2014

RPB/gnv.



Arequipa, 24 de Enero del 2014

Oficio 007-2014-GRA-GRAG-ORR.PP.II

Señor

Lic. Jorge Bautista Soto

Director IE. 40072 San Juan de Sigwas

Distrito de San Juan de Sigwas

Asunto : Talleres participativos Proyecto Majes-Sigwas. Etapa II Fase 2

Tengo el agrado de dirigirme a usted, a fin de convocar a los Talleres Participativos que se realizarán los días 4,5,6 y 7 de febrero 2014, en el marco de la elaboración del Estudio de Impacto Ambiental del proyecto Majes Sigwas, Etapa II, Fase 2, de conformidad con lo establecido en el reglamento Ambiental para las actividades del Sector Agrario (D.S.Nro. 019-2009-MINAM), y en el Reglamento de Participación Ciudadana para la Evaluación, Aprobación y Seguimiento de Instrumentos de Gestión Ambiental del Sector Agrario (D.S. No. 018-2012-AG).

A continuación presentamos los datos del evento, esperando contar con su importante participación

Lugar Auditorio de la Municipalidad Distrital de Santa Rita de Sigwas

Fecha **Martes 4 Febrero 2014**

Hora 08:00 Hrs.

Agenda Presentación del Proyecto

Lugar Auditorio de la Municipalidad Distrital Santa Isabel de Sigwas

Fecha **Miércoles 5 Febrero 2014**

Hora 08.00 Hrs.

Agenda Presentación del proyecto

Lugar Auditorio de la Municipalidad Distrital de Quilca

Fecha **Jueves 6 Febrero 2014**

Hora 08:00 Hrs.

Agenda Presentación del proyecto

Lugar Auditorio de la Municipalidad Distrital San Juan de Sigwas

Fecha **Viernes 7 de febrero 2014**

Hora 08.00 Hrs.

Agenda Presentación del proyecto

Agradeciendo se sirva hacer extensiva la invitación a la población de su distrito, le renuevo los sentimientos de mi especial consideración y estima.

Atentamente.



GOBIERNO REGIONAL DE AREQUIPA

Ing. L. Ramiro Pastor Baldarrago
Gerente Regional de Agricultura

RPB/gnv.



Arequipa, 24 de Enero del 2014

Oficio 007-2014-GRA-GRAG-ORR.PP.II

Señor

Lic. Jorge Bautista Soto

Director IE. 40072 San Juan de Sigvas

Distrito de San Juan de Sigvas

Asunto : Talleres participativos Proyecto Majes-Sigvas. Etapa II Fase 2

Tengo el agrado de dirigirme a usted, a fin de convocar a los Talleres Participativos que se realizarán los días 4,5,6 y 7 de febrero 2014, en el marco de la elaboración del Estudio de Impacto Ambiental del proyecto Majes Sigvas, Etapa II, Fase 2, de conformidad con lo establecido en el reglamento Ambiental para las actividades del Sector Agrario (D.S.Nro. 019-2009-MINAM), y en el Reglamento de Participación Ciudadana para la Evaluación, Aprobación y Seguimiento de Instrumentos de Gestión Ambiental del Sector Agrario (D.S. No. 018-2012-AG).

A continuación presentamos los datos del evento, esperando contar con su importante participación

Lugar Auditorio de la Municipalidad Distrital de Santa Rita de Sigvas

Fecha **Martes 4 Febrero 2014**

Hora 08:00 Hrs.

Agenda Presentación del Proyecto

Lugar Auditorio de la Municipalidad Distrital Santa Isabel de Sigvas

Fecha **Miércoles 5 Febrero 2014**

Hora 08.00 Hrs.

Agenda Presentación del proyecto

Lugar Auditorio de la Municipalidad Distrital de Quilca

Fecha **Jueves 6 Febrero 2014**

Hora 08:00 Hrs.

Agenda Presentación del proyecto

Lugar Auditorio de la Municipalidad Distrital San Juan de Sigvas

Fecha **Viernes 7 de febrero 2014**

Hora 08.00 Hrs.

Agenda Presentación del proyecto

Agradeciendo se sirva hacer extensiva la invitación a la población de su distrito, le renuevo los sentimientos de mi especial consideración y estima.

Atentamente.



GOBIERNO REGIONAL DE AREQUIPA

Ing. L. Ramiro Pastor Baldamago
Gerente Regional de Agricultura

RPB/gnv.



Arequipa, 24 de Enero del 2014

Oficio 007-2014-GRA-GRAG-ORR,PP.II

Señora

JUEZ DE PAZ
RENE GOLES PONCE

Distrito de San Juan de Siguan

Asunto : Talleres participativos Proyecto Majes-Siguan. Etapa II Fase 2

Tengo el agrado de dirigirme a usted, a fin de convocar a los Talleres Participativos que se realizarán los días 4,5,6 y 7 de febrero 2014, en el marco de la elaboración del Estudio de Impacto Ambiental del proyecto Majes Siguan, Etapa II, Fase 2, de conformidad con lo establecido en el reglamento Ambiental para las actividades del Sector Agrario (D.S.Nro. 019-2009-MINAM), y en el Reglamento de Participación Ciudadana para la Evaluación, Aprobación y Seguimiento de Instrumentos de Gestión Ambiental del Sector Agrario (D.S. No. 018-2012-AG).

A continuación presentamos los datos del evento, esperando contar con su importante participación

Lugar Auditorio de la Municipalidad Distrital de Santa Rita de Siguan

Fecha **Martes 4 Febrero 2014**

Hora 08:00 Hrs.

Agenda Presentación del Proyecto

Lugar Auditorio de la Municipalidad Distrital Santa Isabel de Siguan

Fecha **Miércoles 5 Febrero 2014**

Hora 08.00 Hrs.

Agenda Presentación del proyecto

Lugar Auditorio de la Municipalidad Distrital de Quilca

Fecha **Jueves 6 Febrero 2014**

Hora 08:00 Hrs.

Agenda Presentación del proyecto

Lugar Auditorio de la Municipalidad Distrital San Juan de Siguan

Fecha **Viernes 7 de febrero 2014**

Hora 08.00 Hrs.

Agenda Presentación del proyecto

Agradeciendo se sirva hacer extensiva la invitación a la población de su distrito, le renuevo los sentimientos de mi especial consideración y estima.

Atentamente.

GOBIERNO REGIONAL DE AREQUIPA

L. Ramiro Pastor Beldarrago
Gerente Regional de Agricultura

RPB/gnv.

20-01-2014



Arequipa, 24 de Enero del 2014

Oficio 007-2014-GRA-GRAG-ORR.PP.II

Señora
Heber Quintanilla Carazas
Comisaria de la Comisaría
Distrito de San Juan de Siguas

Asunto : Talleres participativos Proyecto Majes-Siguas. Etapa II Fase 2
Tengo el agrado de dirigirme a usted, a fin de convocar a los Talleres Participativos que se realizarán los días 4,5,6 y 7 de febrero 2014, en el marco de la elaboración del Estudio de Impacto Ambiental del proyecto Majes Siguas, Etapa II, Fase 2, de conformidad con lo establecido en el reglamento Ambiental para las actividades del Sector Agrario (D.S.Nro. 019-2009-MINAM), y en el Reglamento de Participación Ciudadana para la Evaluación, Aprobación y Seguimiento de Instrumentos de Gestión Ambiental del Sector Agrario (D.S. No. 018-2012-AG).

A continuación presentamos los datos del evento, esperando contar con su importante participación

Lugar Auditorio de la Municipalidad Distrital de Santa Rita de Siguas
Fecha **Martes 4 Febrero 2014**
Hora 08:00 Hrs.
Agenda Presentación del Proyecto

Lugar Auditorio de la Municipalidad Distrital Santa Isabel de Siguas
Fecha **Miércoles 5 Febrero 2014**
Hora 08.00 Hrs.
Agenda Presentación del proyecto

Lugar Auditorio de la Municipalidad Distrital de Quilca
Fecha **Jueves 6 Febrero 2014**
Hora 08:00 Hrs.
Agenda Presentación del proyecto

Lugar Auditorio de la Municipalidad Distrital San Juan de Siguas
Fecha **Viernes 7 de febrero 2014**
Hora 08.00 Hrs.
Agenda Presentación del proyecto

Agradeciendo se sirva hacer extensiva la invitación a la población de su distrito, le renuevo los sentimientos de mi especial consideración y estima.

Atentamente.



GOBIERNO REGIONAL DE AREQUIPA

[Firma]
Ing. L. Raimiro Pastor Baldarrago
Gerente Regional de Agricultura



H: 11:25 RPB/gnv.

F: 30-ENE-2014



Arequipa, 24 de Enero del 2014

Oficio 007-2014-GRA-GRAG-ORR.PP.II

Señor
Herminio Pacheco vera
Alcalde Municipalidad Distrital
Santa Isabel de Siguan

MUNICIPALIDAD DISTRITAL	
SANTA ISABEL DE SIGUAN	
MESA DE PARTES	
Reg. N°	064
Fecha	30 ENE 2014
Firma	

Asunto : Talleres participativos Proyecto Majes-Siguan. Etapa II Fase 2
Tengo el agrado de dirigirme a usted, a fin de convocar a los Talleres Participativos que se realizarán los días 4,5,6 y 7 de febrero 2014, en el marco de la elaboración del Estudio de Impacto Ambiental del proyecto Majes Siguan, Etapa II, Fase 2, de conformidad con lo establecido en el reglamento Ambiental para las actividades del Sector Agrario (D.S.Nro. 019-2009-MINAM), y en el Reglamento de Participación Ciudadana para la Evaluación, Aprobación y Seguimiento de Instrumentos de Gestión Ambiental del Sector Agrario (D.S. No. 018-2012-AG).

A continuación presentamos los datos del evento, esperando contar con su importante participación

Lugar Auditorio de la Municipalidad Distrital de Santa Rita de Siguan
Fecha **Martes 4 Febrero 2014**
Hora 08:00 Hrs.
Agenda Presentación del Proyecto

Lugar Auditorio de la Municipalidad Distrital Santa Isabel de Siguan
Fecha **Miércoles 5 Febrero 2014**
Hora 08.00 Hrs.
Agenda Presentación del proyecto

Lugar Auditorio de la Municipalidad Distrital de Quilca
Fecha **Jueves 6 Febrero 2014**
Hora 08:00 Hrs.
Agenda Presentación del proyecto

Lugar Auditorio de la Municipalidad Distrital San Juan de Siguan
Fecha **Viernes 7 de febrero 2014**
Hora 08.00 Hrs.
Agenda Presentación del proyecto

Agradeciendo se sirva hacer extensiva la invitación a la población de su distrito, le renuevo los sentimientos de mi especial consideración y estima.

Atentamente.



GOBIERNO REGIONAL DE AREQUIPA

Ing. L. Ramiro Pastor Baldarrago
Gerente Regional de Agricultura

RPB/gnv.



Arequipa, 24 de Enero del 2014

Oficio 007-2014-GRA-GRAG-ORR.PP.II

Señora
Ivón Tejada de García
Directora Puesto de Salud Pitay Ranchería
Santa Isabel de Siguas

Asunto : **Talleres participativos Proyecto Majes-Siguas. Etapa II Fase 2**
Tengo el agrado de dirigirme a usted, a fin de convocar a los Talleres Participativos que se realizarán los días 4,5,6 y 7 de febrero 2014, en el marco de la elaboración del Estudio de Impacto Ambiental del proyecto Majes Siguas, Etapa II, Fase 2, de conformidad con lo establecido en el reglamento Ambiental para las actividades del Sector Agrario (D.S.Nro. 019-2009-MINAM), y en el Reglamento de Participación Ciudadana para la Evaluación, Aprobación y Seguimiento de Instrumentos de Gestión Ambiental del Sector Agrario (D.S. No. 018-2012-AG).

A continuación presentamos los datos del evento, esperando contar con su importante participación

Lugar Auditorio de la Municipalidad Distrital de Santa Rita de Siguas
Fecha **Martes 4 Febrero 2014**
Hora 08:00 Hrs.
Agenda Presentación del Proyecto

Lugar Auditorio de la Municipalidad Distrital Santa Isabel de Siguas
Fecha **Miércoles 5 Febrero 2014**
Hora 08.00 Hrs.
Agenda Presentación del proyecto

Lugar Auditorio de la Municipalidad Distrital de Quilca
Fecha **Jueves 6 Febrero 2014**
Hora 08:00 Hrs.
Agenda Presentación del proyecto

Lugar Auditorio de la Municipalidad Distrital San Juan de Siguas
Fecha **Viernes 7 de febrero 2014**
Hora 08.00 Hrs.
Agenda Presentación del proyecto

Agradeciendo se sirva hacer extensiva la invitación a la población de su distrito, le renuevo los sentimientos de mi especial consideración y estima.

Atentamente.



GOBIERNO REGIONAL DE AREQUIPA

Ing. L. Ramiro Pastor Baldarrago
Gerente Regional de Agricultura

RPB/gnv.



Arequipa, 24 de Enero del 2014

Oficio 007-2014-GRA-GRAG-ORR.PP.II

Señor
Director Centro de Salud
Santa Isabel de Sigwas

Asunto : Talleres participativos Proyecto Majes-Siguas. Etapa II Fase 2
Tengo el agrado de dirigirme a usted, a fin de convocar a los Talleres Participativos que se realizarán los días 4,5,6 y 7 de febrero 2014, en el marco de la elaboración del Estudio de Impacto Ambiental del proyecto Majes Sigwas, Etapa II, Fase 2, de conformidad con lo establecido en el reglamento Ambiental para las actividades del Sector Agrario (D.S.Nro. 019-2009-MINAM), y en el Reglamento de Participación Ciudadana para la Evaluación, Aprobación y Seguimiento de Instrumentos de Gestión Ambiental del Sector Agrario (D.S. No. 018-2012-AG).
A continuación presentamos los datos del evento, esperando contar con su importante participación

Lugar Auditorio de la Municipalidad Distrital de Santa Rita de Sigwas
Fecha **Martes 4 Febrero 2014**
Hora 08:00 Hrs.
Agenda Presentación del Proyecto

Lugar Auditorio de la Municipalidad Distrital Santa Isabel de Sigwas
Fecha **Miércoles 5 Febrero 2014**
Hora 08.00 Hrs.
Agenda Presentación del proyecto

Lugar Auditorio de la Municipalidad Distrital de Quilca
Fecha **Jueves 6 Febrero 2014**
Hora 08:00 Hrs.
Agenda Presentación del proyecto

Lugar Auditorio de la Municipalidad Distrital San Juan de Sigwas
Fecha **Viernes 7 de febrero 2014**
Hora 08.00 Hrs.
Agenda Presentación del proyecto

Agradeciendo se sirva hacer extensiva la invitación a la población de su distrito, le renuevo los sentimientos de mi especial consideración y estima.

Atentamente.



GOBIERNO REGIONAL DE AREQUIPA

Ing. L. Ramiro Pastor Beldarrago
Gerente Regional de Agricultura

GOBIERNO REGIONAL DE SALUD
RED DE SALUD AREQUIPA
M.I. CENTRO DE SALUD SANTA ISABEL DE SIGUAS

Dr. Andrés Antahuara Carrión
CMP 60008

RPB/gnv.



Arequipa, 24 de Enero del 2014

Oficio 007-2014-GRA-GRAG-ORR.PP.II

Señor
Máximo Chuquicondor Llanos
Presidente Santa Isabel de Hungría
Santa Isabel de Sigwas

Asunto : Talleres participativos Proyecto Majes-Siguas. Etapa II Fase 2
Tengo el agrado de dirigirme a usted, a fin de convocar a los Talleres Participativos que se realizarán los días 4,5,6 y 7 de febrero 2014, en el marco de la elaboración del Estudio de Impacto Ambiental del proyecto Majes Sigwas, Etapa II, Fase 2, de conformidad con lo establecido en el reglamento Ambiental para las actividades del Sector Agrario (D.S.Nro. 019-2009-MINAM), y en el Reglamento de Participación Ciudadana para la Evaluación, Aprobación y Seguimiento de Instrumentos de Gestión Ambiental del Sector Agrario (D.S. No. 018-2012-AG).

A continuación presentamos los datos del evento, esperando contar con su importante participación

Lugar Auditorio de la Municipalidad Distrital de Santa Rita de Sigwas
Fecha **Martes 4 Febrero 2014**
Hora 08:00 Hrs.
Agenda Presentación del Proyecto

Lugar Auditorio de la Municipalidad Distrital Santa Isabel de Sigwas
Fecha **Miércoles 5 Febrero 2014**
Hora 08.00 Hrs.
Agenda Presentación del proyecto

Lugar Auditorio de la Municipalidad Distrital de Quilca
Fecha **Jueves 6 Febrero 2014**
Hora 08:00 Hrs.
Agenda Presentación del proyecto

Lugar Auditorio de la Municipalidad Distrital San Juan de Sigwas
Fecha **Viernes 7 de febrero 2014**
Hora 08.00 Hrs.
Agenda Presentación del proyecto

Agradeciendo se sirva hacer extensiva la invitación a la población de su distrito, le renuevo los sentimientos de mi especial consideración y estima.

Atentamente.

30/01/2014



GOBIERNO REGIONAL DE AREQUIPA

Ing. L. Ramiro Pastor Baldarrago
Gerente Regional de Agricultura

RPB/gnv.



Arequipa, 24 de Enero del 2014

Oficio 007-2014-GRA-GRAG-ORR.PP.II

Señor
Director Puesto de Salud Sondor
Santa Isabel de Sigwas

Asunto : Talleres participativos Proyecto Majes-Siguas. Etapa II Fase 2

Tengo el agrado de dirigirme a usted, a fin de convocar a los Talleres Participativos que se realizarán los días 4,5,6 y 7 de febrero 2014, en el marco de la elaboración del Estudio de Impacto Ambiental del proyecto Majes Sigwas, Etapa II, Fase 2, de conformidad con lo establecido en el reglamento Ambiental para las actividades del Sector Agrario (D.S.Nro. 019-2009-MINAM), y en el Reglamento de Participación Ciudadana para la Evaluación, Aprobación y Seguimiento de Instrumentos de Gestión Ambiental del Sector Agrario (D.S. No. 018-2012-AG).

A continuación presentamos los datos del evento, esperando contar con su importante participación

Lugar Auditorio de la Municipalidad Distrital de Santa Rita de Sigwas
Fecha **Martes 4 Febrero 2014**
Hora 08:00 Hrs.
Agenda Presentación del Proyecto

Lugar Auditorio de la Municipalidad Distrital Santa Isabel de Sigwas
Fecha **Miércoles 5 Febrero 2014**
Hora 08.00 Hrs.
Agenda Presentación del proyecto

Lugar Auditorio de la Municipalidad Distrital de Quilca
Fecha **Jueves 6 Febrero 2014**
Hora 08:00 Hrs.
Agenda Presentación del proyecto

Lugar Auditorio de la Municipalidad Distrital San Juan de Sigwas
Fecha **Viernes 7 de febrero 2014**
Hora 08.00 Hrs.
Agenda Presentación del proyecto

Agradeciendo se sirva hacer extensiva la invitación a la población de su distrito, le renuevo los sentimientos de mi especial consideración y estima.

Atentamente.



GOBIERNO REGIONAL DE AREQUIPA

Ing. L. Ramiro Pastor Baldarrago
Gerente Regional de Agricultura

30/01/2014

RPB/gnv.



Arequipa, 24 de Enero del 2014

Oficio 007-2014-GRA-GRAG-ORR.PP.II

Señor
Elard Jesús Valencia Tapia
Presidente Comisión de Regantes del Sub Sector de Riego
Santa Isabel de Sigwas

Asunto : **Talleres participativos Proyecto Majes-Siguas. Etapa II Fase 2**
Tengo el agrado de dirigirme a usted, a fin de convocar a los Talleres Participativos que se realizarán los días 4,5,6 y 7 de febrero 2014, en el marco de la elaboración del Estudio de Impacto Ambiental del proyecto Majes Sigwas, Etapa II, Fase 2, de conformidad con lo establecido en el reglamento Ambiental para las actividades del Sector Agrario (D.S.Nro. 019-2009-MINAM), y en el Reglamento de Participación Ciudadana para la Evaluación, Aprobación y Seguimiento de Instrumentos de Gestión Ambiental del Sector Agrario (D.S. No. 018-2012-AG).

A continuación presentamos los datos del evento, esperando contar con su importante participación

Lugar Auditorio de la Municipalidad Distrital de Santa Rita de Sigwas
Fecha **Martes 4 Febrero 2014**
Hora 08:00 Hrs.
Agenda Presentación del Proyecto

Lugar Auditorio de la Municipalidad Distrital Santa Isabel de Sigwas
Fecha **Miércoles 5 Febrero 2014**
Hora 08.00 Hrs.
Agenda Presentación del proyecto

Lugar Auditorio de la Municipalidad Distrital de Quilca
Fecha **Jueves 6 Febrero 2014**
Hora 08:00 Hrs.
Agenda Presentación del proyecto

Lugar Auditorio de la Municipalidad Distrital San Juan de Sigwas
Fecha **Viernes 7 de febrero 2014**
Hora 08.00 Hrs.
Agenda Presentación del proyecto

Agradeciendo se sirva hacer extensiva la invitación a la población de su distrito, le renuevo los sentimientos de mi especial consideración y estima.

Atentamente.



GOBIERNO REGIONAL DE AREQUIPA

Ing. L. Ramiro Pastor Baldarrago
Gerente Regional de Agricultura

31-01-14
RPB/gnv.



Arequipa, 24 de Enero del 2014

Oficio 007-2014-GRA-GRAG-ORR.PP.II

Señora
Ana Claudia Vilca Cárdenas
Directora Instituto Educativo 40187 Caracharma
Santa Isabel de Sigwas

Asunto : Talleres participativos Proyecto Majes-Sigwas. Etapa II Fase 2
Tengo el agrado de dirigirme a usted, a fin de convocar a los Talleres Participativos que se realizarán los días 4,5,6 y 7 de febrero 2014, en el marco de la elaboración del Estudio de Impacto Ambiental del proyecto Majes Sigwas, Etapa II, Fase 2, de conformidad con lo establecido en el reglamento Ambiental para las actividades del Sector Agrario (D.S.Nro. 019-2009-MINAM), y en el Reglamento de Participación Ciudadana para la Evaluación, Aprobación y Seguimiento de Instrumentos de Gestión Ambiental del Sector Agrario (D.S. No. 018-2012-AG).

A continuación presentamos los datos del evento, esperando contar con su importante participación

Lugar Auditorio de la Municipalidad Distrital de Santa Rita de Sigwas
Fecha **Martes 4 Febrero 2014**
Hora 08:00 Hrs.
Agenda Presentación del Proyecto

Lugar Auditorio de la Municipalidad Distrital Santa Isabel de Sigwas
Fecha **Miércoles 5 Febrero 2014**
Hora 08.00 Hrs.
Agenda Presentación del proyecto

Lugar Auditorio de la Municipalidad Distrital de Quilca
Fecha **Jueves 6 Febrero 2014**
Hora 08:00 Hrs.
Agenda Presentación del proyecto

Lugar Auditorio de la Municipalidad Distrital San Juan de Sigwas
Fecha **Viernes 7 de febrero 2014**
Hora 08.00 Hrs.
Agenda Presentación del proyecto

Agradeciendo se sirva hacer extensiva la invitación a la población de su distrito, le renuevo los sentimientos de mi especial consideración y estima.

Atentamente.



GOBIERNO REGIONAL DE AREQUIPA

Ing. L. Ramiro Pastor Baldarrago
Gerente Regional de Agricultura

RPB/gnv.

30-01-2014



Arequipa, 24 de Enero del 2014

Oficio 007-2014-GRA-GRAG-ORR.PP.II

Señor
Angel Vilca Choquehuayta
Director Instituto Educativo 4007'0
Santa Isabel de Sigwas

Asunto : **Talleres participativos Proyecto Majes-Siguas. Etapa II Fase 2**

Tengo el agrado de dirigirme a usted, a fin de convocar a los Talleres Participativos que se realizarán los días 4,5,6 y 7 de febrero 2014, en el marco de la elaboración del Estudio de Impacto Ambiental del proyecto Majes Sigwas, Etapa II, Fase 2, de conformidad con lo establecido en el reglamento Ambiental para las actividades del Sector Agrario (D.S.Nro. 019-2009-MINAM), y en el Reglamento de Participación Ciudadana para la Evaluación, Aprobación y Seguimiento de Instrumentos de Gestión Ambiental del Sector Agrario (D.S. No. 018-2012-AG).

A continuación presentamos los datos del evento, esperando contar con su importante participación

Lugar Auditorio de la Municipalidad Distrital de Santa Rita de Sigwas

Fecha **Martes 4 Febrero 2014**

Hora 08:00 Hrs.

Agenda Presentación del Proyecto

Lugar Auditorio de la Municipalidad Distrital Santa Isabel de Sigwas

Fecha **Miércoles 5 Febrero 2014**

Hora 08.00 Hrs.

Agenda Presentación del proyecto

Lugar Auditorio de la Municipalidad Distrital de Quilca

Fecha **Jueves 6 Febrero 2014**

Hora 08:00 Hrs.

Agenda Presentación del proyecto

Lugar Auditorio de la Municipalidad Distrital San Juan de Sigwas

Fecha **Viernes 7 de febrero 2014**

Hora 08.00 Hrs.

Agenda Presentación del proyecto

Agradeciendo se sirva hacer extensiva la invitación a la población de su distrito, le renuevo los sentimientos de mi especial consideración y estima.

Atentamente.



GOBIERNO REGIONAL DE AREQUIPA

Ing. L. Ramiro Pastor Baldarrago
Gerente Regional de Agricultura

RPB/gnv.



Arequipa, 24 de Enero del 2014

Oficio 007-2014-GRA-GRAG-ORR.PP.II

Señor
Angel Vilca Choquehuayta
Director Instituto Educativo 4007'0
Santa Isabel de Sigwas

Asunto : **Talleres participativos Proyecto Majes-Siguas. Etapa II Fase 2**
Tengo el agrado de dirigirme a usted, a fin de convocar a los Talleres Participativos que se realizarán los días 4,5,6 y 7 de febrero 2014, en el marco de la elaboración del Estudio de Impacto Ambiental del proyecto Majes Sigwas, Etapa II, Fase 2, de conformidad con lo establecido en el reglamento Ambiental para las actividades del Sector Agrario (D.S.Nro. 019-2009-MINAM), y en el Reglamento de Participación Ciudadana para la Evaluación, Aprobación y Seguimiento de Instrumentos de Gestión Ambiental del Sector Agrario (D.S. No. 018-2012-AG).

A continuación presentamos los datos del evento, esperando contar con su importante participación

Lugar Auditorio de la Municipalidad Distrital de Santa Rita de Sigwas
Fecha **Martes 4 Febrero 2014**
Hora 08:00 Hrs.
Agenda Presentación del Proyecto

Lugar Auditorio de la Municipalidad Distrital Santa Isabel de Sigwas
Fecha **Miércoles 5 Febrero 2014**
Hora 08.00 Hrs.
Agenda Presentación del proyecto

Lugar Auditorio de la Municipalidad Distrital de Quilca
Fecha **Jueves 6 Febrero 2014**
Hora 08:00 Hrs.
Agenda Presentación del proyecto

Lugar Auditorio de la Municipalidad Distrital San Juan de Sigwas
Fecha **Viernes 7 de febrero 2014**
Hora 08.00 Hrs.
Agenda Presentación del proyecto

Agradeciendo se sirva hacer extensiva la invitación a la población de su distrito, le renuevo los sentimientos de mi especial consideración y estima.

Atentamente.



GOBIERNO REGIONAL DE AREQUIPA

Ing. L. Ramiro Pastor Baldarrago
Gerente Regional de Agricultura

RPB/gnv.



Arequipa, 24 de Enero del 2014

Oficio 007-2014-GRA-GRAG-ORR.PP.II

Señor
Presidente Residencial Pitay
Santa Isabel de Siguas

Asunto : Talleres participativos Proyecto Majes-Siguas. Etapa II Fase 2

Tengo el agrado de dirigirme a usted, a fin de convocar a los Talleres Participativos que se realizarán los días 4,5,6 y 7 de febrero 2014, en el marco de la elaboración del Estudio de Impacto Ambiental del proyecto Majes Siguas, Etapa II, Fase 2, de conformidad con lo establecido en el reglamento Ambiental para las actividades del Sector Agrario (D.S.Nro. 019-2009-MINAM), y en el Reglamento de Participación Ciudadana para la Evaluación, Aprobación y Seguimiento de Instrumentos de Gestión Ambiental del Sector Agrario (D.S. No. 018-2012-AG).

A continuación presentamos los datos del evento, esperando contar con su importante participación

Lugar Auditorio de la Municipalidad Distrital de Santa Rita de Siguas

Fecha **Martes 4 Febrero 2014**

Hora 08:00 Hrs.

Agenda Presentación del Proyecto

Lugar Auditorio de la Municipalidad Distrital Santa Isabel de Siguas

Fecha **Miércoles 5 Febrero 2014**

Hora 08.00 Hrs.

Agenda Presentación del proyecto

Lugar Auditorio de la Municipalidad Distrital de Quilca

Fecha **Jueves 6 Febrero 2014**

Hora 08:00 Hrs.

Agenda Presentación del proyecto

Lugar Auditorio de la Municipalidad Distrital San Juan de Siguas

Fecha **Viernes 7 de febrero 2014**

Hora 08.00 Hrs.

Agenda Presentación del proyecto

Agradeciendo se sirva hacer extensiva la invitación a la población de su distrito, le renuevo los sentimientos de mi especial consideración y estima.

Atentamente.



GOBIERNO REGIONAL DE AREQUIPA

Ing. L. Raimiro Pastor Baldarrago
Gerente Regional de Agricultura

RPB/gnv.



Arequipa, 24 de Enero del 2014

Oficio 007-2014-GRA-GRAG-ORR.PP.II

Señor
Presidente Residencial Pitay
Santa Isabel de Sigwas

Asunto : Talleres participativos Proyecto Majes-Sigwas. Etapa II Fase 2
Tengo el agrado de dirigirme a usted, a fin de convocar a los Talleres Participativos que se realizarán los días 4,5,6 y 7 de febrero 2014, en el marco de la elaboración del Estudio de Impacto Ambiental del proyecto Majes Sigwas, Etapa II, Fase 2, de conformidad con lo establecido en el reglamento Ambiental para las actividades del Sector Agrario (D.S.Nro. 019-2009-MINAM), y en el Reglamento de Participación Ciudadana para la Evaluación, Aprobación y Seguimiento de Instrumentos de Gestión Ambiental del Sector Agrario (D.S. No. 018-2012-AG).

A continuación presentamos los datos del evento, esperando contar con su importante participación

Lugar Auditorio de la Municipalidad Distrital de Santa Rita de Sigwas
Fecha **Martes 4 Febrero 2014**
Hora 08:00 Hrs.
Agenda Presentación del Proyecto

Lugar Auditorio de la Municipalidad Distrital Santa Isabel de Sigwas
Fecha **Miércoles 5 Febrero 2014**
Hora 08.00 Hrs.
Agenda Presentación del proyecto

Lugar Auditorio de la Municipalidad Distrital de Quilca
Fecha **Jueves 6 Febrero 2014**
Hora 08:00 Hrs.
Agenda Presentación del proyecto

Lugar Auditorio de la Municipalidad Distrital San Juan de Sigwas
Fecha **Viernes 7 de febrero 2014**
Hora 08.00 Hrs.
Agenda Presentación del proyecto

Agradeciendo se sirva hacer extensiva la invitación a la población de su distrito, le renuevo los sentimientos de mi especial consideración y estima.

Atentamente.



GOBIERNO REGIONAL DE AREQUIPA

[Firma manuscrita]
Ing. L. Raúl Pastor Baldarago
Gerente Regional de Agricultura

RPB/gnv.



Arequipa, 24 de Enero del 2014

Oficio 007-2014-GRA-GRAG-ORR.PP.II

Señora

Amanda Igidia Chilo Laucata
Presidente Asociación de Agricultores Andinos
Santa Isabel de Sigwas

Asunto : Talleres participativos Proyecto Majes-Sigwas. Etapa II Fase 2

Tengo el agrado de dirigirme a usted, a fin de convocar a los Talleres Participativos que se realizarán los días 4,5,6 y 7 de febrero 2014, en el marco de la elaboración del Estudio de Impacto Ambiental del proyecto Majes Sigwas, Etapa II, Fase 2, de conformidad con lo establecido en el reglamento Ambiental para las actividades del Sector Agrario (D.S.Nro. 019-2009-MINAM), y en el Reglamento de Participación Ciudadana para la Evaluación, Aprobación y Seguimiento de Instrumentos de Gestión Ambiental del Sector Agrario (D.S. No. 018-2012-AG).

A continuación presentamos los datos del evento, esperando contar con su importante participación

Lugar Auditorio de la Municipalidad Distrital de Santa Rita de Sigwas

Fecha **Martes 4 Febrero 2014**

Hora 08:00 Hrs.

Agenda Presentación del Proyecto

Lugar Auditorio de la Municipalidad Distrital Santa Isabel de Sigwas

Fecha **Miércoles 5 Febrero 2014**

Hora 08.00 Hrs.

Agenda Presentación del proyecto

Lugar Auditorio de la Municipalidad Distrital de Quilca

Fecha **Jueves 6 Febrero 2014**

Hora 08:00 Hrs.

Agenda Presentación del proyecto

Lugar Auditorio de la Municipalidad Distrital San Juan de Sigwas

Fecha **Viernes 7 de febrero 2014**

Hora 08.00 Hrs.

Agenda Presentación del proyecto

Agradeciendo se sirva hacer extensiva la invitación a la población de su distrito, le renuevo los sentimientos de mi especial consideración y estima.

Atentamente.



GOBIERNO REGIONAL AREQUIPA
[Firma manuscrita]
M. L. Luciano Pastor Beltrán
Gerente Regional de Agricultura

RPB/gnv.



Arequipa, 24 de Enero del 2014

Oficio 007-2014-GRA-GRAG-ORR.PP.II

Señora
Amanda Igidia Chilo Laucata
Presidente Asociación de Agricultores Andinos
Santa Isabel de Siguas

Asunto : **Talleres participativos Proyecto Majes-Siguas. Etapa II Fase 2**

Tengo el agrado de dirigirme a usted, a fin de convocar a los Talleres Participativos que se realizarán los días 4,5,6 y 7 de febrero 2014, en el marco de la elaboración del Estudio de Impacto Ambiental del proyecto Majes Siguas, Etapa II, Fase 2, de conformidad con lo establecido en el reglamento Ambiental para las actividades del Sector Agrario (D.S.Nro. 019-2009-MINAM), y en el Reglamento de Participación Ciudadana para la Evaluación, Aprobación y Seguimiento de Instrumentos de Gestión Ambiental del Sector Agrario (D.S. No. 018-2012-AG).

A continuación presentamos los datos del evento, esperando contar con su importante participación

Lugar Auditorio de la Municipalidad Distrital de Santa Rita de Siguas
Fecha **Martes 4 Febrero 2014**
Hora 08:00 Hrs.
Agenda Presentación del Proyecto

Lugar Auditorio de la Municipalidad Distrital Santa Isabel de Siguas
Fecha **Miércoles 5 Febrero 2014**
Hora 08.00 Hrs.
Agenda Presentación del proyecto

Lugar Auditorio de la Municipalidad Distrital de Quilca
Fecha **Jueves 6 Febrero 2014**
Hora 08:00 Hrs.
Agenda Presentación del proyecto

Lugar Auditorio de la Municipalidad Distrital San Juan de Siguas
Fecha **Viernes 7 de febrero 2014**
Hora 08.00 Hrs.
Agenda Presentación del proyecto

Agradeciendo se sirva hacer extensiva la invitación a la población de su distrito, le renuevo los sentimientos de mi especial consideración y estima.

Atentamente.



GOBIERNO REGIONAL DE AREQUIPA

L. Ramiro Pastor Bakarrago
Gerente Regional de Agricultura

RPB/gnv.



Arequipa, 24 de Enero del 2014

Oficio 007-2014-GRA-GRAG-ORR.PP.II

Señora
Úrsula Juana Yucra Capacolla
Presidente Comedor Popular “Virgen de las Mercedes”
Santa Rita de Siguas

Asunto : Talleres participativos Proyecto Majes-Siguas. Etapa II Fase 2

Tengo el agrado de dirigirme a usted, a fin de convocar a los Talleres Participativos que se realizarán los días 4,5,6 y 7 de febrero 2014, en el marco de la elaboración del Estudio de Impacto Ambiental del proyecto Majes Siguas, Etapa II, Fase 2, de conformidad con lo establecido en el reglamento Ambiental para las actividades del Sector Agrario (D.S.Nro. 019-2009-MINAM), y en el Reglamento de Participación Ciudadana para la Evaluación, Aprobación y Seguimiento de Instrumentos de Gestión Ambiental del Sector Agrario (D.S. No. 018-2012-AG).

A continuación presentamos los datos del evento, esperando contar con su importante participación

Lugar Auditorio de la Municipalidad Distrital de Santa Rita de Siguas
Fecha **Martes 4 Febrero 2014**
Hora 08:00 Hrs.
Agenda Presentación del Proyecto

Lugar Auditorio de la Municipalidad Distrital Santa Isabel de Siguas
Fecha **Miércoles 5 Febrero 2014**
Hora 08.00 Hrs.
Agenda Presentación del proyecto

Lugar Auditorio de la Municipalidad Distrital de Quilca
Fecha **Jueves 6 Febrero 2014**
Hora 08:00 Hrs.
Agenda Presentación del proyecto

Lugar Auditorio de la Municipalidad Distrital San Juan de Siguas
Fecha **Viernes 7 de febrero 2014**
Hora 08.00 Hrs.
Agenda Presentación del proyecto

Agradeciendo se sirva hacer extensiva la invitación a la población de su distrito, le renuevo los sentimientos de mi especial consideración y estima.

Atentamente.



GOBIERNO REGIONAL DE AREQUIPA

[Handwritten signature]
Ing. L. Raimundo Pastor Baldarrago
Gerente Regional de Agricultura

[Handwritten signature]

28-01-2014

RPB/gnv.



Arequipa, 24 de Enero del 2014

Oficio 007-2014-GRA-GRAG-ORR.PP.II

Señor
Presidente AA.HH. Nueva Esperanza
Santa Rita de Sigwas

Asunto : Talleres participativos Proyecto Majes-Siguas. Etapa II Fase 2

Tengo el agrado de dirigirme a usted, a fin de convocar a los Talleres Participativos que se realizarán los días 4,5,6 y 7 de febrero 2014, en el marco de la elaboración del Estudio de Impacto Ambiental del proyecto Majes Sigwas, Etapa II, Fase 2, de conformidad con lo establecido en el reglamento Ambiental para las actividades del Sector Agrario (D.S.Nro. 019-2009-MINAM), y en el Reglamento de Participación Ciudadana para la Evaluación, Aprobación y Seguimiento de Instrumentos de Gestión Ambiental del Sector Agrario (D.S. No. 018-2012-AG).

A continuación presentamos los datos del evento, esperando contar con su importante participación

Lugar Auditorio de la Municipalidad Distrital de Santa Rita de Sigwas
Fecha **Martes 4 Febrero 2014**
Hora 08:00 Hrs.
Agenda Presentación del Proyecto

Lugar Auditorio de la Municipalidad Distrital Santa Isabel de Sigwas
Fecha **Miércoles 5 Febrero 2014**
Hora 08.00 Hrs.
Agenda Presentación del proyecto

Lugar Auditorio de la Municipalidad Distrital de Quilca
Fecha **Jueves 6 Febrero 2014**
Hora 08:00 Hrs.
Agenda Presentación del proyecto

Lugar Auditorio de la Municipalidad Distrital San Juan de Sigwas
Fecha **Viernes 7 de febrero 2014**
Hora 08.00 Hrs.
Agenda Presentación del proyecto

Agradeciendo se sirva hacer extensiva la invitación a la población de su distrito, le renuevo los sentimientos de mi especial consideración y estima.

Atentamente.



GOBIERNO REGIONAL DE AREQUIPA

[Handwritten Signature]
Dg. L. Ramiro Pastor Baldarrago
Gerente Regional de Agricultura

RPB/gnv.

[Handwritten Date]
28/01/14



Arequipa, 24 de Enero del 2014

Oficio 007-2014-GRA-GRAG-ORR.PP.II

Señor
Jhon Carti Sabala
Santa Rita de Sigwas

Asunto : Talleres participativos Proyecto Majes-Siguas. Etapa II Fase 2
Tengo el agrado de dirigirme a usted, a fin de convocar a los Talleres Participativos que se realizarán los días 4,5,6 y 7 de febrero 2014, en el marco de la elaboración del Estudio de Impacto Ambiental del proyecto Majes Sigwas, Etapa II, Fase 2, de conformidad con lo establecido en el reglamento Ambiental para las actividades del Sector Agrario (D.S.Nro. 019-2009-MINAM), y en el Reglamento de Participación Ciudadana para la Evaluación, Aprobación y Seguimiento de Instrumentos de Gestión Ambiental del Sector Agrario (D.S. No. 018-2012-AG).
A continuación presentamos los datos del evento, esperando contar con su importante participación

Lugar Auditorio de la Municipalidad Distrital de Santa Rita de Sigwas
Fecha **Martes 4 Febrero 2014**
Hora 08:00 Hrs.
Agenda Presentación del Proyecto

Lugar Auditorio de la Municipalidad Distrital Santa Isabel de Sigwas
Fecha **Miércoles 5 Febrero 2014**
Hora 08.00 Hrs.
Agenda Presentación del proyecto

Lugar Auditorio de la Municipalidad Distrital de Quilca
Fecha **Jueves 6 Febrero 2014**
Hora 08:00 Hrs.
Agenda Presentación del proyecto

Lugar Auditorio de la Municipalidad Distrital San Juan de Sigwas
Fecha **Viernes 7 de febrero 2014**
Hora 08.00 Hrs.
Agenda Presentación del proyecto

Agradeciendo se sirva hacer extensiva la invitación a la población de su distrito, le renuevo los sentimientos de mi especial consideración y estima.



Atentamente.

GOBIERNO REGIONAL DE AREQUIPA

Ing. L. Remiro Pastor Baldarrago
Gerente Regional de Agricultura

RPB/gnv.



Arequipa, 24 de Enero del 2014

Oficio 007-2014-GRA-GRAG-ORR.PP.II

Señor
Presidente Pueblo Tradicional
Santa Rita de Sigwas

Asunto : Talleres participativos Proyecto Majes-Sigwas. Etapa II Fase 2
Tengo el agrado de dirigirme a usted, a fin de convocar a los Talleres Participativos que se realizarán los días 4,5,6 y 7 de febrero 2014, en el marco de la elaboración del Estudio de Impacto Ambiental del proyecto Majes Sigwas, Etapa II, Fase 2, de conformidad con lo establecido en el reglamento Ambiental para las actividades del Sector Agrario (D.S.Nro. 019-2009-MINAM), y en el Reglamento de Participación Ciudadana para la Evaluación, Aprobación y Seguimiento de Instrumentos de Gestión Ambiental del Sector Agrario (D.S. No. 018-2012-AG).

A continuación presentamos los datos del evento, esperando contar con su importante participación

Lugar Auditorio de la Municipalidad Distrital de Santa Rita de Sigwas
Fecha **Martes 4 Febrero 2014**
Hora 08:00 Hrs.
Agenda Presentación del Proyecto

Lugar Auditorio de la Municipalidad Distrital Santa Isabel de Sigwas
Fecha **Miércoles 5 Febrero 2014**
Hora 08.00 Hrs.
Agenda Presentación del proyecto

Lugar Auditorio de la Municipalidad Distrital de Quilca
Fecha **Jueves 6 Febrero 2014**
Hora 08:00 Hrs.
Agenda Presentación del proyecto

Lugar Auditorio de la Municipalidad Distrital San Juan de Sigwas
Fecha **Viernes 7 de febrero 2014**
Hora 08.00 Hrs.
Agenda Presentación del proyecto

Agradeciendo se sirva hacer extensiva la invitación a la población de su distrito, le renuevo los sentimientos de mi especial consideración y estima.

Atentamente.



GOBIERNO REGIONAL DE AREQUIPA

Ing. L. Ramiro Pastor Baldarraga
Gerente Regional de Agricultura

RPB/gnv.



Arequipa, 24 de Enero del 2014

Oficio 007-2014-GRA-GRAG-ORR.PP.II

Señor
Augusto Gilardi
Parte Alta
Santa Rita de Sigwas

Asunto : Talleres participativos Proyecto Majes-Siguas. Etapa II Fase 2
Tengo el agrado de dirigirme a usted, a fin de convocar a los Talleres Participativos que se realizarán los días 4,5,6 y 7 de febrero 2014, en el marco de la elaboración del Estudio de Impacto Ambiental del proyecto Majes Sigwas, Etapa II, Fase 2, de conformidad con lo establecido en el reglamento Ambiental para las actividades del Sector Agrario (D.S.Nro. 019-2009-MINAM), y en el Reglamento de Participación Ciudadana para la Evaluación, Aprobación y Seguimiento de Instrumentos de Gestión Ambiental del Sector Agrario (D.S. No. 018-2012-AG).

A continuación presentamos los datos del evento, esperando contar con su importante participación

Lugar Auditorio de la Municipalidad Distrital de Santa Rita de Sigwas
Fecha **Martes 4 Febrero 2014**
Hora 08:00 Hrs.
Agenda Presentación del Proyecto

Lugar Auditorio de la Municipalidad Distrital Santa Isabel de Sigwas
Fecha **Miércoles 5 Febrero 2014**
Hora 08.00 Hrs.
Agenda Presentación del proyecto

Lugar Auditorio de la Municipalidad Distrital de Quilca
Fecha **Jueves 6 Febrero 2014**
Hora 08:00 Hrs.
Agenda Presentación del proyecto

Lugar Auditorio de la Municipalidad Distrital San Juan de Sigwas
Fecha **Viernes 7 de febrero 2014**
Hora 08.00 Hrs.
Agenda Presentación del proyecto

Agradeciendo se sirva hacer extensiva la invitación a la población de su distrito, le renuevo los sentimientos de mi especial consideración y estima.



Atentamente.

GOBIERNO REGIONAL DE AREQUIPA

[Firma manuscrita]
Ing. L. Ramón Pastor Baldarrago
Gerente Regional de Agricultura

*Recibido
28-01-2014*

RPB/gnv.



Arequipa, 24 de Enero del 2014

Oficio 007-2014-GRA-GRAG-ORR.PP.II

Señor
Luis Lozada Casapía AGRO PELL
Santa Rita de Sigwas

Asunto : Talleres participativos Proyecto Majes-Siguas. Etapa II Fase 2

Tengo el agrado de dirigirme a usted, a fin de convocar a los Talleres Participativos que se realizarán los días 4,5,6 y 7 de febrero 2014, en el marco de la elaboración del Estudio de Impacto Ambiental del proyecto Majes Sigwas, Etapa II, Fase 2, de conformidad con lo establecido en el reglamento Ambiental para las actividades del Sector Agrario (D.S.Nro. 019-2009-MINAM), y en el Reglamento de Participación Ciudadana para la Evaluación, Aprobación y Seguimiento de Instrumentos de Gestión Ambiental del Sector Agrario (D.S. No. 018-2012-AG).

A continuación presentamos los datos del evento, esperando contar con su importante participación

Lugar Auditorio de la Municipalidad Distrital de Santa Rita de Sigwas
Fecha **Martes 4 Febrero 2014**
Hora 08:00 Hrs.
Agenda Presentación del Proyecto

Lugar Auditorio de la Municipalidad Distrital Santa Isabel de Sigwas
Fecha **Miércoles 5 Febrero 2014**
Hora 08.00 Hrs.
Agenda Presentación del proyecto

Lugar Auditorio de la Municipalidad Distrital de Quilca
Fecha **Jueves 6 Febrero 2014**
Hora 08:00 Hrs.
Agenda Presentación del proyecto

Lugar Auditorio de la Municipalidad Distrital San Juan de Sigwas
Fecha **Viernes 7 de febrero 2014**
Hora 08.00 Hrs.
Agenda Presentación del proyecto

Agradeciendo se sirva hacer extensiva la invitación a la población de su distrito, le renuevo los sentimientos de mi especial consideración y estima.

Atentamente.



GOBIERNO REGIONAL DE AREQUIPA

Ing. L. Ramiro Pastor Baidarrago
Gerente Regional de Agricultura

13.07
24211483

28-01-2014

RPB/gnv.



Arequipa, 24 de Enero del 2014

Oficio 007-2014-GRA-GRAG-ORR.PP.II

Señor
Presidente AA.HH. 24 de Junio
Santa Rita de Sigwas

Asunto : Talleres participativos Proyecto Majes-Sigwas. Etapa II Fase 2

Tengo el agrado de dirigirme a usted, a fin de convocar a los Talleres Participativos que se realizarán los días 4,5,6 y 7 de febrero 2014, en el marco de la elaboración del Estudio de Impacto Ambiental del proyecto Majes Sigwas, Etapa II, Fase 2, de conformidad con lo establecido en el reglamento Ambiental para las actividades del Sector Agrario (D.S.Nro. 019-2009-MINAM), y en el Reglamento de Participación Ciudadana para la Evaluación, Aprobación y Seguimiento de Instrumentos de Gestión Ambiental del Sector Agrario (D.S. No. 018-2012-AG).

A continuación presentamos los datos del evento, esperando contar con su importante participación

Lugar Auditorio de la Municipalidad Distrital de Santa Rita de Sigwas
Fecha **Martes 4 Febrero 2014**
Hora 08:00 Hrs.
Agenda Presentación del Proyecto

Lugar Auditorio de la Municipalidad Distrital Santa Isabel de Sigwas
Fecha **Miércoles 5 Febrero 2014**
Hora 08.00 Hrs.
Agenda Presentación del proyecto

Lugar Auditorio de la Municipalidad Distrital de Quilca
Fecha **Jueves 6 Febrero 2014**
Hora 08:00 Hrs.
Agenda Presentación del proyecto

Lugar Auditorio de la Municipalidad Distrital San Juan de Sigwas
Fecha **Viernes 7 de febrero 2014**
Hora 08.00 Hrs.
Agenda Presentación del proyecto

Agradeciendo se sirva hacer extensiva la invitación a la población de su distrito, le renuevo los sentimientos de mi especial consideración y estima.

Atentamente.



GOBIERNO REGIONAL DE AREQUIPA

[Firma manuscrita]
Ing. L. Rodrigo Pastor Baldarrago
Gerente Regional de Agricultura

[Firma manuscrita]

DNI= 29333806

Juan Yanque Cealla

RPB/gnv.



Arequipa, 24 de Enero del 2014

Oficio 007-2014-GRA-GRAG-ORR.PP.II

Señor
Nick Robert Cajala Muñonca
Presidente Empresa Asociativa de Agroexportación
Santa Rita de Sigvas S:A.C

Asunto : Talleres participativos Proyecto Majes-Siguas. Etapa II Fase 2
Tengo el agrado de dirigirme a usted, a fin de convocar a los Talleres Participativos que se realizarán los días 4,5,6 y 7 de febrero 2014, en el marco de la elaboración del Estudio de Impacto Ambiental del proyecto Majes Sigvas, Etapa II, Fase 2, de conformidad con lo establecido en el reglamento Ambiental para las actividades del Sector Agrario (D.S.Nro. 019-2009-MINAM), y en el Reglamento de Participación Ciudadana para la Evaluación, Aprobación y Seguimiento de Instrumentos de Gestión Ambiental del Sector Agrario (D.S. No. 018-2012-AG).

A continuación presentamos los datos del evento, esperando contar con su importante participación

Lugar Auditorio de la Municipalidad Distrital de Santa Rita de Sigvas
Fecha **Martes 4 Febrero 2014**
Hora 08:00 Hrs.
Agenda Presentación del Proyecto

Lugar Auditorio de la Municipalidad Distrital Santa Isabel de Sigvas
Fecha **Miércoles 5 Febrero 2014**
Hora 08.00 Hrs.
Agenda Presentación del proyecto

Lugar Auditorio de la Municipalidad Distrital de Quilca
Fecha **Jueves 6 Febrero 2014**
Hora 08:00 Hrs.
Agenda Presentación del proyecto

Lugar Auditorio de la Municipalidad Distrital San Juan de Sigvas
Fecha **Viernes 7 de febrero 2014**
Hora 08.00 Hrs.
Agenda Presentación del proyecto

Agradeciendo se sirva hacer extensiva la invitación a la población de su distrito, le renuevo los sentimientos de mi especial consideración y estima.

Atentamente.



GOBIERNO REGIONAL DE AREQUIPA
[Firma]
Ing. L. Rawiro Pastor Baldarrago
Gerente Regional de Agricultura

RPB/gnv.

[Firma]
28/01/2014



Arequipa, 24 de Enero del 2014

Oficio 007-2014-GRA-GRAG-ORR.PP.II

Señores
DAMPER
Santa Rita de Sigwas

Asunto : Talleres participativos Proyecto Majes-Siguas. Etapa II Fase 2

Tengo el agrado de dirigirme a usted, a fin de convocar a los Talleres Participativos que se realizarán los días 4,5,6 y 7 de febrero 2014, en el marco de la elaboración del Estudio de Impacto Ambiental del proyecto Majes Sigwas, Etapa II, Fase 2, de conformidad con lo establecido en el reglamento Ambiental para las actividades del Sector Agrario (D.S.Nro. 019-2009-MINAM), y en el Reglamento de Participación Ciudadana para la Evaluación, Aprobación y Seguimiento de Instrumentos de Gestión Ambiental del Sector Agrario (D.S. No. 018-2012-AG).

A continuación presentamos los datos del evento, esperando contar con su importante participación

Lugar Auditorio de la Municipalidad Distrital de Santa Rita de Sigwas
Fecha **Martes 4 Febrero 2014**
Hora 08:00 Hrs.
Agenda Presentación del Proyecto

Lugar Auditorio de la Municipalidad Distrital Santa Isabel de Sigwas
Fecha **Miércoles 5 Febrero 2014**
Hora 08.00 Hrs.
Agenda Presentación del proyecto

Lugar Auditorio de la Municipalidad Distrital de Quilca
Fecha **Jueves 6 Febrero 2014**
Hora 08:00 Hrs.
Agenda Presentación del proyecto

Lugar Auditorio de la Municipalidad Distrital San Juan de Sigwas
Fecha **Viernes 7 de febrero 2014**
Hora 08.00 Hrs.
Agenda Presentación del proyecto

Agradeciendo se sirva hacer extensiva la invitación a la población de su distrito, le renuevo los sentimientos de mi especial consideración y estima.

Atentamente.



GOBIERNO REGIONAL DE AREQUIPA

Ing. L. Ramiro Pastor Baldarrago
Gerente Regional de Agricultura

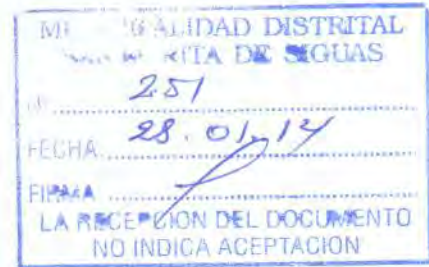
KPB/gnv.



Arequipa, 24 de Enero del 2014

Oficio 007-2014-GRA-GRAG-ORR.PP.II

Señor
Rufo Demetrio Minaya Contreras
Alcalde Municipalidad Distrital
Santa Rita de Sigwas



Asunto : Talleres participativos Proyecto Majes-Sigwas. Etapa II Fase 2

Tengo el agrado de dirigirme a usted, a fin de convocar a los Talleres Participativos que se realizarán los días 4,5,6 y 7 de febrero 2014, en el marco de la elaboración del Estudio de Impacto Ambiental del proyecto Majes Sigwas, Etapa II, Fase 2, de conformidad con lo establecido en el reglamento Ambiental para las actividades del Sector Agrario (D.S.Nro. 019-2009-MINAM), y en el Reglamento de Participación Ciudadana para la Evaluación, Aprobación y Seguimiento de Instrumentos de Gestión Ambiental del Sector Agrario (D.S. No. 018-2012-AG).

A continuación presentamos los datos del evento, esperando contar con su importante participación

Lugar Auditorio de la Municipalidad Distrital de Santa Rita de Sigwas
Fecha **Martes 4 Febrero 2014**
Hora 08:00 Hrs.
Agenda Presentación del Proyecto

Lugar Auditorio de la Municipalidad Distrital Santa Isabel de Sigwas
Fecha **Miércoles 5 Febrero 2014**
Hora 08.00 Hrs.
Agenda Presentación del proyecto

Lugar Auditorio de la Municipalidad Distrital de Quilca
Fecha **Jueves 6 Febrero 2014**
Hora 08:00 Hrs.
Agenda Presentación del proyecto

Lugar Auditorio de la Municipalidad Distrital San Juan de Sigwas
Fecha **Viernes 7 de febrero 2014**
Hora 08.00 Hrs.
Agenda Presentación del proyecto

Agradeciendo se sirva hacer extensiva la invitación a la población de su distrito, le renuevo los sentimientos de mi especial consideración y estima.

Atentamente.



GOBIERNO REGIONAL DE AREQUIPA

Ing. L. Rárico Pastor Baldarrago
Gerente Regional de Agricultura

RPB/gnv.



Arequipa, 24 de Enero del 2014

Oficio 007-2014-GRA-GRAG-ORR.PP.II

Señores
OPEN WORD
Santa Rita de Sigwas

Asunto : Talleres participativos Proyecto Majes-Sigwas. Etapa II Fase 2

Tengo el agrado de dirigirme a usted, a fin de convocar a los Talleres Participativos que se realizarán los días 4,5,6 y 7 de febrero 2014, en el marco de la elaboración del Estudio de Impacto Ambiental del proyecto Majes Sigwas, Etapa II, Fase 2, de conformidad con lo establecido en el reglamento Ambiental para las actividades del Sector Agrario (D.S.Nro. 019-2009-MINAM), y en el Reglamento de Participación Ciudadana para la Evaluación, Aprobación y Seguimiento de Instrumentos de Gestión Ambiental del Sector Agrario (D.S. No. 018-2012-AG).

A continuación presentamos los datos del evento, esperando contar con su importante participación

Lugar Auditorio de la Municipalidad Distrital de Santa Rita de Sigwas

Fecha **Martes 4 Febrero 2014**

Hora 08:00 Hrs.

Agenda Presentación del Proyecto

Lugar Auditorio de la Municipalidad Distrital Santa Isabel de Sigwas

Fecha **Miércoles 5 Febrero 2014**

Hora 08.00 Hrs.

Agenda Presentación del proyecto

Lugar Auditorio de la Municipalidad Distrital de Quilca

Fecha **Jueves 6 Febrero 2014**

Hora 08:00 Hrs.

Agenda Presentación del proyecto

Lugar Auditorio de la Municipalidad Distrital San Juan de Sigwas

Fecha **Viernes 7 de febrero 2014**

Hora 08.00 Hrs.

Agenda Presentación del proyecto

Agradeciendo se sirva hacer extensiva la invitación a la población de su distrito, le renuevo los sentimientos de mi especial consideración y estima.

Atentamente.



GOBIERNO REGIONAL DE AREQUIPA

Ing. L. Ramiro Pastor Baldarrago
Gerente Regional de Agricultura

Oda Sacayon
RPB/GRV



Arequipa, 24 de Enero del 2014

Oficio 007-2014-GRA-GRAG-ORR.PP.II

Señor
Ernesto Palo
Santa Rita de Sigwas

Asunto : **Talleres participativos Proyecto Majes-Sigwas. Etapa II Fase 2**
Tengo el agrado de dirigirme a usted, a fin de convocar a los Talleres Participativos que se realizarán los días 4,5,6 y 7 de febrero 2014, en el marco de la elaboración del Estudio de Impacto Ambiental del proyecto Majes Sigwas, Etapa II, Fase 2, de conformidad con lo establecido en el reglamento Ambiental para las actividades del Sector Agrario (D.S.Nro. 019-2009-MINAM), y en el Reglamento de Participación Ciudadana para la Evaluación, Aprobación y Seguimiento de Instrumentos de Gestión Ambiental del Sector Agrario (D.S. No. 018-2012-AG).

A continuación presentamos los datos del evento, esperando contar con su importante participación

Lugar Auditorio de la Municipalidad Distrital de Santa Rita de Sigwas
Fecha **Martes 4 Febrero 2014**
Hora 08:00 Hrs.
Agenda Presentación del Proyecto

Lugar Auditorio de la Municipalidad Distrital Santa Isabel de Sigwas
Fecha **Miércoles 5 Febrero 2014**
Hora 08.00 Hrs.
Agenda Presentación del proyecto

Lugar Auditorio de la Municipalidad Distrital de Quilca
Fecha **Jueves 6 Febrero 2014**
Hora 08:00 Hrs.
Agenda Presentación del proyecto

Lugar Auditorio de la Municipalidad Distrital San Juan de Sigwas
Fecha **Viernes 7 de febrero 2014**
Hora 08.00 Hrs.
Agenda Presentación del proyecto

Agradeciendo se sirva hacer extensiva la invitación a la población de su distrito, le renuevo los sentimientos de mi especial consideración y estima.

Atentamente.



GOBIERNO REGIONAL DE AREQUIPA

Ing. L. Ramiro Pastor Baldarrago
Gerente Regional de Agricultura

RPB/gnv.

28-01-14



Arequipa, 24 de Enero del 2014

Oficio 007-2014-GRA-GRAG-ORR.PP.II

Señor
Presidente AA.HH. Villa San Antonio
Santa Rita de Siguan

Asunto : Talleres participativos Proyecto Majes-Siguan. Etapa II Fase 2

Tengo el agrado de dirigirme a usted, a fin de convocar a los Talleres Participativos que se realizarán los días 4,5,6 y 7 de febrero 2014, en el marco de la elaboración del Estudio de Impacto Ambiental del proyecto Majes Siguan, Etapa II, Fase 2, de conformidad con lo establecido en el reglamento Ambiental para las actividades del Sector Agrario (D.S.Nro. 019-2009-MINAM), y en el Reglamento de Participación Ciudadana para la Evaluación, Aprobación y Seguimiento de Instrumentos de Gestión Ambiental del Sector Agrario (D.S. No. 018-2012-AG).

A continuación presentamos los datos del evento, esperando contar con su importante participación

Lugar Auditorio de la Municipalidad Distrital de Santa Rita de Siguan
Fecha **Martes 4 Febrero 2014**
Hora 08:00 Hrs.
Agenda Presentación del Proyecto

Lugar Auditorio de la Municipalidad Distrital Santa Isabel de Siguan
Fecha **Miércoles 5 Febrero 2014**
Hora 08.00 Hrs.
Agenda Presentación del proyecto

Lugar Auditorio de la Municipalidad Distrital de Quilca
Fecha **Jueves 6 Febrero 2014**
Hora 08:00 Hrs.
Agenda Presentación del proyecto

Lugar Auditorio de la Municipalidad Distrital San Juan de Siguan
Fecha **Viernes 7 de febrero 2014**
Hora 08.00 Hrs.
Agenda Presentación del proyecto

Agradeciendo se sirva hacer extensiva la invitación a la población de su distrito, le renuevo los sentimientos de mi especial consideración y estima.



Atentamente.

GOBIERNO REGIONAL DE AREQUIPA

Ing. L. Ramiro Pastor Baldarrago
Gerente Regional de Agricultura

28 01 2014

RPB/gnv.



Arequipa, 24 de Enero del 2014

Oficio 007-2014-GRA-GRAG-ORR.PP.II

Señor
Miguel Salas Gonzáles AGRO MELL
Santa Rita de Sigwas

Asunto : **Talleres participativos Proyecto Majes-Siguas. Etapa II Fase 2**
Tengo el agrado de dirigirme a usted, a fin de convocar a los Talleres Participativos que se realizarán los días 4,5,6 y 7 de febrero 2014, en el marco de la elaboración del Estudio de Impacto Ambiental del proyecto Majes Sigwas, Etapa II, Fase 2, de conformidad con lo establecido en el reglamento Ambiental para las actividades del Sector Agrario (D.S.Nro. 019-2009-MINAM), y en el Reglamento de Participación Ciudadana para la Evaluación, Aprobación y Seguimiento de Instrumentos de Gestión Ambiental del Sector Agrario (D.S. No. 018-2012-AG).

A continuación presentamos los datos del evento, esperando contar con su importante participación

Lugar Auditorio de la Municipalidad Distrital de Santa Rita de Sigwas
Fecha **Martes 4 Febrero 2014**
Hora 08:00 Hrs.
Agenda Presentación del Proyecto

Lugar Auditorio de la Municipalidad Distrital Santa Isabel de Sigwas
Fecha **Miércoles 5 Febrero 2014**
Hora 08.00 Hrs.
Agenda Presentación del proyecto

Lugar Auditorio de la Municipalidad Distrital de Quilca
Fecha **Jueves 6 Febrero 2014**
Hora 08:00 Hrs.
Agenda Presentación del proyecto

Lugar Auditorio de la Municipalidad Distrital San Juan de Sigwas
Fecha **Viernes 7 de febrero 2014**
Hora 08.00 Hrs.
Agenda Presentación del proyecto

Agradeciendo se sirva hacer extensiva la invitación a la población de su distrito, le renuevo los sentimientos de mi especial consideración y estima.

Atentamente.



GOBIERNO REGIONAL DE AREQUIPA

Ing. L. Ramiro Pastor Baldarrago
Gerente Regional de Agricultura



RPB/gnv.



Arequipa, 24 de Enero del 2014

Oficio 007-2014-GRA-GRAG-ORR.PP.II

Señor
Giani Simoni
Agrícolas Santa María
Santa Rita de Sigwas

Asunto : Talleres participativos Proyecto Majes-Siguas. Etapa II Fase 2
Tengo el agrado de dirigirme a usted, a fin de convocar a los Talleres Participativos que se realizarán los días 4,5,6 y 7 de febrero 2014, en el marco de la elaboración del Estudio de Impacto Ambiental del proyecto Majes Sigwas, Etapa II, Fase 2, de conformidad con lo establecido en el reglamento Ambiental para las actividades del Sector Agrario (D.S.Nro. 019-2009-MINAM), y en el Reglamento de Participación Ciudadana para la Evaluación, Aprobación y Seguimiento de Instrumentos de Gestión Ambiental del Sector Agrario (D.S. No. 018-2012-AG).

A continuación presentamos los datos del evento, esperando contar con su importante participación

Lugar Auditorio de la Municipalidad Distrital de Santa Rita de Sigwas
Fecha **Martes 4 Febrero 2014**
Hora 08:00 Hrs.
Agenda Presentación del Proyecto

Lugar Auditorio de la Municipalidad Distrital Santa Isabel de Sigwas
Fecha **Miércoles 5 Febrero 2014**
Hora 08.00 Hrs.
Agenda Presentación del proyecto

Lugar Auditorio de la Municipalidad Distrital de Quilca
Fecha **Jueves 6 Febrero 2014**
Hora 08:00 Hrs.
Agenda Presentación del proyecto

Lugar Auditorio de la Municipalidad Distrital San Juan de Sigwas
Fecha **Viernes 7 de febrero 2014**
Hora 08.00 Hrs.
Agenda Presentación del proyecto

Agradeciendo se sirva hacer extensiva la invitación a la población de su distrito, le renuevo los sentimientos de mi especial consideración y estima.



Atentamente.

GOBIERNO REGIONAL DE AREQUIPA

Ing. L. Rómulo Pastor Baldaño
Gerente Regional de Agricultura

28-01-14.
44043367.

RPB/gnv.



Arequipa, 24 de Enero del 2014

Oficio 007-2014-GRA-GRAG-ORR.PP.II

Señor
Enrique Lozada Casapía
Fundo América
Santa Rita de Sigwas

Asunto : Talleres participativos Proyecto Majes-Siguas. Etapa II Fase 2
Tengo el agrado de dirigirme a usted, a fin de convocar a los Talleres Participativos que se realizarán los días 4,5,6 y 7 de febrero 2014, en el marco de la elaboración del Estudio de Impacto Ambiental del proyecto Majes Sigwas, Etapa II, Fase 2, de conformidad con lo establecido en el reglamento Ambiental para las actividades del Sector Agrario (D.S.Nro. 019-2009-MINAM), y en el Reglamento de Participación Ciudadana para la Evaluación, Aprobación y Seguimiento de Instrumentos de Gestión Ambiental del Sector Agrario (D.S. No. 018-2012-AG).

A continuación presentamos los datos del evento, esperando contar con su importante participación

Lugar Auditorio de la Municipalidad Distrital de Santa Rita de Sigwas
Fecha **Martes 4 Febrero 2014**
Hora 08:00 Hrs.
Agenda Presentación del Proyecto

Lugar Auditorio de la Municipalidad Distrital Santa Isabel de Sigwas
Fecha **Miércoles 5 Febrero 2014**
Hora 08.00 Hrs.
Agenda Presentación del proyecto

Lugar Auditorio de la Municipalidad Distrital de Quilca
Fecha **Jueves 6 Febrero 2014**
Hora 08:00 Hrs.
Agenda Presentación del proyecto

Lugar Auditorio de la Municipalidad Distrital San Juan de Sigwas
Fecha **Viernes 7 de febrero 2014**
Hora 08.00 Hrs.
Agenda Presentación del proyecto

Agradeciendo se sirva hacer extensiva la invitación a la población de su distrito, le renuevo los sentimientos de mi especial consideración y estima.

Atentamente.



GOBIERNO REGIONAL DE AREQUIPA

Ing. L. Ramiro Pastor Baldarrago
Gerente Regional de Agricultura

[Firma manuscrita]
28-01-14
29 486344

RPB/gnv.



Arequipa, 24 de Enero del 2014

Oficio 007-2014-GRA-GRAG-ORR.PP.II

Señor
Presidente AA.HH. Virgen de la Candelaria
Santa Rita de Siguan

Asunto : Talleres participativos Proyecto Majes-Siguan. Etapa II Fase 2
Tengo el agrado de dirigirme a usted, a fin de convocar a los Talleres Participativos que se realizarán los días 4,5,6 y 7 de febrero 2014, en el marco de la elaboración del Estudio de Impacto Ambiental del proyecto Majes Siguan, Etapa II, Fase 2, de conformidad con lo establecido en el reglamento Ambiental para las actividades del Sector Agrario (D.S.Nro. 019-2009-MINAM), y en el Reglamento de Participación Ciudadana para la Evaluación, Aprobación y Seguimiento de Instrumentos de Gestión Ambiental del Sector Agrario (D.S. No. 018-2012-AG).

A continuación presentamos los datos del evento, esperando contar con su importante participación

Lugar Auditorio de la Municipalidad Distrital de Santa Rita de Siguan
Fecha **Martes 4 Febrero 2014**
Hora 08:00 Hrs.
Agenda Presentación del Proyecto

Lugar Auditorio de la Municipalidad Distrital Santa Isabel de Siguan
Fecha **Miércoles 5 Febrero 2014**
Hora 08.00 Hrs.
Agenda Presentación del proyecto

Lugar Auditorio de la Municipalidad Distrital de Quilca
Fecha **Jueves 6 Febrero 2014**
Hora 08:00 Hrs.
Agenda Presentación del proyecto

Lugar Auditorio de la Municipalidad Distrital San Juan de Siguan
Fecha **Viernes 7 de febrero 2014**
Hora 08.00 Hrs.
Agenda Presentación del proyecto

Agradeciendo se sirva hacer extensiva la invitación a la población de su distrito, le renuevo los sentimientos de mi especial consideración y estima.

Atentamente.



GOBIERNO REGIONAL DE AREQUIPA

[Firma manuscrita]
Ing. L. Ramiro Pastor Beldarrago
Gerente Regional de Agricultura

[Firma manuscrita]

RPB/gnv.

Daniel Ayansuar 6
29485596



Arequipa, 24 de Enero del 2014

Oficio 007-2014-GRA-GRAG-ORR.PP.II

Señor
Hernán Palo
Santa Rita de Sigwas

Asunto : Talleres participativos Proyecto Majes-Sigwas. Etapa II Fase 2
Tengo el agrado de dirigirme a usted, a fin de convocar a los Talleres Participativos que se realizarán los días 4,5,6 y 7 de febrero 2014, en el marco de la elaboración del Estudio de Impacto Ambiental del proyecto Majes Sigwas, Etapa II, Fase 2, de conformidad con lo establecido en el reglamento Ambiental para las actividades del Sector Agrario (D.S.Nro. 019-2009-MINAM), y en el Reglamento de Participación Ciudadana para la Evaluación, Aprobación y Seguimiento de Instrumentos de Gestión Ambiental del Sector Agrario (D.S. No. 018-2012-AG).
A continuación presentamos los datos del evento, esperando contar con su importante participación

Lugar Auditorio de la Municipalidad Distrital de Santa Rita de Sigwas
Fecha **Martes 4 Febrero 2014**
Hora 08:00 Hrs.
Agenda Presentación del Proyecto

Lugar Auditorio de la Municipalidad Distrital Santa Isabel de Sigwas
Fecha **Miércoles 5 Febrero 2014**
Hora 08.00 Hrs.
Agenda Presentación del proyecto

Lugar Auditorio de la Municipalidad Distrital de Quilca
Fecha **Jueves 6 Febrero 2014**
Hora 08:00 Hrs.
Agenda Presentación del proyecto

Lugar Auditorio de la Municipalidad Distrital San Juan de Sigwas
Fecha **Viernes 7 de febrero 2014**
Hora 08.00 Hrs.
Agenda Presentación del proyecto

Agradeciendo se sirva hacer extensiva la invitación a la población de su distrito, le renuevo los sentimientos de mi especial consideración y estima.

Atentamente.



GOBIERNO REGIONAL DE AREQUIPA

Ing. L. Ramiro Pastor Baldarrago
Gerente Regional de Agricultura

[Firma manuscrita]
40812842

RPB/gnv.



Arequipa, 24 de Enero del 2014

Oficio 007-2014-GRA-GRAG-ORR.PP.II

Señor
Daniel Lozada
Ganadera Santa Gabriela
Santa Rita de Sigvas

Asunto : **Talleres participativos Proyecto Majes-Sigvas. Etapa II Fase 2**
Tengo el agrado de dirigirme a usted, a fin de convocar a los Talleres Participativos que se realizarán los días 4,5,6 y 7 de febrero 2014, en el marco de la elaboración del Estudio de Impacto Ambiental del proyecto Majes Sigvas, Etapa II, Fase 2, de conformidad con lo establecido en el reglamento Ambiental para las actividades del Sector Agrario (D.S.Nro. 019-2009-MINAM), y en el Reglamento de Participación Ciudadana para la Evaluación, Aprobación y Seguimiento de Instrumentos de Gestión Ambiental del Sector Agrario (D.S. No. 018-2012-AG).

A continuación presentamos los datos del evento, esperando contar con su importante participación

Lugar Auditorio de la Municipalidad Distrital de Santa Rita de Sigvas
Fecha **Martes 4 Febrero 2014**
Hora 08:00 Hrs.
Agenda Presentación del Proyecto

Lugar Auditorio de la Municipalidad Distrital Santa Isabel de Sigvas
Fecha **Miércoles 5 Febrero 2014**
Hora 08.00 Hrs.
Agenda Presentación del proyecto

Lugar Auditorio de la Municipalidad Distrital de Quilca
Fecha **Jueves 6 Febrero 2014**
Hora 08:00 Hrs.
Agenda Presentación del proyecto

Lugar Auditorio de la Municipalidad Distrital San Juan de Sigvas
Fecha **Viernes 7 de febrero 2014**
Hora 08.00 Hrs.
Agenda Presentación del proyecto

Agradeciendo se sirva hacer extensiva la invitación a la población de su distrito, le renuevo los sentimientos de mi especial consideración y estima.

Atentamente.



GOBIERNO REGIONAL DE AREQUIPA

Ing. L. Ramiro Pastor Baldarrago
Gerente Regional de Agricultura

RPB/gnv.



Arequipa, 24 de Enero del 2014

Oficio 007-2014-GRA-GRAG-ORR.PP.II

Señor
Cirilo Casimiro Torres Huamani
Gobernador / Dirección General Gobierno Interior
Santa Rita de Sigwas

Asunto : Talleres participativos Proyecto Majes-Siguas. Etapa II Fase 2

Tengo el agrado de dirigirme a usted, a fin de convocar a los Talleres Participativos que se realizarán los días 4,5,6 y 7 de febrero 2014, en el marco de la elaboración del Estudio de Impacto Ambiental del proyecto Majes Sigwas, Etapa II, Fase 2, de conformidad con lo establecido en el reglamento Ambiental para las actividades del Sector Agrario (D.S.Nro. 019-2009-MINAM), y en el Reglamento de Participación Ciudadana para la Evaluación, Aprobación y Seguimiento de Instrumentos de Gestión Ambiental del Sector Agrario (D.S. No. 018-2012-AG).

A continuación presentamos los datos del evento, esperando contar con su importante participación

Lugar Auditorio de la Municipalidad Distrital de Santa Rita de Sigwas
Fecha **Martes 4 Febrero 2014**
Hora 08:00 Hrs.
Agenda Presentación del Proyecto

Lugar Auditorio de la Municipalidad Distrital Santa Isabel de Sigwas
Fecha **Miércoles 5 Febrero 2014**
Hora 08.00 Hrs.
Agenda Presentación del proyecto

Lugar Auditorio de la Municipalidad Distrital de Quilca
Fecha **Jueves 6 Febrero 2014**
Hora 08:00 Hrs.
Agenda Presentación del proyecto

Lugar Auditorio de la Municipalidad Distrital San Juan de Sigwas
Fecha **Viernes 7 de febrero 2014**
Hora 08.00 Hrs.
Agenda Presentación del proyecto

Agradeciendo se sirva hacer extensiva la invitación a la población de su distrito, le renuevo los sentimientos de mi especial consideración y estima.

Atentamente.



GOBIERNO REGIONAL DE AREQUIPA

Ing. L. Ramiro Pastor Baldarrago
Gerente Regional de Agricultura



RPB/gnv.

Reubals
28/01/14
Ms 5:57 pm



Arequipa, 24 de Enero del 2014

Oficio 007-2014-GRA-GRAG-ORR.PP.II

Señor
Director Centro Asistencial Posta Médica
Santa Rita de Sigwas

Asunto : Talleres participativos Proyecto Majes-Sigwas. Etapa II Fase 2

Tengo el agrado de dirigirme a usted, a fin de convocar a los Talleres Participativos que se realizarán los días 4,5,6 y 7 de febrero 2014, en el marco de la elaboración del Estudio de Impacto Ambiental del proyecto Majes Sigwas, Etapa II, Fase 2, de conformidad con lo establecido en el reglamento Ambiental para las actividades del Sector Agrario (D.S.Nro. 019-2009-MINAM), y en el Reglamento de Participación Ciudadana para la Evaluación, Aprobación y Seguimiento de Instrumentos de Gestión Ambiental del Sector Agrario (D.S. No. 018-2012-AG).

A continuación presentamos los datos del evento, esperando contar con su importante participación

Lugar Auditorio de la Municipalidad Distrital de Santa Rita de Sigwas
Fecha **Martes 4 Febrero 2014**
Hora 08:00 Hrs.
Agenda Presentación del Proyecto

Lugar Auditorio de la Municipalidad Distrital Santa Isabel de Sigwas
Fecha **Miércoles 5 Febrero 2014**
Hora 08.00 Hrs.
Agenda Presentación del proyecto

Lugar Auditorio de la Municipalidad Distrital de Quilca
Fecha **Jueves 6 Febrero 2014**
Hora 08:00 Hrs.
Agenda Presentación del proyecto

Lugar Auditorio de la Municipalidad Distrital San Juan de Sigwas
Fecha **Viernes 7 de febrero 2014**
Hora 08.00 Hrs.
Agenda Presentación del proyecto

Agradeciendo se sirva hacer extensiva la invitación a la población de su distrito, le renuevo los sentimientos de mi especial consideración y estima.

Atentamente.



GOBIERNO REGIONAL DE AREQUIPA

[Firma manuscrita]
Ing. L. Ramiro Pastor Baldarrago
Gerente Regional de Agricultura

[Firma manuscrita]
Angel S. Mamani Ruelos
MEDICO CIRUJANO
C.M.P. 84206
R.M. SANTA RITA
M. Salud

RPB/gnv.

[Firma manuscrita]
Revisado
28/01/2014.



Arequipa, 24 de Enero del 2014

Oficio 007-2014-GRA-GRAG-ORR.PP.II

Señor
Adolfo Rivera Llerena
Comisario de la Comisaría
Santa Rita de Sigwas

Asunto : Talleres participativos Proyecto Majes-Sigwas. Etapa II Fase 2
Tengo el agrado de dirigirme a usted, a fin de convocar a los Talleres Participativos que se realizarán los días 4,5,6 y 7 de febrero 2014, en el marco de la elaboración del Estudio de Impacto Ambiental del proyecto Majes Sigwas, Etapa II, Fase 2, de conformidad con lo establecido en el reglamento Ambiental para las actividades del Sector Agrario (D.S.Nro. 019-2009-MINAM), y en el Reglamento de Participación Ciudadana para la Evaluación, Aprobación y Seguimiento de Instrumentos de Gestión Ambiental del Sector Agrario (D.S. No. 018-2012-AG).

A continuación presentamos los datos del evento, esperando contar con su importante participación

Lugar Auditorio de la Municipalidad Distrital de Santa Rita de Sigwas
Fecha **Martes 4 Febrero 2014**
Hora 08:00 Hrs.
Agenda Presentación del Proyecto

Lugar Auditorio de la Municipalidad Distrital Santa Isabel de Sigwas
Fecha **Miércoles 5 Febrero 2014**
Hora 08.00 Hrs.
Agenda Presentación del proyecto

Lugar Auditorio de la Municipalidad Distrital de Quilca
Fecha **Jueves 6 Febrero 2014**
Hora 08:00 Hrs.
Agenda Presentación del proyecto

Lugar Auditorio de la Municipalidad Distrital San Juan de Sigwas
Fecha **Viernes 7 de febrero 2014**
Hora 08.00 Hrs.
Agenda Presentación del proyecto

Agradeciendo se sirva hacer extensiva la invitación a la población de su distrito, le renuevo los sentimientos de mi especial consideración y estima.

Atentamente.



GOBIERNO REGIONAL DE AREQUIPA

Ing. L. Raimundo Paez Beldarrago
Gerente Regional de Agricultura

507. RNP.
Quilca Luna
28/01/14.
RPB/gnv.



Arequipa, 24 de Enero del 2014

Oficio 007-2014-GRA-GRAG-ORR.PP.II

Señora
Flora Huisa Chancayauri
Directora Colegio 40073
Santa Rita de Sigwas

Asunto : Talleres participativos Proyecto Majes-Sigwas. Etapa II Fase 2

Tengo el agrado de dirigirme a usted, a fin de convocar a los Talleres Participativos que se realizarán los días 4,5,6 y 7 de febrero 2014, en el marco de la elaboración del Estudio de Impacto Ambiental del proyecto Majes Sigwas, Etapa II, Fase 2, de conformidad con lo establecido en el reglamento Ambiental para las actividades del Sector Agrario (D.S.Nro. 019-2009-MINAM), y en el Reglamento de Participación Ciudadana para la Evaluación, Aprobación y Seguimiento de Instrumentos de Gestión Ambiental del Sector Agrario (D.S. No. 018-2012-AG).

A continuación presentamos los datos del evento, esperando contar con su importante participación

Lugar Auditorio de la Municipalidad Distrital de Santa Rita de Sigwas
Fecha **Martes 4 Febrero 2014**
Hora 08:00 Hrs.
Agenda Presentación del Proyecto

Lugar Auditorio de la Municipalidad Distrital Santa Isabel de Sigwas
Fecha **Miércoles 5 Febrero 2014**
Hora 08.00 Hrs.
Agenda Presentación del proyecto

Lugar Auditorio de la Municipalidad Distrital de Quilca
Fecha **Jueves 6 Febrero 2014**
Hora 08:00 Hrs.
Agenda Presentación del proyecto

Lugar Auditorio de la Municipalidad Distrital San Juan de Sigwas
Fecha **Viernes 7 de febrero 2014**
Hora 08.00 Hrs.
Agenda Presentación del proyecto

Agradeciendo se sirva hacer extensiva la invitación a la población de su distrito, le renuevo los sentimientos de mi especial consideración y estima.

Atentamente.



GOBIERNO REGIONAL DE AREQUIPA

[Firma]
Ing. L. Ramiro Pastor Baldarrago
Gerente Regional de Agricultura

Recibido: 28-01-14



[Firma]
Flora Huisa Ch.
DIRECTORA I.E. 40073
C.M. 0218792

RPB/gnv.



Arequipa, 24 de Enero del 2014

Oficio 007-2014-GRA-GRAG-ORR.PP.II

Señores
TUSKA
Santa Rita de Sigwas

Asunto : Talleres participativos Proyecto Majes-Siguas. Etapa II Fase 2
Tengo el agrado de dirigirme a usted, a fin de convocar a los Talleres Participativos que se realizarán los días 4,5,6 y 7 de febrero 2014, en el marco de la elaboración del Estudio de Impacto Ambiental del proyecto Majes Sigwas, Etapa II, Fase 2, de conformidad con lo establecido en el reglamento Ambiental para las actividades del Sector Agrario (D.S.Nro. 019-2009-MINAM), y en el Reglamento de Participación Ciudadana para la Evaluación, Aprobación y Seguimiento de Instrumentos de Gestión Ambiental del Sector Agrario (D.S. No. 018-2012-AG).
A continuación presentamos los datos del evento, esperando contar con su importante participación

Lugar Auditorio de la Municipalidad Distrital de Santa Rita de Sigwas
Fecha **Martes 4 Febrero 2014**
Hora 08:00 Hrs.
Agenda Presentación del Proyecto

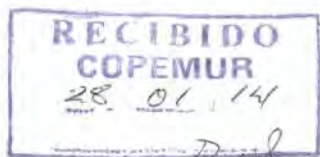
Lugar Auditorio de la Municipalidad Distrital Santa Isabel de Sigwas
Fecha **Miércoles 5 Febrero 2014**
Hora 08.00 Hrs.
Agenda Presentación del proyecto

Lugar Auditorio de la Municipalidad Distrital de Quilca
Fecha **Jueves 6 Febrero 2014**
Hora 08:00 Hrs.
Agenda Presentación del proyecto

Lugar Auditorio de la Municipalidad Distrital San Juan de Sigwas
Fecha **Viernes 7 de febrero 2014**
Hora 08.00 Hrs.
Agenda Presentación del proyecto

Agradeciendo se sirva hacer extensiva la invitación a la población de su distrito, le renuevo los sentimientos de mi especial consideración y estima.

Atentamente.



RPB/gnv.



GOBIERNO REGIONAL DE AREQUIPA
[Firma]
Ing. L. Ramiro Pastor Balderrago
Gerente Regional de Agricultura



Arequipa, 24 de Enero del 2014

Oficio 007-2014-GRA-GRAG-ORR.PP.II

Señor
Ricardo Ramirez Calderón
Junta de Usuarios Santa Rita de Siguanas
Santa Rita de Siguanas

Asunto : Talleres participativos Proyecto Majes-Siguanas. Etapa II Fase 2
Tengo el agrado de dirigirme a usted, a fin de convocar a los Talleres Participativos que se realizarán los días 4,5,6 y 7 de febrero 2014, en el marco de la elaboración del Estudio de Impacto Ambiental del proyecto Majes Siguanas, Etapa II, Fase 2, de conformidad con lo establecido en el reglamento Ambiental para las actividades del Sector Agrario (D.S.Nro. 019-2009-MINAM), y en el Reglamento de Participación Ciudadana para la Evaluación, Aprobación y Seguimiento de Instrumentos de Gestión Ambiental del Sector Agrario (D.S. No. 018-2012-AG).

A continuación presentamos los datos del evento, esperando contar con su importante participación

Lugar Auditorio de la Municipalidad Distrital de Santa Rita de Siguanas
Fecha **Martes 4 Febrero 2014**
Hora 08:00 Hrs.
Agenda Presentación del Proyecto

Lugar Auditorio de la Municipalidad Distrital Santa Isabel de Siguanas
Fecha **Miércoles 5 Febrero 2014**
Hora 08.00 Hrs.
Agenda Presentación del proyecto

Lugar Auditorio de la Municipalidad Distrital de Quilca
Fecha **Jueves 6 Febrero 2014**
Hora 08:00 Hrs.
Agenda Presentación del proyecto

Lugar Auditorio de la Municipalidad Distrital San Juan de Siguanas
Fecha **Viernes 7 de febrero 2014**
Hora 08.00 Hrs.
Agenda Presentación del proyecto

Agradeciendo se sirva hacer extensiva la invitación a la población de su distrito, le renuevo los sentimientos de mi especial consideración y estima.

Atentamente.



GOBIERNO REGIONAL DE AREQUIPA

Ing. L. Ramiro Pastor Baldarrago
Gerente Regional de Agricultura

JUNTA DE USUARIOS SANTA RITA DE SIGUANAS	
RECIBIDO	
Registro N°:	049
Fecha:	2014-01-28
Hora:	
Recibido por:	

RPB/gnv.



Arequipa, 24 de Enero del 2014

Oficio 007-2014-GRA-GRAG-ORR.PP.II

Señores

Asociación de Vivienda Taller Nueva Juventud
Santa Rita de Sigvas

Asunto : Talleres participativos Proyecto Majes-Sigvas. Etapa II Fase 2

Tengo el agrado de dirigirme a usted, a fin de convocar a los Talleres Participativos que se realizarán los días 4,5,6 y 7 de febrero 2014, en el marco de la elaboración del Estudio de Impacto Ambiental del proyecto Majes Sigvas, Etapa II, Fase 2, de conformidad con lo establecido en el reglamento Ambiental para las actividades del Sector Agrario (D.S.Nro. 019-2009-MINAM), y en el Reglamento de Participación Ciudadana para la Evaluación, Aprobación y Seguimiento de Instrumentos de Gestión Ambiental del Sector Agrario (D.S. No. 018-2012-AG).

A continuación presentamos los datos del evento, esperando contar con su importante participación

Lugar Auditorio de la Municipalidad Distrital de Santa Rita de Sigvas

Fecha **Martes 4 Febrero 2014**

Hora 08:00 Hrs.

Agenda Presentación del Proyecto

Lugar Auditorio de la Municipalidad Distrital Santa Isabel de Sigvas

Fecha **Miércoles 5 Febrero 2014**

Hora 08.00 Hrs.

Agenda Presentación del proyecto

Lugar Auditorio de la Municipalidad Distrital de Quilca

Fecha **Jueves 6 Febrero 2014**

Hora 08:00 Hrs.

Agenda Presentación del proyecto

Lugar Auditorio de la Municipalidad Distrital San Juan de Sigvas

Fecha **Viernes 7 de febrero 2014**

Hora 08.00 Hrs.

Agenda Presentación del proyecto

Agradeciendo se sirva hacer extensiva la invitación a la población de su distrito, le renuevo los sentimientos de mi especial consideración y estima.

Atentamente.



GOBIERNO REGIONAL DE AREQUIPA

Ing. L. Ramiro Pastor Baldarago
Gerente Regional de Agricultura

RPB/gnv.



Arequipa, 24 de Enero del 2014

Oficio 007-2014-GRA-GRAG-ORR.PP.II

Señores
Asociación de Vivienda Taller Nueva Juventud
Santa Rita de Sigwas

Asunto : Talleres participativos Proyecto Majes-Sigwas. Etapa II Fase 2

Tengo el agrado de dirigirme a usted, a fin de convocar a los Talleres Participativos que se realizarán los días 4,5,6 y 7 de febrero 2014, en el marco de la elaboración del Estudio de Impacto Ambiental del proyecto Majes Sigwas, Etapa II, Fase 2, de conformidad con lo establecido en el reglamento Ambiental para las actividades del Sector Agrario (D.S.Nro. 019-2009-MINAM), y en el Reglamento de Participación Ciudadana para la Evaluación, Aprobación y Seguimiento de Instrumentos de Gestión Ambiental del Sector Agrario (D.S. No. 018-2012-AG).

A continuación presentamos los datos del evento, esperando contar con su importante participación

Lugar Auditorio de la Municipalidad Distrital de Santa Rita de Sigwas
Fecha **Martes 4 Febrero 2014**
Hora 08:00 Hrs.
Agenda Presentación del Proyecto

Lugar Auditorio de la Municipalidad Distrital Santa Isabel de Sigwas
Fecha **Miércoles 5 Febrero 2014**
Hora 08.00 Hrs.
Agenda Presentación del proyecto

Lugar Auditorio de la Municipalidad Distrital de Quilca
Fecha **Jueves 6 Febrero 2014**
Hora 08:00 Hrs.
Agenda Presentación del proyecto

Lugar Auditorio de la Municipalidad Distrital San Juan de Sigwas
Fecha **Viernes 7 de febrero 2014**
Hora 08.00 Hrs.
Agenda Presentación del proyecto

Agradeciendo se sirva hacer extensiva la invitación a la población de su distrito, le renuevo los sentimientos de mi especial consideración y estima.

Atentamente.



GOBIERNO REGIONAL DE AREQUIPA

Ing. L. Ramiro Pastor Baldarrago
Gerente Regional de Agricultura

RPB/gnv.



Arequipa, 24 de Enero del 2014

Oficio 007-2014-GRA-GRAG-ORR.PP.II

Señor
Patricio Chirinos Montesinos
Santa Rita de Sigvas

Asunto : Talleres participativos Proyecto Majes-Sigvas. Etapa II Fase 2

Tengo el agrado de dirigirme a usted, a fin de convocar a los Talleres Participativos que se realizarán los días 4,5,6 y 7 de febrero 2014, en el marco de la elaboración del Estudio de Impacto Ambiental del proyecto Majes Sigvas, Etapa II, Fase 2, de conformidad con lo establecido en el reglamento Ambiental para las actividades del Sector Agrario (D.S.Nro. 019-2009-MINAM), y en el Reglamento de Participación Ciudadana para la Evaluación, Aprobación y Seguimiento de Instrumentos de Gestión Ambiental del Sector Agrario (D.S. No. 018-2012-AG).

A continuación presentamos los datos del evento, esperando contar con su importante participación

Lugar Auditorio de la Municipalidad Distrital de Santa Rita de Sigvas
Fecha **Martes 4 Febrero 2014**
Hora 08:00 Hrs.
Agenda Presentación del Proyecto

Lugar Auditorio de la Municipalidad Distrital Santa Isabel de Sigvas
Fecha **Miércoles 5 Febrero 2014**
Hora 08.00 Hrs.
Agenda Presentación del proyecto

Lugar Auditorio de la Municipalidad Distrital de Quilca
Fecha **Jueves 6 Febrero 2014**
Hora 08:00 Hrs.
Agenda Presentación del proyecto

Lugar Auditorio de la Municipalidad Distrital San Juan de Sigvas
Fecha **Viernes 7 de febrero 2014**
Hora 08.00 Hrs.
Agenda Presentación del proyecto

Agradeciendo se sirva hacer extensiva la invitación a la población de su distrito, le renuevo los sentimientos de mi especial consideración y estima.

Atentamente.



GOBIERNO REGIONAL DE AREQUIPA

Ing. L. Ramiro Pastor Baldarrago
Gerente Regional de Agricultura

RPB/gnv.



Arequipa, 24 de Enero del 2014

Oficio 007-2014-GRA-GRAG-ORR.PP.II

Señor
Patricio Chirinos Montesinos
Santa Rita de Sigwas

Asunto : **Talleres participativos Proyecto Majes-Sigwas. Etapa II Fase 2**
Tengo el agrado de dirigirme a usted, a fin de convocar a los Talleres Participativos que se realizarán los días 4,5,6 y 7 de febrero 2014, en el marco de la elaboración del Estudio de Impacto Ambiental del proyecto Majes Sigwas, Etapa II, Fase 2, de conformidad con lo establecido en el reglamento Ambiental para las actividades del Sector Agrario (D.S.Nro. 019-2009-MINAM), y en el Reglamento de Participación Ciudadana para la Evaluación, Aprobación y Seguimiento de Instrumentos de Gestión Ambiental del Sector Agrario (D.S. No. 018-2012-AG).

A continuación presentamos los datos del evento, esperando contar con su importante participación

Lugar Auditorio de la Municipalidad Distrital de Santa Rita de Sigwas
Fecha **Martes 4 Febrero 2014**
Hora 08:00 Hrs.
Agenda Presentación del Proyecto

Lugar Auditorio de la Municipalidad Distrital Santa Isabel de Sigwas
Fecha **Miércoles 5 Febrero 2014**
Hora 08.00 Hrs.
Agenda Presentación del proyecto

Lugar Auditorio de la Municipalidad Distrital de Quilca
Fecha **Jueves 6 Febrero 2014**
Hora 08:00 Hrs.
Agenda Presentación del proyecto

Lugar Auditorio de la Municipalidad Distrital San Juan de Sigwas
Fecha **Viernes 7 de febrero 2014**
Hora 08.00 Hrs.
Agenda Presentación del proyecto

Agradeciendo se sirva hacer extensiva la invitación a la población de su distrito, le renuevo los sentimientos de mi especial consideración y estima.

Atentamente.



GOBIERNO REGIONAL DE AREQUIPA

Ing. L. Raimiro Pastor Baldarrago
Gerente Regional de Agricultura

RPB/gnv.



Arequipa, 24 de Enero del 2014

Oficio 007-2014-GRA-GRAG-ORR.PP.II

Señores
Asociación de Vivienda San Juan
Santa Rita de Siguan

Asunto : Talleres participativos Proyecto Majes-Siguan. Etapa II Fase 2

Tengo el agrado de dirigirme a usted, a fin de convocar a los Talleres Participativos que se realizarán los días 4,5,6 y 7 de febrero 2014, en el marco de la elaboración del Estudio de Impacto Ambiental del proyecto Majes Siguan, Etapa II, Fase 2, de conformidad con lo establecido en el reglamento Ambiental para las actividades del Sector Agrario (D.S.Nro. 019-2009-MINAM), y en el Reglamento de Participación Ciudadana para la Evaluación, Aprobación y Seguimiento de Instrumentos de Gestión Ambiental del Sector Agrario (D.S. No. 018-2012-AG).

A continuación presentamos los datos del evento, esperando contar con su importante participación

Lugar Auditorio de la Municipalidad Distrital de Santa Rita de Siguan

Fecha **Martes 4 Febrero 2014**

Hora 08:00 Hrs.

Agenda Presentación del Proyecto

Lugar Auditorio de la Municipalidad Distrital Santa Isabel de Siguan

Fecha **Miércoles 5 Febrero 2014**

Hora 08.00 Hrs.

Agenda Presentación del proyecto

Lugar Auditorio de la Municipalidad Distrital de Quilca

Fecha **Jueves 6 Febrero 2014**

Hora 08:00 Hrs.

Agenda Presentación del proyecto

Lugar Auditorio de la Municipalidad Distrital San Juan de Siguan

Fecha **Viernes 7 de febrero 2014**

Hora 08.00 Hrs.

Agenda Presentación del proyecto

Agradeciendo se sirva hacer extensiva la invitación a la población de su distrito, le renuevo los sentimientos de mi especial consideración y estima.

Atentamente.



GOBIERNO REGIONAL DE AREQUIPA

Ing. L. Raúl Pastor Baldarrago
Gerente Regional de Agricultura

RPB/gnv.



Arequipa, 24 de Enero del 2014

Oficio 007-2014-GRA-GRAG-ORR.PP.II

Señores
Asociación de Vivienda San Juan
Santa Rita de Siguas

Asunto : Talleres participativos Proyecto Majes-Siguas. Etapa II Fase 2

Tengo el agrado de dirigirme a usted, a fin de convocar a los Talleres Participativos que se realizarán los días 4,5,6 y 7 de febrero 2014, en el marco de la elaboración del Estudio de Impacto Ambiental del proyecto Majes Siguas, Etapa II, Fase 2, de conformidad con lo establecido en el reglamento Ambiental para las actividades del Sector Agrario (D.S.Nro. 019-2009-MINAM), y en el Reglamento de Participación Ciudadana para la Evaluación, Aprobación y Seguimiento de Instrumentos de Gestión Ambiental del Sector Agrario (D.S. No. 018-2012-AG).

A continuación presentamos los datos del evento, esperando contar con su importante participación

Lugar Auditorio de la Municipalidad Distrital de Santa Rita de Siguas
Fecha **Martes 4 Febrero 2014**
Hora 08:00 Hrs.
Agenda Presentación del Proyecto

Lugar Auditorio de la Municipalidad Distrital Santa Isabel de Siguas
Fecha **Miércoles 5 Febrero 2014**
Hora 08.00 Hrs.
Agenda Presentación del proyecto

Lugar Auditorio de la Municipalidad Distrital de Quilca
Fecha **Jueves 6 Febrero 2014**
Hora 08:00 Hrs.
Agenda Presentación del proyecto

Lugar Auditorio de la Municipalidad Distrital San Juan de Siguas
Fecha **Viernes 7 de febrero 2014**
Hora 08.00 Hrs.
Agenda Presentación del proyecto

Agradeciendo se sirva hacer extensiva la invitación a la población de su distrito, le renuevo los sentimientos de mi especial consideración y estima.

Atentamente.



GOBIERNO REGIONAL DE AREQUIPA

L. Ramiro Pastor Baldarrago
Gerente Regional de Agricultura

RPB/gnv.



Arequipa, 24 de Enero del 2014

Oficio 007-2014-GRA-GRAG-ORR.PP.II

Señor
Ernesto Soto Gutiérrez
Director Colegio El Mundo de los Niños
Santa Rita de Sigwas

Asunto : Talleres participativos Proyecto Majes-Sigwas. Etapa II Fase 2

Tengo el agrado de dirigirme a usted, a fin de convocar a los Talleres Participativos que se realizarán los días 4,5,6 y 7 de febrero 2014, en el marco de la elaboración del Estudio de Impacto Ambiental del proyecto Majes Sigwas, Etapa II, Fase 2, de conformidad con lo establecido en el reglamento Ambiental para las actividades del Sector Agrario (D.S.Nro. 019-2009-MINAM), y en el Reglamento de Participación Ciudadana para la Evaluación, Aprobación y Seguimiento de Instrumentos de Gestión Ambiental del Sector Agrario (D.S. No. 018-2012-AG).

A continuación presentamos los datos del evento, esperando contar con su importante participación

Lugar Auditorio de la Municipalidad Distrital de Santa Rita de Sigwas
Fecha **Martes 4 Febrero 2014**
Hora 08:00 Hrs.
Agenda Presentación del Proyecto

Lugar Auditorio de la Municipalidad Distrital Santa Isabel de Sigwas
Fecha **Miércoles 5 Febrero 2014**
Hora 08.00 Hrs.
Agenda Presentación del proyecto

Lugar Auditorio de la Municipalidad Distrital de Quilca
Fecha **Jueves 6 Febrero 2014**
Hora 08:00 Hrs.
Agenda Presentación del proyecto

Lugar Auditorio de la Municipalidad Distrital San Juan de Sigwas
Fecha **Viernes 7 de febrero 2014**
Hora 08.00 Hrs.
Agenda Presentación del proyecto

Agradeciendo se sirva hacer extensiva la invitación a la población de su distrito, le renuevo los sentimientos de mi especial consideración y estima.

Atentamente.



GOBIERNO REGIONAL DE AREQUIPA

Ing. L. Rámpiro Pastor Baldarrago
Gerente Regional de Agricultura

RPB/gnv.



Arequipa, 24 de Enero del 2014

Oficio 007-2014-GRA-GRAG-ORR.PP.II

Señor
Ernesto Soto Gutiérrez
Director Colegio El Mundo de los Niños
Santa Rita de Sigvas

Asunto : Talleres participativos Proyecto Majes-Sigvas. Etapa II Fase 2

Tengo el agrado de dirigirme a usted, a fin de convocar a los Talleres Participativos que se realizarán los días 4,5,6 y 7 de febrero 2014, en el marco de la elaboración del Estudio de Impacto Ambiental del proyecto Majes Sigvas, Etapa II, Fase 2, de conformidad con lo establecido en el reglamento Ambiental para las actividades del Sector Agrario (D.S.Nro. 019-2009-MINAM), y en el Reglamento de Participación Ciudadana para la Evaluación, Aprobación y Seguimiento de Instrumentos de Gestión Ambiental del Sector Agrario (D.S. No. 018-2012-AG).

A continuación presentamos los datos del evento, esperando contar con su importante participación

Lugar Auditorio de la Municipalidad Distrital de Santa Rita de Sigvas
Fecha **Martes 4 Febrero 2014**
Hora 08:00 Hrs.
Agenda Presentación del Proyecto

Lugar Auditorio de la Municipalidad Distrital Santa Isabel de Sigvas
Fecha **Miércoles 5 Febrero 2014**
Hora 08.00 Hrs.
Agenda Presentación del proyecto

Lugar Auditorio de la Municipalidad Distrital de Quilca
Fecha **Jueves 6 Febrero 2014**
Hora 08:00 Hrs.
Agenda Presentación del proyecto

Lugar Auditorio de la Municipalidad Distrital San Juan de Sigvas
Fecha **Viernes 7 de febrero 2014**
Hora 08.00 Hrs.
Agenda Presentación del proyecto

Agradeciendo se sirva hacer extensiva la invitación a la población de su distrito, le renuevo los sentimientos de mi especial consideración y estima.

Atentamente.



GOBIERNO REGIONAL DE AREQUIPA

Ing. L. Rámpiro Pastor Baldarrago
Gerente Regional de Agricultura

RPB/gnv.



Arequipa, 24 de Enero del 2014

Oficio 007-2014-GRA-GRAG-ORR.PP.II

Señora
Nilda Valencia de Cuadros
Directora Colegio Luis Cuadros
Santa Rita de Siguas

Asunto : Talleres participativos Proyecto Majes-Siguas. Etapa II Fase 2

Tengo el agrado de dirigirme a usted, a fin de convocar a los Talleres Participativos que se realizarán los días 4,5,6 y 7 de febrero 2014, en el marco de la elaboración del Estudio de Impacto Ambiental del proyecto Majes Siguas, Etapa II, Fase 2, de conformidad con lo establecido en el reglamento Ambiental para las actividades del Sector Agrario (D.S.Nro. 019-2009-MINAM), y en el Reglamento de Participación Ciudadana para la Evaluación, Aprobación y Seguimiento de Instrumentos de Gestión Ambiental del Sector Agrario (D.S. No. 018-2012-AG).

A continuación presentamos los datos del evento, esperando contar con su importante participación

Lugar Auditorio de la Municipalidad Distrital de Santa Rita de Siguas
Fecha **Martes 4 Febrero 2014**
Hora 08:00 Hrs.
Agenda Presentación del Proyecto

Lugar Auditorio de la Municipalidad Distrital Santa Isabel de Siguas
Fecha **Miércoles 5 Febrero 2014**
Hora 08.00 Hrs.
Agenda Presentación del proyecto

Lugar Auditorio de la Municipalidad Distrital de Quilca
Fecha **Jueves 6 Febrero 2014**
Hora 08:00 Hrs.
Agenda Presentación del proyecto

Lugar Auditorio de la Municipalidad Distrital San Juan de Siguas
Fecha **Viernes 7 de febrero 2014**
Hora 08.00 Hrs.
Agenda Presentación del proyecto

Agradeciendo se sirva hacer extensiva la invitación a la población de su distrito, le renuevo los sentimientos de mi especial consideración y estima.

Atentamente.



GOBIERNO REGIONAL DE AREQUIPA

Ing. L. Raimiro Pastor Baldarrago
Gerente Regional de Agricultura

RPB/gnv.



Arequipa, 24 de Enero del 2014

Oficio 007-2014-GRA-GRAG-ORR.PP.II

Señora
Nilda Valencia de Cuadros
Directora Colegio Luis Cuadros
Santa Rita de Sigüas

Asunto : **Talleres participativos Proyecto Majes-Sigüas. Etapa II Fase 2**
Tengo el agrado de dirigirme a usted, a fin de convocar a los Talleres Participativos que se realizarán los días 4,5,6 y 7 de febrero 2014, en el marco de la elaboración del Estudio de Impacto Ambiental del proyecto Majes Sigüas, Etapa II, Fase 2, de conformidad con lo establecido en el reglamento Ambiental para las actividades del Sector Agrario (D.S.Nro. 019-2009-MINAM), y en el Reglamento de Participación Ciudadana para la Evaluación, Aprobación y Seguimiento de Instrumentos de Gestión Ambiental del Sector Agrario (D.S. No. 018-2012-AG).

A continuación presentamos los datos del evento, esperando contar con su importante participación

Lugar Auditorio de la Municipalidad Distrital de Santa Rita de Sigüas
Fecha **Martes 4 Febrero 2014**
Hora 08:00 Hrs.
Agenda Presentación del Proyecto

Lugar Auditorio de la Municipalidad Distrital Santa Isabel de Sigüas
Fecha **Miércoles 5 Febrero 2014**
Hora 08.00 Hrs.
Agenda Presentación del proyecto

Lugar Auditorio de la Municipalidad Distrital de Quilca
Fecha **Jueves 6 Febrero 2014**
Hora 08:00 Hrs.
Agenda Presentación del proyecto

Lugar Auditorio de la Municipalidad Distrital San Juan de Sigüas
Fecha **Viernes 7 de febrero 2014**
Hora 08.00 Hrs.
Agenda Presentación del proyecto

Agradeciendo se sirva hacer extensiva la invitación a la población de su distrito, le renuevo los sentimientos de mi especial consideración y estima.

Atentamente.



GOBIERNO REGIONAL DE AREQUIPA

Ing. L. Raúl Pastor Baldarrago
Gerente Regional de Agricultura

RPB/gnv.



Arequipa, 24 de Enero del 2014

Oficio 007-2014-GRA-GRAG-ORR.PP.II

Señora
Ofelia Pascuala Torres Herrera
Directora Colegio Santa Rita de Siguan
Santa Rita de Siguan

Asunto : Talleres participativos Proyecto Majes-Siguan. Etapa II Fase 2

Tengo el agrado de dirigirme a usted, a fin de convocar a los Talleres Participativos que se realizarán los días 4,5,6 y 7 de febrero 2014, en el marco de la elaboración del Estudio de Impacto Ambiental del proyecto Majes Siguan, Etapa II, Fase 2, de conformidad con lo establecido en el reglamento Ambiental para las actividades del Sector Agrario (D.S.Nro. 019-2009-MINAM), y en el Reglamento de Participación Ciudadana para la Evaluación, Aprobación y Seguimiento de Instrumentos de Gestión Ambiental del Sector Agrario (D.S. No. 018-2012-AG).

A continuación presentamos los datos del evento, esperando contar con su importante participación

Lugar Auditorio de la Municipalidad Distrital de Santa Rita de Siguan
Fecha **Martes 4 Febrero 2014**
Hora 08:00 Hrs.
Agenda Presentación del Proyecto

Lugar Auditorio de la Municipalidad Distrital Santa Isabel de Siguan
Fecha **Miércoles 5 Febrero 2014**
Hora 08.00 Hrs.
Agenda Presentación del proyecto

Lugar Auditorio de la Municipalidad Distrital de Quilca
Fecha **Jueves 6 Febrero 2014**
Hora 08:00 Hrs.
Agenda Presentación del proyecto

Lugar Auditorio de la Municipalidad Distrital San Juan de Siguan
Fecha **Viernes 7 de febrero 2014**
Hora 08.00 Hrs.
Agenda Presentación del proyecto

Agradeciendo se sirva hacer extensiva la invitación a la población de su distrito, le renuevo los sentimientos de mi especial consideración y estima.



Atentamente.

GOBIERNO REGIONAL DE AREQUIPA

L. Ramiro Pastor Baldarrago
Gerente Regional de Agricultura

RPB/gnv.



Arequipa, 24 de Enero del 2014

Oficio 007-2014-GRA-GRAG-ORR.PP.II

Señor

Ing. José Enrique Málaga Málaga
Presidente Junta de Usuarios
Santa Rita de Sigvas

Asunto : Talleres participativos Proyecto Majes-Sigvas. Etapa II Fase 2

Tengo el agrado de dirigirme a usted, a fin de convocar a los Talleres Participativos que se realizarán los días 4,5,6 y 7 de febrero 2014, en el marco de la elaboración del Estudio de Impacto Ambiental del proyecto Majes Sigvas, Etapa II, Fase 2, de conformidad con lo establecido en el reglamento Ambiental para las actividades del Sector Agrario (D.S.Nro. 019-2009-MINAM), y en el Reglamento de Participación Ciudadana para la Evaluación, Aprobación y Seguimiento de Instrumentos de Gestión Ambiental del Sector Agrario (D.S. No. 018-2012-AG).

A continuación presentamos los datos del evento, esperando contar con su importante participación

Lugar Auditorio de la Municipalidad Distrital de Santa Rita de Sigvas
Fecha **Martes 4 Febrero 2014**
Hora 08:00 Hrs.
Agenda Presentación del Proyecto

Lugar Auditorio de la Municipalidad Distrital Santa Isabel de Sigvas
Fecha **Miércoles 5 Febrero 2014**
Hora 08.00 Hrs.
Agenda Presentación del proyecto

Lugar Auditorio de la Municipalidad Distrital de Quilca
Fecha **Jueves 6 Febrero 2014**
Hora 08:00 Hrs.
Agenda Presentación del proyecto

Lugar Auditorio de la Municipalidad Distrital San Juan de Sigvas
Fecha **Viernes 7 de febrero 2014**
Hora 08.00 Hrs.
Agenda Presentación del proyecto

Agradeciendo se sirva hacer extensiva la invitación a la población de su distrito, le renuevo los sentimientos de mi especial consideración y estima.

Atentamente.



GOBIERNO REGIONAL DE AREQUIPA

Ing. L. Ramiro Pastor Baldarrago
Gerente Regional de Agricultura

RPB/gnv.



Arequipa, 24 de Enero del 2014

Oficio 007-2014-GRA-GRAG-ORR.PP.II

Señor
Ing. José Enrique Málaga Málaga
Presidente Junta de Usuarios
Santa Rita de Siguan

Asunto : Talleres participativos Proyecto Majes-Siguan. Etapa II Fase 2
Tengo el agrado de dirigirme a usted, a fin de convocar a los Talleres Participativos que se realizarán los días 4,5,6 y 7 de febrero 2014, en el marco de la elaboración del Estudio de Impacto Ambiental del proyecto Majes Siguan, Etapa II, Fase 2, de conformidad con lo establecido en el reglamento Ambiental para las actividades del Sector Agrario (D.S.Nro. 019-2009-MINAM), y en el Reglamento de Participación Ciudadana para la Evaluación, Aprobación y Seguimiento de Instrumentos de Gestión Ambiental del Sector Agrario (D.S. No. 018-2012-AG).

A continuación presentamos los datos del evento, esperando contar con su importante participación

Lugar Auditorio de la Municipalidad Distrital de Santa Rita de Siguan
Fecha **Martes 4 Febrero 2014**
Hora 08:00 Hrs.
Agenda Presentación del Proyecto

Lugar Auditorio de la Municipalidad Distrital Santa Isabel de Siguan
Fecha **Miércoles 5 Febrero 2014**
Hora 08.00 Hrs.
Agenda Presentación del proyecto

Lugar Auditorio de la Municipalidad Distrital de Quilca
Fecha **Jueves 6 Febrero 2014**
Hora 08:00 Hrs.
Agenda Presentación del proyecto

Lugar Auditorio de la Municipalidad Distrital San Juan de Siguan
Fecha **Viernes 7 de febrero 2014**
Hora 08.00 Hrs.
Agenda Presentación del proyecto

Agradeciendo se sirva hacer extensiva la invitación a la población de su distrito, le renuevo los sentimientos de mi especial consideración y estima.

Atentamente.



GOBIERNO REGIONAL DE AREQUIPA

Ing. L. Ramiro Pastor Baidarrago
Gerente Regional de Agricultura

RPB/gnv.



Arequipa, 24 de Enero del 2014

Oficio 007-2014-GRA-GRAG-ORR.PP.II

Señora

Presidenta Comedor Popular "Mamita Santa Rita de Casia"
Santa Rita de Sigwas

Asunto : Talleres participativos Proyecto Majes-Siguas. Etapa II Fase 2

Tengo el agrado de dirigirme a usted, a fin de convocar a los Talleres Participativos que se realizarán los días 4,5,6 y 7 de febrero 2014, en el marco de la elaboración del Estudio de Impacto Ambiental del proyecto Majes Sigwas, Etapa II, Fase 2, de conformidad con lo establecido en el reglamento Ambiental para las actividades del Sector Agrario (D.S.Nro. 019-2009-MINAM), y en el Reglamento de Participación Ciudadana para la Evaluación, Aprobación y Seguimiento de Instrumentos de Gestión Ambiental del Sector Agrario (D.S. No. 018-2012-AG).

A continuación presentamos los datos del evento, esperando contar con su importante participación

Lugar Auditorio de la Municipalidad Distrital de Santa Rita de Sigwas

Fecha **Martes 4 Febrero 2014**

Hora 08:00 Hrs.

Agenda Presentación del Proyecto

Lugar Auditorio de la Municipalidad Distrital Santa Isabel de Sigwas

Fecha **Miércoles 5 Febrero 2014**

Hora 08.00 Hrs.

Agenda Presentación del proyecto

Lugar Auditorio de la Municipalidad Distrital de Quilca

Fecha **Jueves 6 Febrero 2014**

Hora 08:00 Hrs.

Agenda Presentación del proyecto

Lugar Auditorio de la Municipalidad Distrital San Juan de Sigwas

Fecha **Viernes 7 de febrero 2014**

Hora 08.00 Hrs.


Agenda Presentación del proyecto

Agradeciendo se sirva hacer extensiva la invitación a la población de su distrito, le renuevo los sentimientos de mi especial consideración y estima.

Atentamente.



GOBIERNO REGIONAL DE AREQUIPA


Mg. L. Ramiro Pastor Baldarrago
Gerente Regional de Agricultura

RPB/gnv.



Arequipa, 24 de Enero del 2014

Oficio 007-2014-GRA-GRAG-ORR.PP.II

Señora
Presidenta Comedor Popular "Mamita Santa Rita de Casia"
Santa Rita de Siguan

Asunto : Talleres participativos Proyecto Majes-Siguan. Etapa II Fase 2

Tengo el agrado de dirigirme a usted, a fin de convocar a los Talleres Participativos que se realizarán los días 4,5,6 y 7 de febrero 2014, en el marco de la elaboración del Estudio de Impacto Ambiental del proyecto Majes Siguan, Etapa II, Fase 2, de conformidad con lo establecido en el reglamento Ambiental para las actividades del Sector Agrario (D.S.Nro. 019-2009-MINAM), y en el Reglamento de Participación Ciudadana para la Evaluación, Aprobación y Seguimiento de Instrumentos de Gestión Ambiental del Sector Agrario (D.S. No. 018-2012-AG).

A continuación presentamos los datos del evento, esperando contar con su importante participación

Lugar Auditorio de la Municipalidad Distrital de Santa Rita de Siguan
Fecha **Martes 4 Febrero 2014**
Hora 08:00 Hrs.
Agenda Presentación del Proyecto

Lugar Auditorio de la Municipalidad Distrital Santa Isabel de Siguan
Fecha **Miércoles 5 Febrero 2014**
Hora 08.00 Hrs.
Agenda Presentación del proyecto

Lugar Auditorio de la Municipalidad Distrital de Quilca
Fecha **Jueves 6 Febrero 2014**
Hora 08:00 Hrs.
Agenda Presentación del proyecto

Lugar Auditorio de la Municipalidad Distrital San Juan de Siguan
Fecha **Viernes 7 de febrero 2014**
Hora 08.00 Hrs.
Agenda Presentación del proyecto

Agradeciendo se sirva hacer extensiva la invitación a la población de su distrito, le renuevo los sentimientos de mi especial consideración y estima.

Atentamente.



GOBIERNO REGIONAL DE AREQUIPA

Ing. L. Ramiro Pastor Baldarrago
Gerente Regional de Agricultura

RPB/gnv.



Arequipa, 24 de Enero del 2014

Oficio 007-2014-GRA-GRAG-ORR.PP.II

Señora
Ivón Tejada de García
Directora Puesto de Salud Yuramayo
Vitor.-

Asunto : Talleres participativos Proyecto Majes-Siguas. Etapa II Fase 2

Tengo el agrado de dirigirme a usted, a fin de convocar a los Talleres Participativos que se realizarán los días 4,5,6 y 7 de febrero 2014, en el marco de la elaboración del Estudio de Impacto Ambiental del proyecto Majes Siguas, Etapa II, Fase 2, de conformidad con lo establecido en el reglamento Ambiental para las actividades del Sector Agrario (D.S.Nro. 019-2009-MINAM), y en el Reglamento de Participación Ciudadana para la Evaluación, Aprobación y Seguimiento de Instrumentos de Gestión Ambiental del Sector Agrario (D.S. No. 018-2012-AG).

A continuación presentamos los datos del evento, esperando contar con su importante participación

Lugar Auditorio de la Municipalidad Distrital de Santa Rita de Siguas
Fecha **Martes 4 Febrero 2014**
Hora 08:00 Hrs.
Agenda Presentación del Proyecto

Lugar Auditorio de la Municipalidad Distrital Santa Isabel de Siguas
Fecha **Miércoles 5 Febrero 2014**
Hora 08.00 Hrs.
Agenda Presentación del proyecto

Lugar Auditorio de la Municipalidad Distrital de Quilca
Fecha **Jueves 6 Febrero 2014**
Hora 08:00 Hrs.
Agenda Presentación del proyecto

Lugar Auditorio de la Municipalidad Distrital San Juan de Siguas
Fecha **Viernes 7 de febrero 2014**
Hora 08.00 Hrs.
Agenda Presentación del proyecto

Agradeciendo se sirva hacer extensiva la invitación a la población de su distrito, le renuevo los sentimientos de mi especial consideración y estima.

Atentamente.



GOBIERNO REGIONAL DE AREQUIPA

Ing. L. Ramiro Pastor Baldarrago
Gerente Regional de Agricultura

RPB/gnv.



Arequipa, 24 de Enero del 2014

Oficio 007-2014-GRA-GRAG-ORR.PP.II

Señora
Ivón Tejada de García
Directora Puesto de Salud Yuramayo
Vitor.-

Asunto : Talleres participativos Proyecto Majes-Siguas. Etapa II Fase 2
Tengo el agrado de dirigirme a usted, a fin de convocar a los Talleres Participativos que se realizarán los días 4,5,6 y 7 de febrero 2014, en el marco de la elaboración del Estudio de Impacto Ambiental del proyecto Majes Siguas, Etapa II, Fase 2, de conformidad con lo establecido en el reglamento Ambiental para las actividades del Sector Agrario (D.S.Nro. 019-2009-MINAM), y en el Reglamento de Participación Ciudadana para la Evaluación, Aprobación y Seguimiento de Instrumentos de Gestión Ambiental del Sector Agrario (D.S. No. 018-2012-AG).

A continuación presentamos los datos del evento, esperando contar con su importante participación

Lugar Auditorio de la Municipalidad Distrital de Santa Rita de Siguas
Fecha **Martes 4 Febrero 2014**
Hora 08:00 Hrs.
Agenda Presentación del Proyecto

Lugar Auditorio de la Municipalidad Distrital Santa Isabel de Siguas
Fecha **Miércoles 5 Febrero 2014**
Hora 08.00 Hrs.
Agenda Presentación del proyecto

Lugar Auditorio de la Municipalidad Distrital de Quilca
Fecha **Jueves 6 Febrero 2014**
Hora 08:00 Hrs.
Agenda Presentación del proyecto

Lugar Auditorio de la Municipalidad Distrital San Juan de Siguas
Fecha **Viernes 7 de febrero 2014**
Hora 08.00 Hrs.
Agenda Presentación del proyecto

Agradeciendo se sirva hacer extensiva la invitación a la población de su distrito, le renuevo los sentimientos de mi especial consideración y estima.

Atentamente.



GOBIERNO REGIONAL DE AREQUIPA

Ing. L. Ramiro Pasto Baldarrago
Gerente Regional de Agricultura

RPB/gnv.



Arequipa, 24 de Enero del 2014

Oficio 007-2014-GRA-GRAG-ORR,PP.II

Señor
Comisario de la Comisaría
Vitor.-

Asunto : **Talleres participativos Proyecto Majes-Siguas. Etapa II Fase 2**
Tengo el agrado de dirigirme a usted, a fin de convocar a los Talleres Participativos que se realizarán los días 4,5,6 y 7 de febrero 2014, en el marco de la elaboración del Estudio de Impacto Ambiental del proyecto Majes Siguas, Etapa II, Fase 2, de conformidad con lo establecido en el reglamento Ambiental para las actividades del Sector Agrario (D.S.Nro. 019-2009-MINAM), y en el Reglamento de Participación Ciudadana para la Evaluación, Aprobación y Seguimiento de Instrumentos de Gestión Ambiental del Sector Agrario (D.S. No. 018-2012-AG).

A continuación presentamos los datos del evento, esperando contar con su importante participación

Lugar Auditorio de la Municipalidad Distrital de Santa Rita de Siguas
Fecha **Martes 4 Febrero 2014**
Hora 08:00 Hrs.
Agenda Presentación del Proyecto

Lugar Auditorio de la Municipalidad Distrital Santa Isabel de Siguas
Fecha **Miércoles 5 Febrero 2014**
Hora 08.00 Hrs.
Agenda Presentación del proyecto

Lugar Auditorio de la Municipalidad Distrital de Quilca
Fecha **Jueves 6 Febrero 2014**
Hora 08:00 Hrs.
Agenda Presentación del proyecto

Lugar Auditorio de la Municipalidad Distrital San Juan de Siguas
Fecha **Viernes 7 de febrero 2014**
Hora 08.00 Hrs.
Agenda Presentación del proyecto

Agradeciendo se sirva hacer extensiva la invitación a la población de su distrito, le renuevo los sentimientos de mi especial consideración y estima.

Atentamente.



FECHA: 28-01-2014
HORA: 11:00 RPB/gnv.



GOBIERNO REGIONAL DE AREQUIPA

Ing. L. Ramiro Pastor Baidarrago
Gerente Regional de Agricultura



GOBIERNO REGIONAL AREQUIPA
GERENCIA REGIONAL DE AGRICULTURA

Arequipa, 24 de Enero del 2014

Oficio 007-2014-GRA-GRAG-ORR.PP.II

Señor
Cristhian Mario Cuadros Treviño
Alcalde Municipalidad Distrital
Vitor.-



Asunto : Talleres participativos Proyecto Majes-Siguas. Etapa II Fase 2
Tengo el agrado de dirigirme a usted, a fin de convocar a los Talleres Participativos que se realizarán los días 4,5,6 y 7 de febrero 2014, en el marco de la elaboración del Estudio de Impacto Ambiental del proyecto Majes Siguas, Etapa II, Fase 2, de conformidad con lo establecido en el reglamento Ambiental para las actividades del Sector Agrario (D.S.Nro. 019-2009-MINAM), y en el Reglamento de Participación Ciudadana para la Evaluación, Aprobación y Seguimiento de Instrumentos de Gestión Ambiental del Sector Agrario (D.S. No. 018-2012-AG).

A continuación presentamos los datos del evento, esperando contar con su importante participación

Lugar Auditorio de la Municipalidad Distrital de Santa Rita de Siguas
Fecha **Martes 4 Febrero 2014**
Hora 08:00 Hrs.
Agenda Presentación del Proyecto

Lugar Auditorio de la Municipalidad Distrital Santa Isabel de Siguas
Fecha **Miércoles 5 Febrero 2014**
Hora 08.00 Hrs.
Agenda Presentación del proyecto

Lugar Auditorio de la Municipalidad Distrital de Quilca
Fecha **Jueves 6 Febrero 2014**
Hora 08:00 Hrs.
Agenda Presentación del proyecto

Lugar Auditorio de la Municipalidad Distrital San Juan de Siguas
Fecha **Viernes 7 de febrero 2014**
Hora 08.00 Hrs.
Agenda Presentación del proyecto

Agradeciendo se sirva hacer extensiva la invitación a la población de su distrito, le renuevo los sentimientos de mi especial consideración y estima.

Atentamente.



GOBIERNO REGIONAL DE AREQUIPA

Ing. L. Ramiro Pastor Baldarrago
Gerente Regional de Agricultura

RPB/gnv.



GOBIERNO REGIONAL AREQUIPA
GERENCIA REGIONAL DE AGRICULTURA

Arequipa, 24 de Enero del 2014

Oficio 007-2014-GRA-GRAG-ORR.PP.II

Señor
Director Programa de Vaso de leche
Municipalidad Distrital de Vitor
Vitor.-



Asunto : Talleres participativos Proyecto Majes-Siguas. Etapa II Fase 2
Tengo el agrado de dirigirme a usted, a fin de convocar a los Talleres Participativos que se realizarán los días 4,5,6 y 7 de febrero 2014, en el marco de la elaboración del Estudio de Impacto Ambiental del proyecto Majes Siguas, Etapa II, Fase 2, de conformidad con lo establecido en el reglamento Ambiental para las actividades del Sector Agrario (D.S.Nro. 019-2009-MINAM), y en el Reglamento de Participación Ciudadana para la Evaluación, Aprobación y Seguimiento de Instrumentos de Gestión Ambiental del Sector Agrario (D.S. No. 018-2012-AG).

A continuación presentamos los datos del evento, esperando contar con su importante participación

Lugar Auditorio de la Municipalidad Distrital de Santa Rita de Siguas
Fecha **Martes 4 Febrero 2014**
Hora 08:00 Hrs.
Agenda Presentación del Proyecto

Lugar Auditorio de la Municipalidad Distrital Santa Isabel de Siguas
Fecha **Miércoles 5 Febrero 2014**
Hora 08.00 Hrs.
Agenda Presentación del proyecto

Lugar Auditorio de la Municipalidad Distrital de Quilca
Fecha **Jueves 6 Febrero 2014**
Hora 08:00 Hrs.
Agenda Presentación del proyecto

Lugar Auditorio de la Municipalidad Distrital San Juan de Siguas
Fecha **Viernes 7 de febrero 2014**
Hora 08.00 Hrs.
Agenda Presentación del proyecto

Agradeciendo se sirva hacer extensiva la invitación a la población de su distrito, le renuevo los sentimientos de mi especial consideración y estima.

Atentamente.



GOBIERNO REGIONAL DE AREQUIPA

Ing. L. Ramiro Pastor Baldarraga
Gerente Regional de Agricultura

RPB/gnv.



Arequipa, 24 de Enero del 2014

Oficio 007-2014-GRA-GRAG-ORR.PP.II

Señor
Anselmo Condo Chuquitaype
Gobernador / Dirección General de Gobierno Interior
Vitor.-

Asunto : **Talleres participativos Proyecto Majes-Siguas. Etapa II Fase 2**
Tengo el agrado de dirigirme a usted, a fin de convocar a los Talleres Participativos que se realizarán los días 4,5,6 y 7 de febrero 2014, en el marco de la elaboración del Estudio de Impacto Ambiental del proyecto Majes Siguas, Etapa II, Fase 2, de conformidad con lo establecido en el reglamento Ambiental para las actividades del Sector Agrario (D.S.Nro. 019-2009-MINAM), y en el Reglamento de Participación Ciudadana para la Evaluación, Aprobación y Seguimiento de Instrumentos de Gestión Ambiental del Sector Agrario (D.S. No. 018-2012-AG).

A continuación presentamos los datos del evento, esperando contar con su importante participación

Lugar Auditorio de la Municipalidad Distrital de Santa Rita de Siguas
Fecha **Martes 4 Febrero 2014**
Hora 08:00 Hrs.
Agenda Presentación del Proyecto

Lugar Auditorio de la Municipalidad Distrital Santa Isabel de Siguas
Fecha **Miércoles 5 Febrero 2014**
Hora 08.00 Hrs.
Agenda Presentación del proyecto

Lugar Auditorio de la Municipalidad Distrital de Quilca
Fecha **Jueves 6 Febrero 2014**
Hora 08:00 Hrs.
Agenda Presentación del proyecto

Lugar Auditorio de la Municipalidad Distrital San Juan de Siguas
Fecha **Viernes 7 de febrero 2014**
Hora 08.00 Hrs.
Agenda Presentación del proyecto

Agradeciendo se sirva hacer extensiva la invitación a la población de su distrito, le renuevo los sentimientos de mi especial consideración y estima.

Atentamente.



GOBIERNO REGIONAL DE AREQUIPA

[Firma manuscrita]
Ing. L. Flavio Pastor Baldarrago
Gerente Regional de Agricultura

*Recibido
28/01-2014
Condo CH*

RPB/gnv.




Arequipa, 24 de Enero del 2014

Oficio 007-2014-GRA-GRAG-ORR.PP.II

Señor

ING. JESUS MANUEL DÍAZ SALAS
Presidente Junta de Usuarios Valle Vitor
Vitor.-



Asunto : Talleres participativos Proyecto Majes-Siguas. Etapa II Fase 2
Tengo el agrado de dirigirme a usted, a fin de convocar a los Talleres Participativos que se realizarán los días 4,5,6 y 7 de febrero 2014, en el marco de la elaboración del Estudio de Impacto Ambiental del proyecto Majes Siguas, Etapa II, Fase 2, de conformidad con lo establecido en el reglamento Ambiental para las actividades del Sector Agrario (D.S.Nro. 019-2009-MINAM), y en el Reglamento de Participación Ciudadana para la Evaluación, Aprobación y Seguimiento de Instrumentos de Gestión Ambiental del Sector Agrario (D.S. No. 018-2012-AG).

A continuación presentamos los datos del evento, esperando contar con su importante participación

Lugar Auditorio de la Municipalidad Distrital de Santa Rita de Siguas
Fecha **Martes 4 Febrero 2014**
Hora 08:00 Hrs.
Agenda Presentación del Proyecto

Lugar Auditorio de la Municipalidad Distrital Santa Isabel de Siguas
Fecha **Miércoles 5 Febrero 2014**
Hora 08.00 Hrs.
Agenda Presentación del proyecto

Lugar Auditorio de la Municipalidad Distrital de Quilca
Fecha **Jueves 6 Febrero 2014**
Hora 08:00 Hrs.
Agenda Presentación del proyecto

Lugar Auditorio de la Municipalidad Distrital San Juan de Siguas
Fecha **Viernes 7 de febrero 2014**
Hora 08.00 Hrs.
Agenda Presentación del proyecto

Agradeciendo se sirva hacer extensiva la invitación a la población de su distrito, le renuevo los sentimientos de mi especial consideración y estima.

Atentamente.



GOBIERNO REGIONAL DE AREQUIPA

Ing. L. Ramiro Pastor Baldarrago
Gerente Regional de Agricultura

RPB/gnv.



Arequipa, 24 de Enero del 2014

Oficio 007-2014-GRA-GRAG-ORR.PP.II

Señor
Director Posta Médica
Vitor.-

Asunto : **Talleres participativos Proyecto Majes-Siguas. Etapa II Fase 2**
Tengo el agrado de dirigirme a usted, a fin de convocar a los Talleres Participativos que se realizarán los días 4,5,6 y 7 de febrero 2014, en el marco de la elaboración del Estudio de Impacto Ambiental del proyecto Majes Siguas, Etapa II, Fase 2, de conformidad con lo establecido en el reglamento Ambiental para las actividades del Sector Agrario (D.S.Nro. 019-2009-MINAM), y en el Reglamento de Participación Ciudadana para la Evaluación, Aprobación y Seguimiento de Instrumentos de Gestión Ambiental del Sector Agrario (D.S. No. 018-2012-AG).

A continuación presentamos los datos del evento, esperando contar con su importante participación

Lugar Auditorio de la Municipalidad Distrital de Santa Rita de Siguas
Fecha **Martes 4 Febrero 2014**
Hora 08:00 Hrs.
Agenda Presentación del Proyecto

Lugar Auditorio de la Municipalidad Distrital Santa Isabel de Siguas
Fecha **Miércoles 5 Febrero 2014**
Hora 08.00 Hrs.
Agenda Presentación del proyecto

Lugar Auditorio de la Municipalidad Distrital de Quilca
Fecha **Jueves 6 Febrero 2014**
Hora 08:00 Hrs.
Agenda Presentación del proyecto

Lugar Auditorio de la Municipalidad Distrital San Juan de Siguas
Fecha **Viernes 7 de febrero 2014**
Hora 08.00 Hrs.
Agenda Presentación del proyecto

Agradeciendo se sirva hacer extensiva la invitación a la población de su distrito, le renuevo los sentimientos de mi especial consideración y estima.

Atentamente.



GOBIERNO REGIONAL DE AREQUIPA

[Firma manuscrita]
Ing. L. Ramiro Pastor Baldarrago
Gerente Regional de Agricultura

RPB/gnv.



Arequipa, 24 de Enero del 2014

Oficio 007-2014-GRA-GRAG-ORR.PP.II

Señor

Dr. ~~Nesior~~ **OMAR MALAGA CARPZO**

Director Centro de Salud

Vitor.-

Asunto :

Talleres participativos Proyecto Majes-Siguas. Etapa II Fase 2

Tengo el agrado de dirigirme a usted, a fin de convocar a los Talleres Participativos que se realizarán los días 4,5,6 y 7 de febrero 2014, en el marco de la elaboración del Estudio de Impacto Ambiental del proyecto Majes Siguas, Etapa II, Fase 2, de conformidad con lo establecido en el reglamento Ambiental para las actividades del Sector Agrario (D.S.Nro. 019-2009-MINAM), y en el Reglamento de Participación Ciudadana para la Evaluación, Aprobación y Seguimiento de Instrumentos de Gestión Ambiental del Sector Agrario (D.S. No. 018-2012-AG).

A continuación presentamos los datos del evento, esperando contar con su importante participación

Lugar Auditorio de la Municipalidad Distrital de Santa Rita de Siguas

Fecha **Martes 4 Febrero 2014**

Hora 08:00 Hrs.

Agenda Presentación del Proyecto

Lugar Auditorio de la Municipalidad Distrital Santa Isabel de Siguas

Fecha **Miércoles 5 Febrero 2014**

Hora 08.00 Hrs.

Agenda Presentación del proyecto

Lugar Auditorio de la Municipalidad Distrital de Quilca

Fecha **Jueves 6 Febrero 2014**

Hora 08:00 Hrs.

Agenda Presentación del proyecto

Lugar Auditorio de la Municipalidad Distrital San Juan de Siguas

Fecha **Viernes 7 de febrero 2014**

Hora 08.00 Hrs.

Agenda Presentación del proyecto

Agradeciendo se sirva hacer extensiva la invitación a la población de su distrito, le renuevo los sentimientos de mi especial consideración y estima.

Atentamente.



GOBIERNO REGIONAL DE AREQUIPA

Ing. L. Ricardo Pastor Baldarrago
Gerente Regional de Agricultura

RPB/gnv.

RECIBIDO
28.01.2014
Hora: 12.13
Firma: *[Signature]*



Arequipa, 24 de Enero del 2014

Oficio 007-2014-GRA-GRAG-ORR.PP.II

Señor
Julio Choque Mamani
Directora Instituto Educativo 40285
Vitor.-

Asunto : **Talleres participativos Proyecto Majes-Siguas. Etapa II Fase 2**
Tengo el agrado de dirigirme a usted, a fin de convocar a los Talleres Participativos que se realizarán los días 4,5,6 y 7 de febrero 2014, en el marco de la elaboración del Estudio de Impacto Ambiental del proyecto Majes Siguas, Etapa II, Fase 2, de conformidad con lo establecido en el reglamento Ambiental para las actividades del Sector Agrario (D.S.Nro. 019-2009-MINAM), y en el Reglamento de Participación Ciudadana para la Evaluación, Aprobación y Seguimiento de Instrumentos de Gestión Ambiental del Sector Agrario (D.S. No. 018-2012-AG).

A continuación presentamos los datos del evento, esperando contar con su importante participación

Lugar Auditorio de la Municipalidad Distrital de Santa Rita de Siguas
Fecha **Martes 4 Febrero 2014**
Hora 08:00 Hrs.
Agenda Presentación del Proyecto

Lugar Auditorio de la Municipalidad Distrital Santa Isabel de Siguas
Fecha **Miércoles 5 Febrero 2014**
Hora 08.00 Hrs.
Agenda Presentación del proyecto

Lugar Auditorio de la Municipalidad Distrital de Quilca
Fecha **Jueves 6 Febrero 2014**
Hora 08:00 Hrs.
Agenda Presentación del proyecto

Lugar Auditorio de la Municipalidad Distrital San Juan de Siguas
Fecha **Viernes 7 de febrero 2014**
Hora 08.00 Hrs.
Agenda Presentación del proyecto

Agradeciendo se sirva hacer extensiva la invitación a la población de su distrito, le renuevo los sentimientos de mi especial consideración y estima.

Atentamente.



GOBIERNO REGIONAL DE AREQUIPA

Ing. L. Ramiro Pastor Baidarrago
Gerente Regional de Agricultura

RPB/gnv.



Arequipa, 24 de Enero del 2014

Oficio 007-2014-GRA-GRAG-ORR.PP.II

Señor
Julio Choque Mamani
Directora Instituto Educativo 40285
Vitor.-

Asunto : Talleres participativos Proyecto Majes-Siguas. Etapa II Fase 2
Tengo el agrado de dirigirme a usted, a fin de convocar a los Talleres Participativos que se realizarán los días 4,5,6 y 7 de febrero 2014, en el marco de la elaboración del Estudio de Impacto Ambiental del proyecto Majes Siguas, Etapa II, Fase 2, de conformidad con lo establecido en el reglamento Ambiental para las actividades del Sector Agrario (D.S.Nro. 019-2009-MINAM), y en el Reglamento de Participación Ciudadana para la Evaluación, Aprobación y Seguimiento de Instrumentos de Gestión Ambiental del Sector Agrario (D.S. No. 018-2012-AG).

A continuación presentamos los datos del evento, esperando contar con su importante participación

Lugar Auditorio de la Municipalidad Distrital de Santa Rita de Siguas
Fecha **Martes 4 Febrero 2014**
Hora 08:00 Hrs.
Agenda Presentación del Proyecto

Lugar Auditorio de la Municipalidad Distrital Santa Isabel de Siguas
Fecha **Miércoles 5 Febrero 2014**
Hora 08.00 Hrs.
Agenda Presentación del proyecto

Lugar Auditorio de la Municipalidad Distrital de Quilca
Fecha **Jueves 6 Febrero 2014**
Hora 08:00 Hrs.
Agenda Presentación del proyecto

Lugar Auditorio de la Municipalidad Distrital San Juan de Siguas
Fecha **Viernes 7 de febrero 2014**
Hora 08.00 Hrs.
Agenda Presentación del proyecto

Agradeciendo se sirva hacer extensiva la invitación a la población de su distrito, le renuevo los sentimientos de mi especial consideración y estima.

Atentamente.



GOBIERNO REGIONAL DE AREQUIPA

Ing. L. Raimundo Pastor Baldarrago
Gerente Regional de Agricultura

RPB/gnv.



Arequipa, 24 de Enero del 2014

Oficio 007-2014-GRA-GRAG-ORR.PP.II

Señora
Joselina Carmen Mamani Simón
Directora Instituto Educativo 40117
Vitor.-

Asunto : Talleres participativos Proyecto Majes-Siguas. Etapa II Fase 2
Tengo el agrado de dirigirme a usted, a fin de convocar a los Talleres Participativos que se realizarán los días 4,5,6 y 7 de febrero 2014, en el marco de la elaboración del Estudio de Impacto Ambiental del proyecto Majes Siguas, Etapa II, Fase 2, de conformidad con lo establecido en el reglamento Ambiental para las actividades del Sector Agrario (D.S.Nro. 019-2009-MINAM), y en el Reglamento de Participación Ciudadana para la Evaluación, Aprobación y Seguimiento de Instrumentos de Gestión Ambiental del Sector Agrario (D.S. No. 018-2012-AG).

A continuación presentamos los datos del evento, esperando contar con su importante participación

Lugar Auditorio de la Municipalidad Distrital de Santa Rita de Siguan
Fecha **Martes 4 Febrero 2014**
Hora 08:00 Hrs.
Agenda Presentación del Proyecto

Lugar Auditorio de la Municipalidad Distrital Santa Isabel de Siguan
Fecha **Miércoles 5 Febrero 2014**
Hora 08.00 Hrs.
Agenda Presentación del proyecto

Lugar Auditorio de la Municipalidad Distrital de Quilca
Fecha **Jueves 6 Febrero 2014**
Hora 08:00 Hrs.
Agenda Presentación del proyecto

Lugar Auditorio de la Municipalidad Distrital San Juan de Siguan
Fecha **Viernes 7 de febrero 2014**
Hora 08.00 Hrs.
Agenda Presentación del proyecto

Agradeciendo se sirva hacer extensiva la invitación a la población de su distrito, le renuevo los sentimientos de mi especial consideración y estima.

Atentamente.



GOBIERNO REGIONAL DE AREQUIPA

D. L. Raimiro Pastor Baklamago
Gerente Regional de Agricultura

RPB/gnv.



Arequipa, 24 de Enero del 2014

Oficio 007-2014-GRA-GRAG-ORR.PP.II

Señora
Joselina Carmen Mamani Simón
Directora Instituto Educativo 40117
Vitor.-

Asunto : Talleres participativos Proyecto Majes-Siguas. Etapa II Fase 2
Tengo el agrado de dirigirme a usted, a fin de convocar a los Talleres Participativos que se realizarán los días 4,5,6 y 7 de febrero 2014, en el marco de la elaboración del Estudio de Impacto Ambiental del proyecto Majes Siguas, Etapa II, Fase 2, de conformidad con lo establecido en el reglamento Ambiental para las actividades del Sector Agrario (D.S.Nro. 019-2009-MINAM), y en el Reglamento de Participación Ciudadana para la Evaluación, Aprobación y Seguimiento de Instrumentos de Gestión Ambiental del Sector Agrario (D.S. No. 018-2012-AG).
A continuación presentamos los datos del evento, esperando contar con su importante participación

Lugar Auditorio de la Municipalidad Distrital de Santa Rita de Siguas
Fecha **Martes 4 Febrero 2014**
Hora 08:00 Hrs.
Agenda Presentación del Proyecto

Lugar Auditorio de la Municipalidad Distrital Santa Isabel de Siguas
Fecha **Miércoles 5 Febrero 2014**
Hora 08.00 Hrs.
Agenda Presentación del proyecto

Lugar Auditorio de la Municipalidad Distrital de Quilca
Fecha **Jueves 6 Febrero 2014**
Hora 08:00 Hrs.
Agenda Presentación del proyecto

Lugar Auditorio de la Municipalidad Distrital San Juan de Siguas
Fecha **Viernes 7 de febrero 2014**
Hora 08.00 Hrs.
Agenda Presentación del proyecto

Agradeciendo se sirva hacer extensiva la invitación a la población de su distrito, le renuevo los sentimientos de mi especial consideración y estima.

Atentamente.



[Firma manuscrita]
D. L. José O'Leary de la Parra
Gerente Regional de Agricultura

RPB/gnv.



Arequipa, 24 de Enero del 2014

Oficio 007-2014-GRA-GRAG-ORR.PP.II

Señora
Elizabeth Juana Gutiérrez Pampa
Directora Instituto Educativo 40116
Vitor.-

Asunto : **Talleres participativos Proyecto Majes-Siguas. Etapa II Fase 2**
Tengo el agrado de dirigirme a usted, a fin de convocar a los Talleres Participativos que se realizarán los días 4,5,6 y 7 de febrero 2014, en el marco de la elaboración del Estudio de Impacto Ambiental del proyecto Majes Siguas, Etapa II, Fase 2, de conformidad con lo establecido en el reglamento Ambiental para las actividades del Sector Agrario (D.S.Nro. 019-2009-MINAM), y en el Reglamento de Participación Ciudadana para la Evaluación, Aprobación y Seguimiento de Instrumentos de Gestión Ambiental del Sector Agrario (D.S. No. 018-2012-AG).

A continuación presentamos los datos del evento, esperando contar con su importante participación

Lugar Auditorio de la Municipalidad Distrital de Santa Rita de Siguas
Fecha **Martes 4 Febrero 2014**
Hora 08:00 Hrs.
Agenda Presentación del Proyecto

Lugar Auditorio de la Municipalidad Distrital Santa Isabel de Siguas
Fecha **Miércoles 5 Febrero 2014**
Hora 08.00 Hrs.
Agenda Presentación del proyecto

Lugar Auditorio de la Municipalidad Distrital de Quilca
Fecha **Jueves 6 Febrero 2014**
Hora 08:00 Hrs.
Agenda Presentación del proyecto

Lugar Auditorio de la Municipalidad Distrital San Juan de Siguas
Fecha **Viernes 7 de febrero 2014**
Hora 08.00 Hrs.
Agenda Presentación del proyecto

Agradeciendo se sirva hacer extensiva la invitación a la población de su distrito, le renuevo los sentimientos de mi especial consideración y estima.

Atentamente.



GOBIERNO REGIONAL DE AREQUIPA

Ing. L. Plinio Pastor Baldarrago
Gerente Regional de Agricultura

RPB/gnv.



Arequipa, 24 de Enero del 2014

Oficio 007-2014-GRA-GRAG-ORR.PP.II

Señora
Elizabeth Juana Gutiérrez Pampa
Directora Instituto Educativo 40116
Vitor.-

Asunto : **Talleres participativos Proyecto Majes-Siguas. Etapa II Fase 2**
Tengo el agrado de dirigirme a usted, a fin de convocar a los Talleres Participativos que se realizarán los días 4,5,6 y 7 de febrero 2014, en el marco de la elaboración del Estudio de Impacto Ambiental del proyecto Majes Siguas, Etapa II, Fase 2, de conformidad con lo establecido en el reglamento Ambiental para las actividades del Sector Agrario (D.S.Nro. 019-2009-MINAM), y en el Reglamento de Participación Ciudadana para la Evaluación, Aprobación y Seguimiento de Instrumentos de Gestión Ambiental del Sector Agrario (D.S. No. 018-2012-AG).

A continuación presentamos los datos del evento, esperando contar con su importante participación

Lugar Auditorio de la Municipalidad Distrital de Santa Rita de Siguas
Fecha **Martes 4 Febrero 2014**
Hora 08:00 Hrs.
Agenda Presentación del Proyecto

Lugar Auditorio de la Municipalidad Distrital Santa Isabel de Siguas
Fecha **Miércoles 5 Febrero 2014**
Hora 08.00 Hrs.
Agenda Presentación del proyecto

Lugar Auditorio de la Municipalidad Distrital de Quilca
Fecha **Jueves 6 Febrero 2014**
Hora 08:00 Hrs.
Agenda Presentación del proyecto

Lugar Auditorio de la Municipalidad Distrital San Juan de Siguas
Fecha **Viernes 7 de febrero 2014**
Hora 08.00 Hrs.
Agenda Presentación del proyecto

Agradeciendo se sirva hacer extensiva la invitación a la población de su distrito, le renuevo los sentimientos de mi especial consideración y estima.

Atentamente.



GOBIERNO REGIONAL DE AREQUIPA

[Firma manuscrita]
Dg. L. Pastor Pastor Baldarrago
Gerente Regional de Agricultura

RPB/gnv.



Arequipa, 24 de Enero del 2014

Oñicio 007-2014-GRA-GRAG-ORR.PP.II

Señora
Hilda Aique Hallasi
Directora Instituto Educativo 40115 Aurora – Casas Castro
Vitor.-

Asunto : **Talleres participativos Proyecto Majes-Siguas. Etapa II Fase 2**
Tengo el agrado de dirigirme a usted, a fin de convocar a los Talleres Participativos que se realizarán los días 4,5,6 y 7 de febrero 2014, en el marco de la elaboración del Estudio de Impacto Ambiental del proyecto Majes Siguas, Etapa II, Fase 2, de conformidad con lo establecido en el reglamento Ambiental para las actividades del Sector Agrario (D.S.Nro. 019-2009-MINAM), y en el Reglamento de Participación Ciudadana para la Evaluación, Aprobación y Seguimiento de Instrumentos de Gestión Ambiental del Sector Agrario (D.S. No. 018-2012-AG).

A continuación presentamos los datos del evento, esperando contar con su importante participación

Lugar Auditorio de la Municipalidad Distrital de Santa Rita de Siguas
Fecha **Martes 4 Febrero 2014**
Hora 08:00 Hrs.
Agenda Presentación del Proyecto

Lugar Auditorio de la Municipalidad Distrital Santa Isabel de Siguas
Fecha **Miércoles 5 Febrero 2014**
Hora 08.00 Hrs.
Agenda Presentación del proyecto

Lugar Auditorio de la Municipalidad Distrital de Quilca
Fecha **Jueves 6 Febrero 2014**
Hora 08:00 Hrs.
Agenda Presentación del proyecto

Lugar Auditorio de la Municipalidad Distrital San Juan de Siguas
Fecha **Viernes 7 de febrero 2014**
Hora 08.00 Hrs.
Agenda Presentación del proyecto

Agradeciendo se sirva hacer extensiva la invitación a la población de su distrito, le renuevo los sentimientos de mi especial consideración y estima.

Atentamente.



GOBIERNO REGIONAL DE AREQUIPA

Ing. L. Raimundo Pastor Baldarrago
Gerente Regional de Agricultura

RPB/gnv.



Arequipa, 24 de Enero del 2014

Oñicio 007-2014-GRA-GRAG-ORR.PP.II

Señora
Hilda Aique Hallasi
Directora Instituto Educativo 40115 Aurora – Casas Castro
Vitor.-

Asunto : **Talleres participativos Proyecto Majes-Siguas. Etapa II Fase 2**
Tengo el agrado de dirigirme a usted, a fin de convocar a los Talleres Participativos que se realizarán los días 4,5,6 y 7 de febrero 2014, en el marco de la elaboración del Estudio de Impacto Ambiental del proyecto Majes Siguas, Etapa II, Fase 2, de conformidad con lo establecido en el reglamento Ambiental para las actividades del Sector Agrario (D.S.Nro. 019-2009-MINAM), y en el Reglamento de Participación Ciudadana para la Evaluación, Aprobación y Seguimiento de Instrumentos de Gestión Ambiental del Sector Agrario (D.S. No. 018-2012-AG).

A continuación presentamos los datos del evento, esperando contar con su importante participación

Lugar Auditorio de la Municipalidad Distrital de Santa Rita de Siguas
Fecha **Martes 4 Febrero 2014**
Hora 08:00 Hrs.
Agenda Presentación del Proyecto

Lugar Auditorio de la Municipalidad Distrital Santa Isabel de Siguas
Fecha **Miércoles 5 Febrero 2014**
Hora 08.00 Hrs.
Agenda Presentación del proyecto

Lugar Auditorio de la Municipalidad Distrital de Quilca
Fecha **Jueves 6 Febrero 2014**
Hora 08:00 Hrs.
Agenda Presentación del proyecto

Lugar Auditorio de la Municipalidad Distrital San Juan de Siguas
Fecha **Viernes 7 de febrero 2014**
Hora 08.00 Hrs.
Agenda Presentación del proyecto

Agradeciendo se sirva hacer extensiva la invitación a la población de su distrito, le renuevo los sentimientos de mi especial consideración y estima.

Atentamente.



GOBIERNO REGIONAL DE AREQUIPA

Ing. L. Raimundo Paolito Baldarrago
Gerente Regional de Agricultura

RPB/gnv.



Arequipa, 24 de Enero del 2014

Oficio 007-2014-GRA-GRAG-ORR.PP.II

Señora
Paulina Curi Arapa
Directora Instituto Educativo 40095
Vitor.-

Asunto : **Talleres participativos Proyecto Majes-Siguas. Etapa II Fase 2**
Tengo el agrado de dirigirme a usted, a fin de convocar a los Talleres Participativos que se realizarán los días 4,5,6 y 7 de febrero 2014, en el marco de la elaboración del Estudio de Impacto Ambiental del proyecto Majes Siguas, Etapa II, Fase 2, de conformidad con lo establecido en el reglamento Ambiental para las actividades del Sector Agrario (D.S.Nro. 019-2009-MINAM), y en el Reglamento de Participación Ciudadana para la Evaluación, Aprobación y Seguimiento de Instrumentos de Gestión Ambiental del Sector Agrario (D.S. No. 018-2012-AG).

A continuación presentamos los datos del evento, esperando contar con su importante participación

Lugar Auditorio de la Municipalidad Distrital de Santa Rita de Siguas
Fecha **Martes 4 Febrero 2014**
Hora 08:00 Hrs.
Agenda Presentación del Proyecto

Lugar Auditorio de la Municipalidad Distrital Santa Isabel de Siguas
Fecha **Miércoles 5 Febrero 2014**
Hora 08.00 Hrs.
Agenda Presentación del proyecto

Lugar Auditorio de la Municipalidad Distrital de Quilca
Fecha **Jueves 6 Febrero 2014**
Hora 08:00 Hrs.
Agenda Presentación del proyecto

Lugar Auditorio de la Municipalidad Distrital San Juan de Siguas
Fecha **Viernes 7 de febrero 2014**
Hora 08.00 Hrs.
Agenda Presentación del proyecto

Agradeciendo se sirva hacer extensiva la invitación a la población de su distrito, le renuevo los sentimientos de mi especial consideración y estima.

Atentamente.



GOBIERNO REGIONAL DE AREQUIPA

Ing. L. Ramiro Pastor Baldarrago
Gerente Regional de Agricultura

RPB/gnv.



Arequipa, 24 de Enero del 2014

Oficio 007-2014-GRA-GRAG-ORR.PP.II

Señora
Paulina Curi Arapa
Directora Instituto Educativo 40095
Vitor.-

Asunto : **Talleres participativos Proyecto Majes-Siguas. Etapa II Fase 2**
Tengo el agrado de dirigirme a usted, a fin de convocar a los Talleres Participativos que se realizarán los días 4,5,6 y 7 de febrero 2014, en el marco de la elaboración del Estudio de Impacto Ambiental del proyecto Majes Siguas, Etapa II, Fase 2, de conformidad con lo establecido en el reglamento Ambiental para las actividades del Sector Agrario (D.S.Nro. 019-2009-MINAM), y en el Reglamento de Participación Ciudadana para la Evaluación, Aprobación y Seguimiento de Instrumentos de Gestión Ambiental del Sector Agrario (D.S. No. 018-2012-AG).
A continuación presentamos los datos del evento, esperando contar con su importante participación

Lugar Auditorio de la Municipalidad Distrital de Santa Rita de Siguas
Fecha **Martes 4 Febrero 2014**
Hora 08:00 Hrs.
Agenda Presentación del Proyecto

Lugar Auditorio de la Municipalidad Distrital Santa Isabel de Siguas
Fecha **Miércoles 5 Febrero 2014**
Hora 08.00 Hrs.
Agenda Presentación del proyecto

Lugar Auditorio de la Municipalidad Distrital de Quilca
Fecha **Jueves 6 Febrero 2014**
Hora 08:00 Hrs.
Agenda Presentación del proyecto

Lugar Auditorio de la Municipalidad Distrital San Juan de Siguas
Fecha **Viernes 7 de febrero 2014**
Hora 08.00 Hrs.
Agenda Presentación del proyecto

Agradeciendo se sirva hacer extensiva la invitación a la población de su distrito, le renuevo los sentimientos de mi especial consideración y estima.

Atentamente.



GOBIERNO REGIONAL DE AREQUIPA

Ing. L. Ramiro Pastor Balderrago
Gerente Regional de Agricultura

RPB/gnv.



Arequipa, 24 de Enero del 2014

Oficio 007-2014-GRA-GRAG-ORR.PP.II

Señora
María Elena Zaballos Abarca
Directora E. 40094
Vitor.-

Asunto : **Talleres participativos Proyecto Majes-Siguas. Etapa II Fase 2**
Tengo el agrado de dirigirme a usted, a fin de convocar a los Talleres Participativos que se realizarán los días 4,5,6 y 7 de febrero 2014, en el marco de la elaboración del Estudio de Impacto Ambiental del proyecto Majes Siguas, Etapa II, Fase 2, de conformidad con lo establecido en el reglamento Ambiental para las actividades del Sector Agrario (D.S.Nro. 019-2009-MINAM), y en el Reglamento de Participación Ciudadana para la Evaluación, Aprobación y Seguimiento de Instrumentos de Gestión Ambiental del Sector Agrario (D.S. No. 018-2012-AG).
A continuación presentamos los datos del evento, esperando contar con su importante participación

Lugar Auditorio de la Municipalidad Distrital de Santa Rita de Siguas
Fecha **Martes 4 Febrero 2014**
Hora 08:00 Hrs.
Agenda Presentación del Proyecto

Lugar Auditorio de la Municipalidad Distrital Santa Isabel de Siguas
Fecha **Miércoles 5 Febrero 2014**
Hora 08.00 Hrs.
Agenda Presentación del proyecto

Lugar Auditorio de la Municipalidad Distrital de Quilca
Fecha **Jueves 6 Febrero 2014**
Hora 08:00 Hrs.
Agenda Presentación del proyecto

Lugar Auditorio de la Municipalidad Distrital San Juan de Siguas
Fecha **Viernes 7 de febrero 2014**
Hora 08.00 Hrs.
Agenda Presentación del proyecto

Agradeciendo se sirva hacer extensiva la invitación a la población de su distrito, le renuevo los sentimientos de mi especial consideración y estima.

Atentamente.



GOBIERNO REGIONAL DE AREQUIPA

Ing. L. Ramiro Pastor Baldarrago
Gerente Regional de Agricultura

RPB/gnv.



Arequipa, 24 de Enero del 2014

Oficio 007-2014-GRA-GRAG-ORR.PP.II

Señor^a

Hilda Panuera de Esquivel
Directora E. Victor Raúl haya de la Torre
Vitor.-

Asunto : **Talleres participativos Proyecto Majes-Siguas. Etapa II Fase 2**
Tengo el agrado de dirigirme a usted, a fin de convocar a los Talleres Participativos que se realizarán los días 4,5,6 y 7 de febrero 2014, en el marco de la elaboración del Estudio de Impacto Ambiental del proyecto Majes Siguas, Etapa II, Fase 2, de conformidad con lo establecido en el reglamento Ambiental para las actividades del Sector Agrario (D.S.Nro. 019-2009-MINAM), y en el Reglamento de Participación Ciudadana para la Evaluación, Aprobación y Seguimiento de Instrumentos de Gestión Ambiental del Sector Agrario (D.S. No. 018-2012-AG).

A continuación presentamos los datos del evento, esperando contar con su importante participación

Lugar Auditorio de la Municipalidad Distrital de Santa Rita de Siguas
Fecha **Martes 4 Febrero 2014**
Hora 08:00 Hrs.
Agenda Presentación del Proyecto

Lugar Auditorio de la Municipalidad Distrital Santa Isabel de Siguas
Fecha **Miércoles 5 Febrero 2014**
Hora 08.00 Hrs.
Agenda Presentación del proyecto

Lugar Auditorio de la Municipalidad Distrital de Quilca
Fecha **Jueves 6 Febrero 2014**
Hora 08:00 Hrs.
Agenda Presentación del proyecto

Lugar Auditorio de la Municipalidad Distrital San Juan de Siguas
Fecha **Viernes 7 de febrero 2014**
Hora 08.00 Hrs.
Agenda Presentación del proyecto

Agradeciendo se sirva hacer extensiva la invitación a la población de su distrito, le renuevo los sentimientos de mi especial consideración y estima.

Atentamente.



GOBIERNO REGIONAL DE AREQUIPA

[Firma manuscrita]
Ing. L. Racario Pastor Balderrago
Gerente Regional de Agricultura

RPB/gnv.

Anexo N° 2: Cartas de Solicitud para Instalación de Buzones de Sugerencias (Majes, Quilca, San Juan de Sigwas, Santa Isabel de Sigwas, Santa Rita de Sigwas y Vítor)



Lima, 01 de Abril del 2014

Carta N° 052-14/GG-PIR

Señores
Municipalidad Distrital de Majes
Calle Municipal N° 210
Arequipa

Atención: Sr. Elard Adrián Hurtado Retamoso
Alcalde Municipal Distrital de Majes

Asunto: Instalación de buzón de sugerencia para el estudio de impacto Ambiental del Proyecto "Majes – Sigwas Etapa II, Fase 2

De nuestra mayor consideración,

PACIFIC PIR S.A.C., identificada con RUC N° 20508720921, representada por el Sr. Giovanni Carlino Goyzueta Puccio, tiene a bien dirigirse a usted con la finalidad informarles que venimos desarrollando el Estudio de Impacto Ambiental del Proyecto de Irrigación Majes – Sigwas. Etapa II, Fase 2; atentamente decimos:

Es grato dirigirme a usted, para comunicarle que en el marco de la realización del Estudio de Impacto Ambiental Detallado del Proyecto "Majes – Sigwas Etapa II, Fase 2" y en cumplimiento con lo establecido en el Reglamento Ambiental para las Actividades del Sector Agrario (D.S. N° 019-2009-MINAM), y en el Reglamento de Participación Ciudadana para la Evaluación, Aprobación y Seguimiento de Instrumentos de Gestión Ambiental del Sector Agrario (D.S. N° 018-2012-AG), solicitamos su autorización para instalar un buzón de sugerencias en las instalaciones de la Municipalidad Distrital de Majes.

Cualquier consulta, agradeceremos comunicarse con la Ing. Karim Reyes al teléfono 719-7842 o al correo electrónico kreyes@pacificpir.com

Sin otro particular, hago propicia la oportunidad para expresarle los sentimientos de mi especial consideración y autoestima.

Atentamente.



GIOVANNI GOYZUETA P.
GERENTE GENERAL
PACIFIC PIR S.A.C.

Lima, 01 de Abril del 2014

Carta N° 051-14/GG-PIR

Señores
Municipalidad Distrital de Quilca
Calle Municipal N° 210

Arequipa

Atención : Sr. Henry Raúl Cáceres Bedoya
Alcalde Municipal Distrital de Quilca

Asunto : Instalación de buzón de sugerencia para el estudio de impacto Ambiental del Proyecto "Majes – Sigvas Etapa II, Fase 2

De nuestra mayor consideración:


PACIFIC PIR S.A.C., identificada con RUC N° 20508720921, representada por el Sr. Giovanni Carlino Goyzueta Puccio, tiene a bien dirigirse a usted con la finalidad informarle que venimos desarrollando el Estudio de Impacto Ambiental del Proyecto de Irrigación Majes – Sigvas. Etapa II, Fase 2; atentamente decimos:

Es grato dirigirme a usted, para comunicarle que en el marco de la realización del Estudio de Impacto Ambiental Detallado del Proyecto "Majes – Sigvas Etapa II, Fase 2" y en cumplimiento con lo establecido en el Reglamento Ambiental para las Actividades del Sector Agrario (D.S. N° 019-2009-MINAM), y en el Reglamento de Participación Ciudadana para la Evaluación, Aprobación y Seguimiento de Instrumentos de Gestión Ambiental del Sector Agrario (D.S. N° 018-2012-AG), solicitamos su autorización para instalar un buzón de sugerencias en las instalaciones de la Municipalidad Distrital de Quilca

Cualquier consulta, agradeceremos comunicarse con la Ing. Karim Reyes al teléfono 719-7842 o al correo electrónico kreyes@pacificpir.com.

Sin otro particular, hago propicia la oportunidad para expresarle los sentimientos de mi especial consideración y autoestima.

Atentamente.


GIOVANNI GOYZUETA P.
GERENTE GENERAL
PACIFIC PIR S.A.C.

Lima, 01 de Abril del 2014

Carta N° 050-14/GG-PIR

Señores

Municipalidad Distrital de San Juan de Sigvas

Plaza de Tambillo S/N

Arequipa

Atención : Sr. Bernabé Llosa Briceño
Alcalde Municipal Distrital de San Juan de Sigvas

Asunto : Instalación de buzón de sugerencia para el estudio de impacto Ambiental del Proyecto "Majes – Sigvas Etapa II, Fase 2"

De nuestra mayor consideración,


PACIFIC PIR S.A.C., identificada con RUC N° 20508720921, representada por el Sr. Giovanni Carfino Goyzueta Puccio, tiene a bien dirigirse a usted con la finalidad informarle que venimos desarrollando el Estudio de Impacto Ambiental del Proyecto de Irrigación Majes – Sigvas. Etapa II, Fase 2; atentamente decimos:

Es grato dirigirme a usted, para comunicarle que en el marco de la realización del Estudio de Impacto Ambiental Detallado del Proyecto "Majes – Sigvas Etapa II, Fase 2", en cumplimiento con lo establecido en el Reglamento Ambiental para las Actividades del Sector Agrario (D.S. N° 019-2009-MINAM), y en el Reglamento de Participación Ciudadana para la Evaluación, Aprobación y Seguimiento de Instrumentos de Gestión Ambiental del Sector Agrario (D.S. N° 018-2012-AG), solicitamos su autorización para instalar un buzón de sugerencias en las instalaciones de la Municipalidad Distrital de San Juan de Sigvas.

Cualquier consulta, agradeceremos comunicarse con la Ing. Karim Reyes al teléfono 719-7842 o al correo electrónico kreyes@pacificpir.com

Sin otro particular, hago propicia la oportunidad para expresarle los sentimientos de mi especial consideración y autoestima.

Atentamente.



GIOVANNI GOYZUETA P.
GERENTE GENERAL
PACIFIC PIR S.A.C.

Lima, 31 de Marzo del 2014

Carta N° 049-14/GG-PIR

Señores

Municipalidad Distrital de Santa Isabel de Siguan
Sondor – Plaza Principal S/N
Arequipa

Atención: Sr. Alex Rivera Barrios
Alcalde Municipal Distrital de Santa Isabel de Siguan

Asunto: Instalación de buzón de sugerencia para el estudio de impacto Ambiental del Proyecto "Majes – Siguan Etapa II, Fase 2"

De nuestra mayor consideración,

PACIFIC PIR S.A.C., identificada con RUC N° 20508720921, representada por el Sr. Giovanni Carfino Goyzueta Puccio, tiene a bien dirigirse a usted con la finalidad informarle que venimos desarrollando el Estudio de Impacto Ambiental del Proyecto de Irrigación Majes – Siguan. Etapa II, Fase 2; atentamente decimos:

Es grato dirigirme a usted, para comunicarle que en el marco de la realización del Estudio de Impacto Ambiental Detallado del Proyecto "Majes – Siguan Etapa II, Fase 2", en cumplimiento con lo establecido en el Reglamento Ambiental para las Actividades del Sector Agrario (D.S. N° 019-2009-MINAM), y en el Reglamento de Participación Ciudadana para la Evaluación, Aprobación y Seguimiento de Instrumentos de Gestión Ambiental del Sector Agrario (D.S. N° 018-2012-AG), solicitamos su autorización para instalar un buzón de sugerencias en las instalaciones de la Municipalidad Distrital de Santa Isabel de Siguan.

Cualquier consulta, agradeceremos comunicarse con la Ing. Karim Reyes al teléfono 719-7842 o al correo electrónico kreyes@pacificpir.com.

Sin otro particular, hago propicia la oportunidad para expresarle los sentimientos de mi especial consideración y autoestima.

Atentamente.


GIOVANNI GOYZUETA P.
GERENTE GENERAL
PACIFIC PIR S.A.C.

Lima, 01 de Abril del 2014

Carta N° 048-14/GG-PIR

Señores
Municipalidad Distrital de Santa Rita de Sigwas
Av. Augusto Gilard N°328
Arequipa

Atención : Sr. Rufo Demetrio Minaya Contreras
Alcalde Municipal Distrital de Santa Rita de Sigwas

Asunto : Instalación de buzón de sugerencia para el estudio de impacto Ambiental del Proyecto "Majes – Sigwas Etapa II, Fase 2

De nuestra mayor consideración,

PACIFIC PIR S.A.C., identificada con RUC N° 20508720921, representada por el Sr. Giovanni Carlino Goyzueta Puccio, tiene a bien dirigirse a usted con la finalidad informarles que venimos desarrollando el Estudio de Impacto Ambiental del Proyecto de Irrigación Majes – Sigwas. Etapa II, Fase 2; atentamente decimos:

Es grato dirigirme a usted, para comunicarle que en el marco de la realización del Estudio de Impacto Ambiental Detallado del Proyecto "Majes – Sigwas Etapa II, Fase 2", en cumplimiento con lo establecido en el Reglamento Ambiental para las Actividades del Sector Agrario (D.S. N° 019-2009-MINAM), y en el Reglamento de Participación Ciudadana para la Evaluación, Aprobación y Seguimiento de Instrumentos de Gestión Ambiental del Sector Agrario (D.S. N° 018-2012-AG), solicitamos su autorización para instalar un buzón de sugerencias en las instalaciones de la Municipalidad Distrital de Santa Rita de Sigwas.

Cualquier consulta, agradeceremos comunicarse con la Ing. Karim Reyes al teléfono 719-7842 o al correo electrónico kreyes@pacificpir.com.

Sin otro particular, hago propicia la oportunidad para expresarle los sentimientos de mi especial consideración y autoestima.

Atentamente.



GIOVANNI GOYZUETA P.
GERENTE GENERAL
PACIFIC PIR S.A.C.

Lima, 01 de Abril del 2014

Carta N° 047-14/GG-PIR

Señores

Municipalidad Distrital de Vitor
Plaza Principal S/N Valle de Vitor (Panamericana Sur)
Arequipa

Atención: Sr. Cristhian Mario Cuadros Treviño
Alcalde Municipal Distrital de Vitor
Asunto: Instalación de buzón de sugerencia para el estudio de impacto Ambiental del Proyecto "Majes – Sigvas Etapa II, Fase 2"

De nuestra mayor consideración:


PACIFIC PIR S.A.C., identificada con RUC N° 20508720921, representada por el Sr. Giovanni Carlino Goyzueta Puccio, tiene a bien dirigirse a usted con la finalidad informarle que venimos desarrollando el Estudio de Impacto Ambiental del Proyecto de Irrigación Majes – Sigvas. Etapa II, Fase 2; atentamente decimos:

Es grato dirigirme a usted, para comunicarle que en el marco de la realización del Estudio de Impacto Ambiental Detallado del Proyecto "Majes – Sigvas Etapa II, Fase 2", en cumplimiento con lo establecido en el Reglamento Ambiental para las Actividades del Sector Agrario (D.S. N° 019-2009-MINAM), y en el Reglamento de Participación Ciudadana para la Evaluación, Aprobación y Seguimiento de Instrumentos de Gestión Ambiental del Sector Agrario (D.S. N° 018-2012-AG), solicitamos su autorización para instalar un buzón de sugerencias en las instalaciones de la Municipalidad Distrital de Vitor.

Cualquier consulta, agradeceremos comunicarse con la Ing. Karim Reyes al teléfono 719-7842 o al correo electrónico kreyes@pacificpir.com.

Sin otro particular, hago propicia la oportunidad para expresarle los sentimientos de mi especial consideración y autoestima.

Atentamente,



GIOVANNI GOYZUETA P.
GERENTE GENERAL
PACIFIC PIR S.A.C.



Buzón de Sugerencias Nº 1 (San Juan de Sigüas)



Buzón de Sugerencias Nº 2 (Santa Isabel de Sigüas)



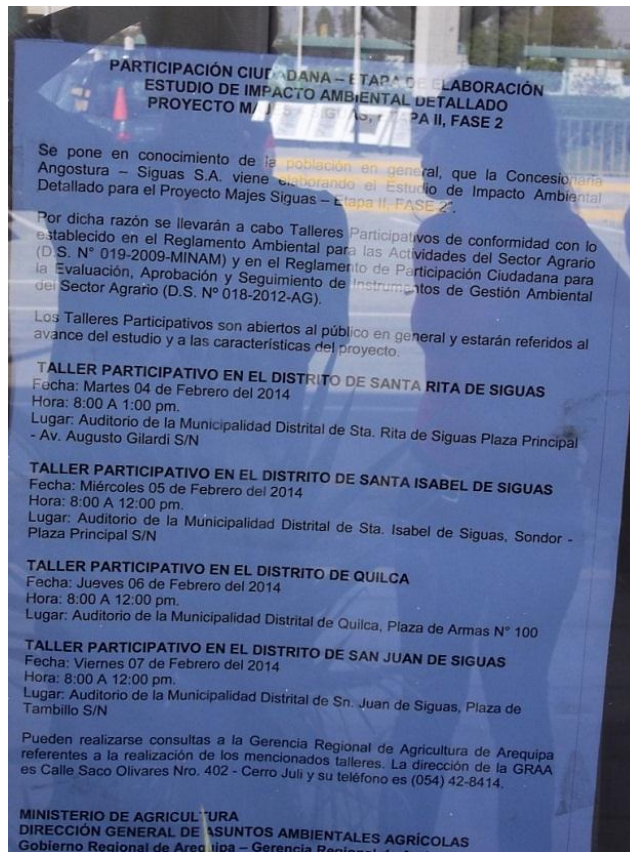
Buzón de Sugerencias Nº 3 (Santa Rita de Sigüas)



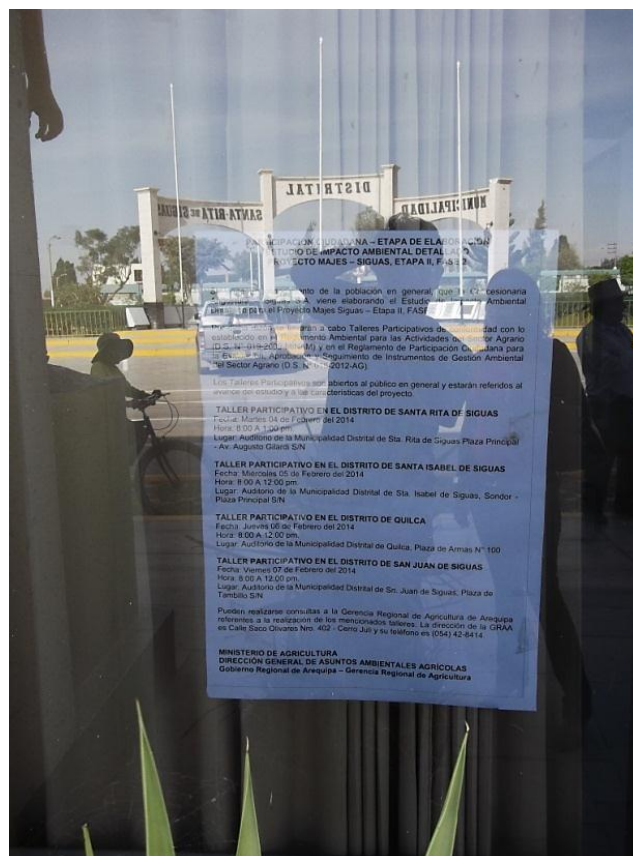
Buzón de Sugerencias N° 4 (Quilca)



Buzón de Sugerencias N° 5 (Vitor)



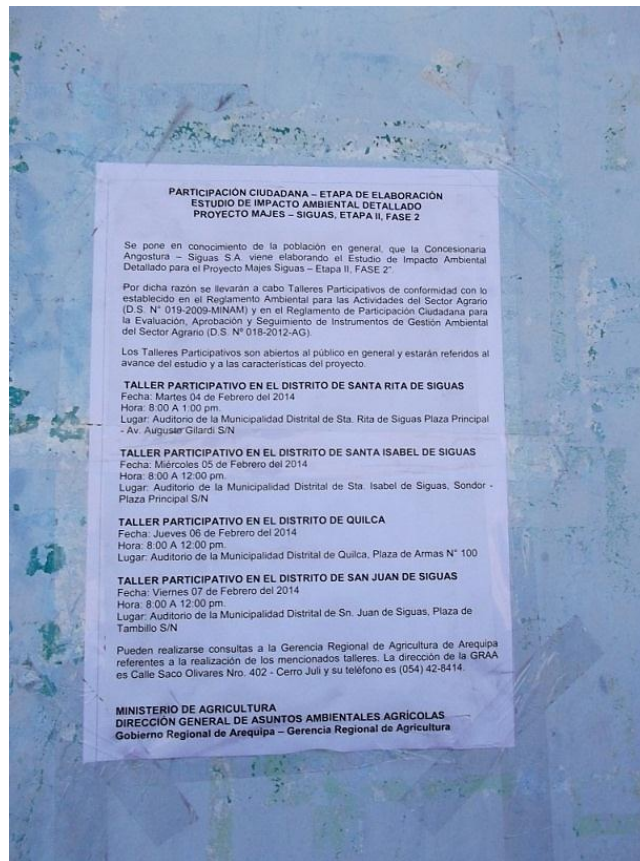
Afiches para informar el Taller Participativo (Santa Rita de Siguas) - 1



Afiches para informar el Taller Participativo (Santa Rita de Siguas) - 2



Afiche para informar el Taller Participativo (Vítor)



Afiche para informar el Taller Participativo (San Juan de Sigüas) - 1



Afiche para informar el Taller Participativo (San Juan de Siguas) - 2

Lima, 16 de enero de 2014

Carta N° 006-14/GG-PIR

MUNICIPALIDAD DISTRITAL DE SANTA RITA DE SIGUAS

Atención:
Roxana Ramírez Santos, Teniente Alcalde
Presente.-



De nuestra mayor consideración:

Por la presente, tengo a bien dirigirme a usted como Representante Legal de la empresa Pacific PIR (*empresa dedicada a realizar estudios ambientales*), con la finalidad hacerles llegar mi solicitud para el uso de las instalaciones del Auditorio de la Municipalidad Distrital de Santa Rita de Sigwas, ubicado en la Plaza Principal – Av. Augusto Gilardi, para el día **martes 4 de febrero** del presente año, entre las **8:00 am** hasta las **13:00 pm**.

La razón de mi solicitud, obedece a que se llevarán a cabo la realización de un taller participativo sobre asuntos ambientales del Proyecto de Irrigación Majes – Sigwas. Etapa II, Fase 2; y uno de los distritos involucrados por su cercanía con el área de proyecto es el de Santa Rita de Sigwas.

Por lo indicado líneas arriba, agradeceremos brindarnos las facilidades del caso, a fin que podamos desarrollar el taller en el auditorio de su jurisdicción.

Atentamente,


GIOVANNI GOZQUETA P.
GERENTE GENERAL
PACIFIC PIR S.A.C.



Lima, 15 de enero de 2014

Carta N° 008-14/GG-PIR

MUNICIPALIDAD DISTRITAL DE SAN JUAN DE SIGUAS

Señor Alcalde

Presente.-

De nuestra mayor consideración:

Por la presente, **PACIFIC PIR** identificada con RUC N° 20508720921, representada por el Sr. Giovanni Carlino Goyzueta Puccio, tiene a bien dirigirse a usted con la finalidad informarles que venimos desarrollando el Estudio de Impacto Ambiental del Proyecto de Irrigación Majes – Sigüas. Etapa II, Fase 2.

Ante esto es interés nuestro y de Concesionaria Angostura Sigüas S.A. hacer conocer a la población y autoridades de Santa Isabel de Sigüas, a través de una Taller Participativo, sobre el proyecto y avances del mismo, así como los alcances del Estudio de Impacto Ambiental.

Por tal razón, solicitó a su digno despacho tenga a bien facilitarnos las instalaciones Auditorio de la Municipalidad Distrital de San Juan de Sigüas, Plaza de Tambillo S/N, para el día **viernes 07 de febrero** del presente año, **de 8:00 am** hasta **la 1:00 pm**.

Una vez autorizado el uso del auditorio, procederemos a enviar las cartas de invitación respectivas a las autoridades de Santa Isabel de Sigüas, así como pegar afiches en los principales lugares públicos del distrito a efectos que la población interesada pueda participar de este evento.

Atentamente,


GIOVANNI GOYZUETA P.
GERENTE GENERAL
PACIFIC PIR S.A.C.

Anexo N° 6: Cuña Radial para Difusión de los Talleres Participativos

CUÑA RADIAL

Se informa a la población de los distritos de Santa Rita de Sigwas, Santa Isabel de Sigwas, Quilca, San Juan de Sigwas, Vítor y Majes, que en cumplimiento de la legislación vigente, la Concesionaria Angostura-Sigwas S.A. realizará cuatro (04) talleres participativos referentes al "Proyecto "Majes-Sigwas, Etapa II, Fase 2". Los talleres están dirigidos por el representante de la Dirección General de Asuntos Ambientales Agrarios y contarán con las exposiciones de los especialistas de la consultora encargada del estudio.

El primer taller se desarrollará el Martes 04 de Febrero a las ocho de la mañana en el Auditorio de la Municipalidad Distrital de Santa Rita de Sigwas, el segundo taller se realizará el Miércoles 05 de Febrero a las ocho de la mañana en el Auditorio de la Municipalidad de Santa Isabel de Sigwas; el tercer taller se realizará el Jueves 06 de Febrero a las ocho de la mañana en el Auditorio de la Municipalidad Distrital de Quilca y, el cuarto taller se realizará el Viernes 07 de Febrero a las ocho de la mañana en el Auditorio de la Municipalidad Distrital de San Juan de Sigwas.

1'30" aproximado en español

3' en total.

Contrato con Radio "La Karibeña" - El Pedregal Majes

Fecha de emisión de los avisos radiales: 30, 31 de Enero; 1, 2, 3, 4, 5 y 6 de Febrero, dos veces por día (8 de la mañana y 6 de la tarde).

ACTA DEL TALLER PARTICIPATIVO

ESTUDIO DE IMPACTO AMBIENTAL DETALLADO (EIA)

PROYECTO "MAJES SIGUAS II. FASE 2"

Siendo las 9:00 horas del día Miércoles 05 de Febrero del 2014, en el Auditorio de la Municipalidad Distrital de Sta. Isabel de Siguan, Sondor - Plaza Principal S/N, distrito de Santa Isabel de Siguan, provincia de Arequipa y Región Arequipa, se reunieron en cumplimiento de la Ley N° 27446 del Sistema nacional de Evaluación de Impacto Ambiental aprobado por el D.S. N° 019-2009-MINAM y el Reglamento de Participación Ciudadana para la Evaluación, Aprobación y Seguimiento de Instrumentos de Gestión Ambiental del Sector Agrario, D.S. N° 018-2012-AG, para llevar a cabo el Taller de Participación Ciudadana del Proyecto Majes Siguan Etapa II, Fase 2.

Formaron parte de la mesa de honor, el Sr. Julio Cuadros Escobedo en representación de la Autoridad Autónoma de Majes (AUTODEMA), el Sr. ANTONIO VASQUEZ LESCANO en representación de la empresa Concesionaria Angostura Siguan S.A. y por la empresa consultora Pacific PIR S.A.C. GIOVANNI GOYZUETA (Ing. Ambiental), PILAR DOMINGUEZ (ECONOMISTA), MILENKO RADANOVIC (Ing. AGRICOLA), KARIM REYES (Ing. AGRICOLA)

Luego de las palabras de bienvenida y establecidas las pautas conforme a las cuales se desarrollaría el Taller Participativo, el representante de Autoridad Autónoma de Majes (AUTODEMA) JULIO CUADROS ESCOBEDO, anuncio la apertura de la exposición, la cual fue realizada por el Ing. GIOVANNI GOYZUETA y MILENKO RADANOVIC en representación de la empresa consultora.

Concluida la sustentación, el representante de la empresa consultora Pacific PIR S.A.C. Ing. GIOVANNI GOYZUETA da apertura la rueda de preguntas, invitando a los concurrentes a efectuar las preguntas correspondientes por escrito, a través de los formularios que se alcanzó, o verbalmente con una intervención no mayor a 03 minutos cada una. Estas fueron contestadas por los expositores en orden secuencial. Las cuales forman parte integrante de la presente acta. Se formularon 07 preguntas de forma verbal.

Todo lo expuesto y discutido en este Taller Participativo ha sido registrado con la ayuda de equipos audio visual. Así mismo, forman parte del acta el resumen de lo expuesto y discutido en el taller.

Finalmente, se concluyó en acto leyendo la presente, siendo las horas del día Miércoles 05 de Febrero del 2014; en señal de conformidad firmaron los presentes.

Felipe Gutierrez Choque	29220609
Berito Ppaya Chamki	30426304
Cesar. Cerrasio Gonz	04433252
Martin Escarisco G.	22275356
Anela Turo Quispe	47103644
Esperanza Muisay Bojorau	29240148
SANDRA DELA CRUZ RAMIREZ	41879804
Artex Rivera Barrios	29556449.
Diocelina Prudencio Quispe	29708968
Yolanda F. Rivera Quispe	29278319
Jose Hurtado Roca	29484007
Eliseo Vilca Urquiza	30658449
Simón Pochu Verde	29484197
Guillermo Pochu MANANI	24584256
Uño Quispe Condo	30670303
Lucas Valdez Vilcape	29583548
Julia Begozo	29264542
Antonio Vásquez L.	07358957
Ofelia y Isabel Eulipa Coahuacana	29515210
Giovanni Graynera Puccio	06408831
Pilar Domínguez Espinoza	08154972
Karina Reyes DraB	40740700

ACTA DEL TALLER PARTICIPATIVO

ESTUDIO DE IMPACTO AMBIENTAL DETALLADO (EIA)

PROYECTO "MAJES SIGUAS II. FASE 2"

Siendo las 9:00 horas del día 04 de febrero de 2014, en el Auditorio de la Municipalidad Distrital de Sta. Rita de Sigüas Plaza Principal - Av. Augusto Gilardi S/N, distrito de Santa Rita de Sigüas, provincia de Arequipa y Región Arequipa, se reunieron en cumplimiento de la Ley N° 27446 del Sistema nacional de Evaluación de Impacto Ambiental aprobado por el D.S. N° 019-2009-MINAM y el Reglamento de Participación Ciudadana para la Evaluación, Aprobación y Seguimiento de Instrumentos de Gestión Ambiental del Sector Agrario, D.S. N° 018-2012-AG, para llevar a cabo el Taller de Participación Ciudadana del Proyecto Majes Sigüas Etapa II, Fase 2.

Formaron parte de la mesa de honor, el Sr. Julio Custalós Escobedo en representación de la Autoridad Autónoma de Majes (AUTODEMA), el Sr. Antonio Vasquez Lescano en representación de la empresa Concesionaria Angostura Sigüas S.A. y por la empresa consultora Pacific PIR S.A.C. GIOVANNI GOYZUETA PUCCO (Ing. Ambiental), RUAN DOMINGUEZ (ECONOMISTA), MILENKO RADANOVIC (Ing. Agrícola), KARIM REYES (Ing. Agrícola)

Luego de las palabras de bienvenida y establecidas las pautas conforme a las cuales se desarrollaría el Taller Participativo, el representante de Autoridad Autónoma de Majes (AUTODEMA) Julio Custalós Escobedo, anuncio la apertura de la exposición, la cual fue realizada por el Ing. Giovanni Gozqueta Pucco en representación de la empresa consultora.

Concluida la sustentación, el representante de la empresa consultora Pacific PIR S.A.C. RUAN DOMINGUEZ da apertura la rueda de preguntas, invitando a los concurrentes a efectuar las preguntas correspondientes por escrito, a través de los formularios que se alcanzó, o verbalmente con una intervención no mayor a 03 minutos cada una. Estas fueron contestadas por los expositores en orden secuencial. Las cuales forman parte integrante de la presente acta. Se formularon 07 preguntas de forma VERBAL.

Todo lo expuesto y discutido en este Taller Participativo ha sido registrado con la ayuda de equipos audio visual. Así mismo, forman parte del acta el resumen de lo expuesto y discutido en el taller.

Finalmente, se concluyó en acto leyendo la presente, siendo las horas del día 04 de febrero de 2014; en señal de conformidad firmaron los presentes.

Karim Reyes Diaz	40740700
Gloria de Jimenez	29485291
Lourdes Santos	29245804
Victoria Santos de Bazo	29485418
Wilbert Carrasco	29486142
Edilbranda Loazo	29485719
Huaman Machuao Virgimo v.	29416793
Daniela Calcina Caleres	44866840
Robén Mendoza Cap Huana	29485496
Enilio Lozo Yaguera	29485897
Erarista Santa	29485230
Cirilo Torres Huamani	29486038
German marín ceceres	29882933
Zoyle, Pautego Lozo	29485804
Hilarias Miranda Arenas	41352008
Angel Gustavo Zerralas Quezada	29657862
Rodolfo E. Rullace Perez	20206250
Juvenal Hugo Bonet	29357875
Agustín Harmani Cel.	42066605
Hermenegildo Coninera	29561174
Aleahuayan Carbajal Eudiz Roxana	47915495
Rivera Tagres Gustavo Adolfo	46221890
Santos Torlacios Ticono	29485570
Ulma Gabriela taco Parco	42325062
Rivera Torres José Alonso	44233064
Antonio Vasquez Lezcano	09358957

[Handwritten signatures corresponding to the list above]

[Signature]
 AUTODEMA
 DNI 29278349
 JULIO CUADROS ESCOBEDO

[Signature]
 Giovanni Broynete
 06408831
 PACIFIC PIR

[Signature]
 Pilar Dominguez Espinoza
 08154972
 PACIFIC PIR

ACTA DEL TALLER PARTICIPATIVO

ESTUDIO DE IMPACTO AMBIENTAL DETALLADO (EIA)

PROYECTO "MAJES SIGUAS II. FASE 2"

Siendo las 9:00 horas del día Viernes 07 de Febrero del 2014, en el Auditorio de la Municipalidad Distrital de San Juan de Sigüas, Plaza de Tambillo S/N, distrito de San Juan de Sigüas, provincia de Arequipa y Región Arequipa, se reunieron en cumplimiento de la Ley N° 27446 del Sistema Nacional de Evaluación de Impacto Ambiental aprobado por el D.S. N° 019-2009-MINAM y el Reglamento de Participación Ciudadana para la Evaluación, Aprobación y Seguimiento de Instrumentos de Gestión Ambiental del Sector Agrario, D.S. N° 018-2012-AG, para llevar a cabo el Taller de Participación Ciudadana del Proyecto Majes Sigüas Etapa II, Fase 2.












Formaron parte de la mesa de honor, el Sr. Julio Cuadros Escobedo en representación de la Autoridad Autónoma de Majes (AUTODEMA), el Sr. ANTONIO VASQUEZ LESCANO en representación de la empresa Concesionaria Angostura Sigüas S.A. y por la empresa consultora Pacific PIR S.A.C. GIOVANNI GOYZUETA PUCCO (Ing. Ambiental), PILAR DOMINGUEZ (ECONOMISTA), MILENKO RADNOVIC (Ing. AGRICOLA) y KARIM REYES (Ing. AGRICOLA)

Luego de las palabras de bienvenida y establecidas las pautas conforme a las cuales se desarrollaría el Taller Participativo, el representante de Autoridad Autónoma de Majes (AUTODEMA) Julio Cuadros Escobedo, anuncio la apertura de la exposición, la cual fue realizada por el Ing. KARIM REYES DIAZ en representación de la empresa consultora.


















Concluida la sustentación, el representante de la empresa consultora Pacific PIR S.A.C. PILAR DOMINGUEZ da apertura la rueda de preguntas, invitando a los concurrentes a efectuar las preguntas correspondientes por escrito, a través de los formularios que se alcanzó, o verbalmente con una intervención no mayor a 03 minutos cada una. Estas fueron contestadas por los expositores en orden secuencial. Las cuales forman parte integrante de la presente acta. Se formularon 12 preguntas de forma verbal.

Todo lo expuesto y discutido en este Taller Participativo ha sido registrado con la ayuda de equipos audio visual. Así mismo, forman parte del acta el resumen de lo expuesto y discutido en el taller.

Finalmente, se concluyó en acto leyendo la presente, siendo las horas del día Viernes 07 de Febrero del 2014; en señal de conformidad firmaron los presentes.

René Lucio Giles Ponce		AUTODENEA
Julio Cuadros Escobedo		Consejería
Antonio Vásquez L.		29481316
Leandro Laura Ari		29481432
Carmelo Melguel D. U.		42326920
Ramón O. Guispe Arenas		29591481
Juan E. Tamara Juarez		2941356
CELSO GUTIERREZ RONDON		
Carlos Choquepuma Quispe		42262174
Cecilia Hanco Fabiana		01543875
José Limeres		43175352
Eusebio Velasco A.		30655422
Segundo Cordero		41747126
Elmer Cruz		29481520
Cipriano Humana G.		29481242
José Rodolfo M.		
Lupe Salinas Rodriguez		29454567
Marcialina Per y Galina		N. 29480822
Jesús Torres Fajó		3076623
Virginia Luz Leon Inguilla		45561040
Maryin Soledad Paredes Huarcaya		43066446
Dora Juarez Bolaños		29481474
Petronila Colque Gaspar		40466508

Eddy Davila Medina
 Blasco Juarez Mendoza
 Maria Ros Mendoza
 Maria Copatinta Coispe
 Delfino Suloapula Chambi
 MARGARET SOTO MAYBA
 Glad Valencia Topia
 Mercedes Barrios La Torre
 Karina Zambrano
 Lopez H. Adanellio
 Alberto Jimenez
 Juana Jimenez
 Celia Quispe H.
 Teresa Linares Mamani
 MARTIN JUDREZ RIVERA
 Pilar Dominguez
 Karim Reyes Diaz
 Milonko Radomovic Sotelo
 GIOVANNI GAYWETA PUCADO


 Maria Rosa 29481515
 42821465
 30587631
 44109333
 29480890
 40345873
 45882537
 29481177
 30652284
 Juana Jimenez
 40455075
 25793649
 29480837
 08154977
 40740700
 45195085
 06408831

RELACION DE PARTICIPANTES DEL TALLER PARTICIPATIVO

ESTUDIO DE IMPACTO AMBIENTAL DETALLADO (EIA)
PROYECTO "MAJES SIGUAS II. FASE 2"

Fecha: Miércoles 05 de febrero del 2014

Lugar: Auditorio de la Municipalidad Distrital de Sta. Isabel de Sigüas, Sondor - Plaza Principal S/N, distrito de Santa Isabel de Sigüas, provincia de Arequipa, departamento de Arequipa.

Hora: 8.00 am

N°	NOMBRE	INSTITUCIÓN/ COMUNIDAD	DNI	CARGO	FIRMA
1	Yolanda F. Rivera Quispe	Ocorunga	89878319	Profesora	
2	Hector Pacheco Chavez	Pitay	71848299	Chofer	
3	Celestino Amco Zuniga	Sondor	43324070	tecnico Soldador	
4	Lucas Valdez Vilcape	Quilcapampa	29583548	Agricultor	
5	Guillermo Pacheco M.	SONDOR GOBIERNO LOCAL	24584256	Gob	
6	Simon Pacheco V	Pitay	29484197	Secret. J. D. S. G.	
7	Arturo Rivera Barrion	MDSIS.	29556449	Alcalde	
8	Luis Quispe Condo	Pitay	30670303	Agricultor	
9	JUAN VICENTE V.	PITAY	29683512	Agricultor.	
10	Elisaveth Cataogua	Ocorunga	30658449	Agricultor	
11	Jose Huatade Rosi	Ampara	29484007	11	







RELACION DE PARTICIPANTES DEL TALLER PARTICIPATIVO

ESTUDIO DE IMPACTO AMBIENTAL DETALLADO (EIA)
PROYECTO "MAJES SIGUAS II. FASE 2"

N°	NOMBRE	INSTITUCIÓN/ COMUNIDAD	DNI	CARGO	FIRMA
12	Julio Andres Banares Ocares	Municipalidad Santa Isabel de Sigüas	46930946	Regidor	
13	Ariela Tago Quispe	Municipalidad Santa Isabel de Sigüas	47103644	Secretaría	
14	Esperanza Maing Sijonano	Municipalidad Distrital Santa Isabel de Sigüas	29240148	Secretaria	
15	Ruos de la Cruz Jor	Policia Nacional	43327545	Seguridad	
16	Cesar Carasco Gomez	Poblador Sta Isabel Sigüas	04433272		
17	Fredy Carasco E.	P. de Sta J. de Sigüas	22275351	V. Vecinaria	
18	SANDRA DE LA CRUZ RAMIREZ	santa isabel de sigüas	41879804	pobladora	
19	Dionelina Paredes	Municipalidad Distrital Santa Isabel de Sigüas	29708968	Regidora	
20	Antonio Vasquez L.	Concepcion Ang. - Sigüas	07358957	Ing. Proyectos	
21	Julio Cuadros E	AUTODEMA	29278344	Resp. O y M. Mayor	
22	Felipe Gutierrez Chlope	elisos Arequipa	29220609	CONDUCTOR	
23	Benito Apza Chausi	Santa Isabel de Sigüas	30426304	Poblador	
24	Cristhian Cuadros T.	Municipalidad Dist. Utrubun	45161063	Alcalde	
25	Nicolas Mamani Ajoza	Municipalidad de Jirón	80683216	Poblador	

RELACION DE PARTICIPANTES DEL TALLER PARTICIPATIVO

ESTUDIO DE IMPACTO AMBIENTAL DETALLADO (EIA)
PROYECTO "MAJES SIGUAS II. FASE 2"

N°	NOMBRE	INSTITUCIÓN/ COMUNIDAD	DNI	CARGO	FIRMA
26	Julia Bogazo	Agricultora del Lugar	29267592		
27	Ofelia y Isabel Cutipa Colquehuana	P. S. Sordor	29515270	Enfermera	
28	SOB RUPRICOS R.	P.N.P. SORDOR	45746510	P.N.P.	
29	GIOVANNI GRAYNERA	PACIFIC PIR	06408831	GERENTE	
30	Milanka Radomovic	Pacific PIR	45195085	Ing. Agrícola	
31	Flore Dominguez E.	Pacific PIR	08154972	Udo Dmb	
32	Luzs Avaces Lam	EXTENSIONISTA	29424815	Medico Veterinario	
33	Karim Reyes Diaz	Pacific PIR	40740700	Ing Agrícola	
34					
35					
36					
37					
38					
39					










RELACION DE PARTICIPANTES DEL TALLER PARTICIPATIVO

ESTUDIO DE IMPACTO AMBIENTAL DETALLADO (EIA)
PROYECTO "MAJES SIGUAS II. FASE 2"

Fecha: Martes 04 de febrero del 2014
















Lugar: Auditorio de la Municipalidad Distrital de Santa Rita de Sigwas Plaza Principal - Av. Augusto Gilardi S/N, distrito de Santa Rita de Sigwas, provincia de Arequipa, Departamento de Arequipa.

Hora: 8:00 am

N°	NOMBRE	INSTITUCIÓN/ COMUNIDAD	DNI	CARGO	FIRMA
1	Edilberto Lozano	Fundo San Antonio L9	29485719	Agricultor	
2	Felipe Costero Chope	Visitante	29220609		
3	Sumisión Emisión Santos	Fundo San Francisco	29245806	Agricultor	
4	Victoria Santos de Lago	Fundo San Francisco	29485448	Agricultor	
5	Milbert Corrao	Le Besedema	29486144	4	
6	Angel Castro Zavallos Cruzado	Junta de Usuarios	29059562	Parente Técnico	
7	Julio Cuadros E.	AUTODEMA	29278349	Rep. Oym.	
8	Antonio Vasquez L.	Cons. Angatura - Sigwas	07358957	Ing. Proyectos.	
9	Giovanni Goyavea	Pacific Fir	06408831	ING. AMBIENTAL	



10	Benedicto Huaprezo C	ASENOMIEN TO NUEVO ESPERANZO	2948553	PRESIDENTE	
11	Daniela Calcing Calares	OWX SAC	44366370	Asistente	
12	Gloria Lora de Jimenez	Huando Sto Domingo St. # 8	29485891	Asistente	Gloria de Jimenez
13	Dolani Skripet Leonardo	CIA	24885314	Asistente	
14	Reyes Abing Clupena	AMUESA SIAT	29631421	Asistente	
15	Rubén Mendoza Cabeza	Fondo San Juan ST.	792222	Asistente	
16	Luciano Sando	LATERAL 6	29485222		
17	Austin Leonani	h BNC	4215663	Asistente	
18	Emilio Lora	lateral # 7	29485897	9.9 17	
19	Yanqui Cealla Juan	24 Junio Mz.k. 2to 14	29333806	Presidente	
20	Lidia Visa		80325112	Libre	
21	Zoyle Pantoja Lora	Pueblo Tradicional	29485804	Asistente	
22	Huamán M. Virginia	Mz B LT6 Zona B Santa Rita Aso. Amas Juventud	29416793	Gobernadora	
23	Miranda Arenas Milagos	Pueblo Tradicional MZ 6-8	41352008	Asistente	
24	Vilca Quispe Rene	Nuevo Voluntad AMZ.BT.124	43505374	Asistente	

Vikihuma Chotimolica
957515889

25	German Maria Caceres	Nueva Juventud	24582933	comerciante	
26	Cirilo Torres Huarsani	A.A.HH. Agosto Gilardi	29486038	Agricultor.	
27	Pedro Rianza Medina	A.A.HH. Ognos Grad.	29485298	Agricultor	
28	Eloy Quispe Acarapi	Junta de Usuarías	01870198	Tec.	
29	Enrique Rulhee Perez	Lote #8 Lot 116	29202250	Agrup.	
30	Alfonso Carrasco Cochiz	AA-HH. Nueva Juventud	47915495	Amo de casa	
31	Rivera Torres Gustavo	AA.HH Nueva Juventud	46221890	Obrero	
32	Juvenal Hugo Bonifacio	AA.HH Agosto Gilardi	29357875	Tec. Agrup.	
33	Elias Paucara Corimanya	Pueblo Tradicional	30960341	Tec.	
34	Santos Bellaco Torres	AA.HH Agosto Gilardi	29485570	Poblador	
35	Wilma Gabriela Taro Parco	AA.HH Nueva Juventud	42325062	Poblador	
36	Yanque Cealla Juan	AA.HH. 24 de Junio	29333806	Obrero	
37	Hermengilda Corimanya		29581174	Propietario	
38	Zoyle Pantego Bazo	P. Tradicional St. Rita	29485804	Agricultor.	
39	Rivero Torres José Alonso	AA.HH. Gilardi	4423064	Tec. Agropecuario	

RELACION DE PARTICIPANTES DEL TALLER PARTICIPATIVO

ESTUDIO DE IMPACTO AMBIENTAL DETALLADO (EIA)
 PROYECTO "MAJES SIGUAS II. FASE 2"

N°	NOMBRE	INSTITUCIÓN/ COMUNIDAD	DNI	CARGO	FIRMA
40	Karim Reyes Diaz	Pacific Pir SAC	40740700	Ing. Agrícola	
41	Pilar Dominguez Espinoza	Pacific Pir SAC	08159972	Director	
42					
43					
44					
45					
46					
47					
48					
49					
50					
51					
52					
53					












RELACION DE PARTICIPANTES DEL TALLER PARTICIPATIVO

ESTUDIO DE IMPACTO AMBIENTAL DETALLADO (EIA)
PROYECTO "MAJES SIGUAS II. FASE 2"

Fecha: Viernes 07 de febrero del 2014

Lugar: Auditorio de la Municipalidad Distrital de San Juan de Sigüas, Plaza de Tambillo S/N, distrito de San Juan de Sigüas, provincia de Arequipa, Departamento de Arequipa.

Hora: 8:00 am

N°	NOMBRE	INSTITUCIÓN/ COMUNIDAD	DNI	CARGO	FIRMA
1	Victor Torres Buendia	Alfo Cordillera	43182567	poblador	
2	MARTIN JUAREZ RIVERA	SAN JUAN - PACHAQUE	29480837	RECIBO	
3	Leandro Laura Arenas	Trospartesta	29481316	Poblador	
4	Carmelo Miguel A. de la	Tambillo	29481432	Poblador	
5	Ramon D. Vasspebrera	AA.HH. Los Geranos	42326920	Gobernador	
6	Francisco San Gaspe	Tambillo	29480831	poblador	
7	Segundo Cordero	A.A. Lo Geranos	29481527	PE cidente	
8	Alberto Callesando Quispe	La Pacayara -	29481503	Poblador	
9	Elmer Cruz	Municipalidad San Juan de Sigüas	41147126		
10	Dona Juany Bolamón	Municipalidad San Juan de Sigüas	29481474	Area de Servicios Sociales	
11	Marilin Parades Muearcaya	Vaso de Leche Tambillo	43066446	Presidenta vaso Leche	














RELACION DE PARTICIPANTES DEL TALLER PARTICIPATIVO

ESTUDIO DE IMPACTO AMBIENTAL DETALLADO (EIA)
PROYECTO "MAJES SIGUAS II. FASE 2"

N°	NOMBRE	INSTITUCIÓN/ COMUNIDAD	DNI	CARGO	FIRMA
12	Virginia Luz Leon Inquilla	Alto tambillo	45561040	pobladora	
13	Dobro Josi	Alto + Tambillo	99481965		
14	Juanita Escobar	Alta cañulla	30766623		
15	Katherine Lopez Ramos	Tambillo	49136430		
16	Juan E. Barman Juarez	PNP. Tambillo	29591481	PNP.	
17	Celso Gutierrez Ronop	PNP. Tambillo	29211356	PNP.	
18	Maria Rios Mandaza	Tambillo	29481515		
19	Ashardany Paredes	Tambillo	44314303		
20	Mar-China Paray	29490822			
21	Rena Lario Gites Ponce	despedido de Pz	29481511	Juez	
22	Carlos Choquepuma Durpa	Junto Usuarior Paupode Moja	42267174	Oy.M.	
23	Maria Ccapatanta B.		42821465		
24	Cesario Velasco Ch.	Fundo San Bernardo	30655429	USUARIO	
25	Luzmila Dolencia Rodriguez	Tambillo	29451567	USUARIO	

RELACION DE PARTICIPANTES DEL TALLER PARTICIPATIVO

ESTUDIO DE IMPACTO AMBIENTAL DETALLADO (EIA)
PROYECTO "MAJES SIGUAS II. FASE 2"

N°	NOMBRE	INSTITUCIÓN/ COMUNIDAD	DNI	CARGO	FIRMA
26	Delfina Sucupua Chambi	Agricultora	30589631	Agricultora	
27	Blanca Inang Torres			Madrera	si firme
28	José Linares		43175352		
29	Melchor Quintanilla Caraca	M.R. Tambillo	08010798	Comisario Tambillo	
30	Maribel Barrios La Torre	Municipalidad Distrital San Juan de Bagua	40845873	Servidor Público	
31	Karina Idme	Estudiante. M.D.S.D.S	45981337	Estudiante	
32	Elaid Valerina Topia	J.A.S.D.	29480890	Presidente	
33	Adanella	M.S.S.	29481177	Regidora	
34	Petronila Colque Quispe	Tambillo	40466508	pobladora	
35	Albista Juncosa	Tambillo	30653285	Trabajadora	
36	Suana Simenz	Tambillo		pobladora.	
37	Celia Quispe	Los geranios	40455075	pobladora	
38	Teresa Linares	Tambillo	25793649	Pobladora	
39	Karim Reyes Drag	Pacific Pir	40740700	Ing. Agrícola	

RELACION DE PARTICIPANTES DEL TALLER PARTICIPATIVO

ESTUDIO DE IMPACTO AMBIENTAL DETALLADO (EIA)
 PROYECTO "MAJES SIGUAS II. FASE 2"

N°	NOMBRE	INSTITUCIÓN/ COMUNIDAD	DNI	CARGO	FIRMA
40	Giovanni Goynera	Pacific Pir	06408831	Gerente	
41	Pilar Dominguez E.	Pacific Pir	08659972	Director	
42					
43					
44					
45					
46					
47					
48					
49					
50					
51					
52					
53					

FORMULARIO DE PREGUNTAS

TALLER PARTICIPATIVO
ESTUDIO DE IMPACTO AMBIENTAL DETALLADO (EIA)
PROYECTO "MAJES SIGUAS II. FASE 2"

Fecha: Miércoles 05 de febrero del 2014

Lugar: Auditorio de la Municipalidad Distrital de Sta. Isabel de Sigüas, Sondor - Plaza Principal S/N, distrito de Santa Isabel de Sigüas, provincia de Arequipa, departamento de Arequipa.

Hora: 8.00 am

Nombre del Participante: <u>Simón Pacheco</u>
Institución/ Comunidad: <u>Pitay - Secretario de la Junta de Usuarios</u>
Firma: <u>ORAL</u>

Por favor escriba en este formulario, utilice un formulario distinto para cada pregunta.

PREGUNTA:

¿Cómo se tratarán los lodos que se acumulan en la infraestructura hidráulica durante la operación del proyecto en épocas de lluvia?

RESPUESTA:	TITULAR	<input checked="" type="checkbox"/>	AUTORIDAD	<input type="checkbox"/>
	CONSULTORA	<input type="checkbox"/>	OTRO	<input type="checkbox"/>

Se hará la limpieza de la infraestructura hidráulica con el fin de evitar este tipo de problemas.

REPRESENTANTE DE LA DGAAA
GERENCIA REGIONAL DE AREQUIPA

REPRESENTANTE DE LA CONSULTORA

FORMULARIO DE PREGUNTAS

TALLER PARTICIPATIVO
ESTUDIO DE IMPACTO AMBIENTAL DETALLADO (EIA)
PROYECTO "MAJES SIGUAS II. FASE 2"

Fecha: Miércoles 05 de febrero del 2014

Lugar: Auditorio de la Municipalidad Distrital de Sta. Isabel de Siguan, Sondor - Plaza Principal S/N, distrito de Santa Isabel de Siguan, provincia de Arequipa, departamento de Arequipa.

Hora: 8.00 am

Nombre del Participante: <i>Julia Begazo</i>
Institución/ Comunidad: <i>Sector Pitay</i>
Firma: <i>ORAL</i>

Por favor escriba en este formulario, utilice un formulario distinto para cada pregunta.

PREGUNTA:

Hay que incluir a Vitor para la Audiencia Pública. La gente está de acuerdo con el desarrollo del proyecto, pero pide que no se perjudique a los pobladores como sucedió con la I Etapa del proyecto.

RESPUESTA:	TITULAR	<input type="checkbox"/>	AUTORIDAD	<input type="checkbox"/>
	CONSULTORA	<input checked="" type="checkbox"/>	OTRO	<input type="checkbox"/>

El proyecto no ocasionará los impactos negativos que produjo la I Etapa, es por eso la ejecución del Estudio de Impacto Ambiental.

REPRESENTANTE DE LA DGAAA
GERENCIA REGIONAL DE AREQUIPA

REPRESENTANTE DE LA CONSULTORA

FORMULARIO DE PREGUNTAS

TALLER PARTICIPATIVO
ESTUDIO DE IMPACTO AMBIENTAL DETALLADO (EIA)
PROYECTO "MAJES SIGUAS II. FASE 2"

Fecha: Miércoles 05 de febrero del 2014

Lugar: Auditorio de la Municipalidad Distrital de Sta. Isabel de Sigüas, Sontor - Plaza Principal S/N, distrito de Santa Isabel de Sigüas, provincia de Arequipa, departamento de Arequipa.

Hora: 8.00 am

Nombre del Participante: <u>José Hurtado</u>
Institución/ Comunidad: <u>Autoridad del distrito</u>
Firma: <u>ORAL</u>

Por favor escriba en este formulario, utilice un formulario distinto para cada pregunta.

PREGUNTA:

Preocupa el caudal de 25 m³ que se traerá más los sedimentos que el río arrastra en épocas de lluvia extrema, ya que el valle recibe todo el impacto.

¿Dónde se van emplear si es que colapsa el valle?

RESPUESTA:	TITULAR	<input type="checkbox"/>	AUTORIDAD	<u>AUTODEMA</u>	<input checked="" type="checkbox"/>
	CONSULTORA	<input type="checkbox"/>	OTRO		<input type="checkbox"/>

Se piensa realizar diques de defensa ribereñas.

REPRESENTANTE DE LA DGAAA
GERENCIA REGIONAL DE AREQUIPA

REPRESENTANTE DE LA CONSULTORA

FORMULARIO DE PREGUNTAS

TALLER PARTICIPATIVO
ESTUDIO DE IMPACTO AMBIENTAL DETALLADO (EIA)
PROYECTO "MAJES SIGUAS II. FASE 2"

Fecha: Miércoles 05 de febrero del 2014

Lugar: Auditorio de la Municipalidad Distrital de Sta. Isabel de Sigüas, Sondor - Plaza Principal S/N, distrito de Santa Isabel de Sigüas, provincia de Arequipa, departamento de Arequipa.

Hora: 8.00 am

Nombre del Participante: <u>José Murfado</u>
Institución/ Comunidad: <u>Autoridad distrital</u>
Firma: <u>ORAL</u>

Por favor escriba en este formulario, utilice un formulario distinto para cada pregunta.

PREGUNTA:

Quiéren parcelas de esta etapa, aunque sean pagadas.

RESPUESTA:	TITULAR	<input type="checkbox"/>	AUTORIDAD	<u>AUTODEMA</u>	<input checked="" type="checkbox"/>
	CONSULTORA	<input type="checkbox"/>	OTRO		<input type="checkbox"/>

Hay un programa de reubicación que AUTODEMA está elaborando.

REPRESENTANTE DE LA DGAAA
GERENCIA REGIONAL DE AREQUIPA

REPRESENTANTE DE LA CONSULTORA

FORMULARIO DE PREGUNTAS

TALLER PARTICIPATIVO
ESTUDIO DE IMPACTO AMBIENTAL DETALLADO (EIA)
PROYECTO "MAJES SIGUAS II. FASE 2"

Fecha: Miércoles 05 de febrero del 2014

Lugar: Auditorio de la Municipalidad Distrital de Sta. Isabel de Sigwas, Sondor - Plaza Principal S/N, distrito de Santa Isabel de Sigwas, provincia de Arequipa, departamento de Arequipa.

Hora: 8.00 am

Nombre del Participante: <u>César Carrasco</u>
Institución/ Comunidad: <u>peblador</u>
Firma: <u>ORAL</u>

Por favor escriba en este formulario, utilice un formulario distinto para cada pregunta.

PREGUNTA:

¿ En qué etapa va el estudio ?

¿ Será igual de perjudicial que la I Etapa del proyecto, el cual sigue impactando al valle ?

RESPUESTA:	TITULAR	<input type="checkbox"/>	AUTORIDAD	<input type="checkbox"/>
	CONSULTORA	<input checked="" type="checkbox"/>	OTRO	<input type="checkbox"/>

El proyecto está en etapa de estudio a nivel de detalle. Así mismo, a diferencia de la I Etapa, esta etapa sí está realizando un EIA por lo que se ejecutarán medidas de prevención con tal de evitar o disminuir los efectos de los posibles impactos negativos.

REPRESENTANTE DE LA DGAAA
GERENCIA REGIONAL DE AREQUIPA

REPRESENTANTE DE LA CONSULTORA

FORMULARIO DE PREGUNTAS

TALLER PARTICIPATIVO
ESTUDIO DE IMPACTO AMBIENTAL DETALLADO (EIA)
PROYECTO "MAJES SIGUAS II. FASE 2"

Fecha: Miércoles 05 de febrero del 2014

Lugar: Auditorio de la Municipalidad Distrital de Sta. Isabel de Sigüas, Sondor - Plaza Principal S/N, distrito de Santa Isabel de Sigüas, provincia de Arequipa, departamento de Arequipa.

Hora: 8.00 am

Nombre del Participante: <i>Martín Carrasco</i>
Institución/ Comunidad: <i>peñolador</i>
Firma: <i>ORAL</i>

Por favor escriba en este formulario, utilice un formulario distinto para cada pregunta.

PREGUNTA:

¿Cuál será el diseño de la bocaneta, con tal que no se cometan los mismos errores?

RESPUESTA:	TITULAR	<input checked="" type="checkbox"/>	AUTORIDAD	<input type="checkbox"/>
	CONSULTORA	<input checked="" type="checkbox"/>	OTRO	<input type="checkbox"/>

El diseño sigue en evaluación, pero se toma en cuenta los comentarios

REPRESENTANTE DE LA DGAAA
GERENCIA REGIONAL DE AREQUIPA

REPRESENTANTE DE LA CONSULTORA

FORMULARIO DE PREGUNTAS

TALLER PARTICIPATIVO
ESTUDIO DE IMPACTO AMBIENTAL DETALLADO (EIA)
PROYECTO "MAJES SIGUAS II. FASE 2"

Fecha: Miércoles 05 de febrero del 2014

Lugar: Auditorio de la Municipalidad Distrital de Sta. Isabel de Siguan, Sondor - Plaza Principal S/N, distrito de Santa Isabel de Siguan, provincia de Arequipa, departamento de Arequipa.

Hora: 8.00 am

Nombre del Participante:	Christian Cuadros
Institución/ Comunidad:	Alcalde de Vitor
Firma:	ORAL

Por favor escriba en este formulario, utilice un formulario distinto para cada pregunta.

PREGUNTA:

¿ Por qué me se realizó taller en Vitor?

RESPUESTA:	TITULAR	<input type="checkbox"/>	AUTORIDAD	<input type="checkbox"/>
	CONSULTORA	<input checked="" type="checkbox"/>	OTRO	<input type="checkbox"/>

Por pertenecer al Area de Influencia Social Indirecta, sin embargo se invitó al taller de Sta. Isabel de Siguan.

REPRESENTANTE DE LA DGAAA
GERENCIA REGIONAL DE AREQUIPA

REPRESENTANTE DE LA CONSULTORA

FORMULARIO DE PREGUNTAS

TALLER PARTICIPATIVO
ESTUDIO DE IMPACTO AMBIENTAL DETALLADO (EIA)
PROYECTO "MAJES SIGUAS II. FASE 2"

Fecha: Martes 04 de febrero del 2014

Lugar: Auditorio de la Municipalidad Distrital de Santa Rita de Sigüas Plaza Principal - Av. Augusto Gílandi S/N, distrito de Santa Rita de Sigüas, provincia de Arequipa, Departamento de Arequipa.

Hora: 8.00 am

Nombre del Participante: <u>Angel Gustavo Zevallos Quezada</u>
Institución/ Comunidad: <u>Junta de usuarios de Santa Rita de Sigüas</u>
Firma: <u>Oral</u>

Por favor escriba en este formulario, utilice un formulario distinto para cada pregunta.

PREGUNTA:

Etapas del EIA
① De la construcción
② De la operatividad

RESPUESTA:	TITULAR	<input type="checkbox"/>	AUTORIDAD	<input type="checkbox"/>
	CONSULTORA	<input type="checkbox"/>	OTRO	<input type="checkbox"/>

.....

.....

.....

.....

REPRESENTANTE DE LA DGAAA
GERENCIA REGIONAL DE AREQUIPA

REPRESENTANTE DE LA CONSULTORA

FORMULARIO DE PREGUNTAS

TALLER PARTICIPATIVO
ESTUDIO DE IMPACTO AMBIENTAL DETALLADO (EIA)
PROYECTO "MAJES SIGUAS II. FASE 2"

Fecha: Martes 04 de febrero del 2014

Lugar: Auditorio de la Municipalidad Distrital de Santa Rita de Sigüas Plaza Principal - Av. Augusto Gilardi S/N, distrito de Santa Rita de Sigüas, provincia de Arequipa, Departamento de Arequipa.

Hora: 8.00 am

Nombre del Participante: <i>Angel Gustavo Zevallos Quezada</i>
Institución/ Comunidad: <i>Junta de usuarios Santa Rita</i>
Firma: <i>Oral</i>

Por favor escriba en este formulario, utilice un formulario distinto para cada pregunta.

PREGUNTA:

Análisis de la calidad de Agua en el Río Vitor y Sigüas

RESPUESTA:	TITULAR	<input type="checkbox"/>	AUTORIDAD	<input type="checkbox"/>
	CONSULTORA	<input type="checkbox"/>	OTRO	<input type="checkbox"/>

REPRESENTANTE DE LA DGAAA
GERENCIA REGIONAL DE AREQUIPA

REPRESENTANTE DE LA CONSULTORA

FORMULARIO DE PREGUNTAS

TALLER PARTICIPATIVO
ESTUDIO DE IMPACTO AMBIENTAL DETALLADO (EIA)
PROYECTO "MAJES SIGUAS II. FASE 2"

Fecha: Martes 04 de febrero del 2014

Lugar: Auditorio de la Municipalidad Distrital de Santa Rita de Siguan Plaza Principal - Av. Augusto Gílardi S/N, distrito de Santa Rita de Siguan, provincia de Arequipa, Departamento de Arequipa.

Hora: 8.00 am

Nombre del Participante:	Angel Zevallos Quezada
Institución/ Comunidad:	Junta de Usuarios Santa Rita de Siguan
Firma:	Oral

Por favor escriba en este formulario, utilice un formulario distinto para cada pregunta.

PREGUNTA: ¿Se ha considerado como antecedentes la etapa I del proyecto Majes?
.....
.....
.....
.....
.....

RESPUESTA: TITULAR AUTORIDAD
CONSULTORA OTRO : Concesionaria Angostura
.....
.....
.....
.....

REPRESENTANTE DE LA DGAAA
GERENCIA REGIONAL DE AREQUIPA

REPRESENTANTE DE LA CONSULTORA

FORMULARIO DE PREGUNTAS

TALLER PARTICIPATIVO
ESTUDIO DE IMPACTO AMBIENTAL DETALLADO (EIA)
PROYECTO "MAJES SIGUAS II. FASE 2"

Fecha: Martes 04 de febrero del 2014

Lugar: Auditorio de la Municipalidad Distrital de Santa Rita de Sigwas Plaza Principal - Av. Augusto Gílardi S/N, distrito de Santa Rita de Sigwas, provincia de Arequipa, Departamento de Arequipa.

Hora: 8.00 am

Nombre del Participante: <i>Poblar</i>
Institución/ Comunidad: <i>Santa Rita</i>
Firma: <i>Oral</i>

Por favor escriba en este formulario, utilice un formulario distinto para cada pregunta.

PREGUNTA: *¿Cómo se va a lavar el terreno y controlar el pH?*

RESPUESTA:	TITULAR	<input type="checkbox"/>	AUTORIDAD	<input type="checkbox"/>
	CONSULTORA	<input checked="" type="checkbox"/>	OTRO	<input type="checkbox"/>

REPRESENTANTE DE LA DGAAA
GERENCIA REGIONAL DE AREQUIPA

REPRESENTANTE DE LA CONSULTORA

FORMULARIO DE PREGUNTAS

TALLER PARTICIPATIVO
ESTUDIO DE IMPACTO AMBIENTAL DETALLADO (EIA)
PROYECTO "MAJES SIGUAS II. FASE 2"

Fecha: Martes 04 de febrero del 2014

Lugar: Auditorio de la Municipalidad Distrital de Santa Rita de Siguan Plaza Principal - Av. Augusto Gílandi S/N, distrito de Santa Rita de Siguan, provincia de Arequipa, Departamento de Arequipa.

Hora: 8.00 am

Nombre del Participante: <u>Angel Zevallos</u>
Institución/ Comunidad: <u>Junta de usuarios de Sta Rita de Siguan</u>
Firma: <u>Oral</u>

Por favor escriba en este formulario, utilice un formulario distinto para cada pregunta.

PREGUNTA:

¿Cómo va a ser captada el agua en el pto. de captación a la altura de Sta. Rita, algún daño colateral?

RESPUESTA:	TITULAR	<input type="checkbox"/>	AUTORIDAD	<input type="checkbox"/>
	CONSULTORA	<input type="checkbox"/>	OTRO	<input type="checkbox"/>

.....
.....
.....
.....
.....

REPRESENTANTE DE LA DGAAA
GERENCIA REGIONAL DE AREQUIPA

REPRESENTANTE DE LA CONSULTORA

FORMULARIO DE PREGUNTAS

TALLER PARTICIPATIVO
ESTUDIO DE IMPACTO AMBIENTAL DETALLADO (EIA)
PROYECTO "MAJES SIGUAS II. FASE 2"

Fecha: Martes 04 de febrero del 2014

Lugar: Auditorio de la Municipalidad Distrital de Santa Rita de Sigvas Plaza Principal - Av. Augusto Gíardi S/N, distrito de Santa Rita de Sigvas, provincia de Arequipa, Departamento de Arequipa.

Hora: 8.00 am

Nombre del Participante:	<i>Pblador</i>
Institución/ Comunidad:	<i>santa rita de Sigvas</i>
Firma:	<i>Oral</i>

Por favor escriba en este formulario, utilice un formulario distinto para cada pregunta.

PREGUNTA:

¿ El agua que se va a derivar va a ser con fines poblacionales ?

RESPUESTA: TITULAR AUTORIDAD
CONSULTORA OTRO

La finalidad del uso y calidad del agua es para irrigación de tierras agrícolas.

REPRESENTANTE DE LA DGAAA
GERENCIA REGIONAL DE AREQUIPA

REPRESENTANTE DE LA CONSULTORA

FORMULARIO DE PREGUNTAS

TALLER PARTICIPATIVO
ESTUDIO DE IMPACTO AMBIENTAL DETALLADO (EIA)
PROYECTO "MAJES SIGUAS II. FASE 2"

Fecha: Martes 04 de febrero del 2014

Lugar: Auditorio de la Municipalidad Distrital de Santa Rita de Sigvas Plaza Principal - Av. Augusto Gilardi S/N, distrito de Santa Rita de Sigvas, provincia de Arequipa, Departamento de Arequipa.

Hora: 8.00 am

Nombre del Participante:
Institución/ Comunidad: <i>Municipalidad de Santa Rita.</i>
Firma: <i>Oral.</i>

Por favor escriba en este formulario, utilice un formulario distinto para cada pregunta.

PREGUNTA:

Se perciben olores desagradables de las pozas de oxidación de la parte alta, ¿el proyecto considera hacer pozas como esas?

RESPUESTA: TITULAR AUTORIDAD
CONSULTORA OTRO

*No, el proyecto considera implementar una planta de tratamiento para aguas residuales, no se harán pozas de oxidación.
Las pozas de oxidación a las que se hace referencia no pertenecen al proyecto y son operadas por un municipio.*

REPRESENTANTE DE LA DGAAA
GERENCIA REGIONAL DE AREQUIPA

REPRESENTANTE DE LA CONSULTORA

FORMULARIO DE PREGUNTAS

TALLER PARTICIPATIVO
ESTUDIO DE IMPACTO AMBIENTAL DETALLADO (EIA)
PROYECTO "MAJES SIGUAS II. FASE 2"

Fecha: Jueves 06 de febrero del 2014

Lugar: Auditorio de la Municipalidad Distrital de Quilca, Plaza de Armas N° 100, distrito de Quilca, provincia de Camaná, Departamento de Arequipa.

Hora: 8.00 am

Nombre del Participante: <u>peblador</u>
Institución/ Comunidad:
Firma: <u>ORAZ</u>

Por favor escriba en este formulario, utilice un formulario distinto para cada pregunta.

PREGUNTA:

¿Es cierto que la concesionaria ha pedido 20 000 has más debajo de Sta. Rita de Sigwas?

RESPUESTA:	TITULAR	<input checked="" type="checkbox"/>	AUTORIDAD	<input type="checkbox"/>
	CONSULTORA	<input type="checkbox"/>	OTRO	<input type="checkbox"/>

No.

REPRESENTANTE DE LA DGAAA
GERENCIA REGIONAL DE AREQUIPA

REPRESENTANTE DE LA CONSULTORA

FORMULARIO DE PREGUNTAS

TALLER PARTICIPATIVO
ESTUDIO DE IMPACTO AMBIENTAL DETALLADO (EIA)
PROYECTO "MAJES SIGUAS II. FASE 2"

Fecha: Jueves 06 de febrero del 2014

Lugar: Auditorio de la Municipalidad Distrital de Quilca, Plaza de Armas N° 100, distrito de Quilca, provincia de Camaná, Departamento de Arequipa.

Hora: 8.00 am

Nombre del Participante: <u>Henry Cáceres</u>
Institución/ Comunidad: <u>Alcalde de Quilca</u>
Firma: <u>ORAL</u>

Por favor escriba en este formulario, utilice un formulario distinto para cada pregunta.

PREGUNTA:

¿Se analizarán los impactos que ocasiona la operación del sistema hidráulico o sólo se analizarán los impactos que se generaron en la etapa de construcción?

RESPUESTA:	TITULAR	<input type="checkbox"/>	AUTORIDAD	<input type="checkbox"/>
	CONSULTORA	<input checked="" type="checkbox"/>	OTRO	<input type="checkbox"/>

El análisis de impactos incluye ambas etapas (construcción y operación).

REPRESENTANTE DE LA DGAAA
GERENCIA REGIONAL DE AREQUIPA

REPRESENTANTE DE LA CONSULTORA

FORMULARIO DE PREGUNTAS

TALLER PARTICIPATIVO
ESTUDIO DE IMPACTO AMBIENTAL DETALLADO (EIA)
PROYECTO "MAJES SIGUAS II. FASE 2"

Fecha: Jueves 06 de febrero del 2014

Lugar: Auditorio de la Municipalidad Distrital de Quilca, Plaza de Armas N° 100, distrito de Quilca, provincia de Camaná, Departamento de Arequipa.

Hora: 8.00 am

Nombre del Participante:	Henry Cáceres
Institución/ Comunidad:	Alcalde de Quilca
Firma:	ORAL

Por favor escriba en este formulario, utilice un formulario distinto para cada pregunta.

PREGUNTA:

Existe una gran preocupación por no considerar ni remediar los impactos que ocasionó y siguen ocasionando Majes I.

RESPUESTA:	TITULAR	<input type="checkbox"/>	AUTORIDAD	<input type="checkbox"/>
	CONSULTORA	<input checked="" type="checkbox"/>	OTRO	<input type="checkbox"/>

Se identifican los impactos que ha generado el proyecto Majes I con el fin de no repetirlos, pero no se contemplarán medidas de remediación para éstos.

REPRESENTANTE DE LA DGAAA
GERENCIA REGIONAL DE AREQUIPA

REPRESENTANTE DE LA CONSULTORA

FORMULARIO DE PREGUNTAS

TALLER PARTICIPATIVO
ESTUDIO DE IMPACTO AMBIENTAL DETALLADO (EIA)
PROYECTO "MAJES SIGUAS II. FASE 2"

Fecha: Jueves 06 de febrero del 2014

Lugar: Auditorio de la Municipalidad Distrital de Quilca, Plaza de Armas N° 100, distrito de Quilca, provincia de Camaná, Departamento de Arequipa.

Hora: 8.00 am

Nombre del Participante: <u>Reblador</u>
Institución/ Comunidad:
Firma: <u>ORAL</u>

Por favor escriba en este formulario, utilice un formulario distinto para cada pregunta.

PREGUNTA:

El estudio ambiental sólo contempla el análisis de las obras hidráulicas e también el de las parcelas de riego?

RESPUESTA:	TITULAR	<input type="checkbox"/>	AUTORIDAD	<input type="checkbox"/>
	CONSULTORA	<input checked="" type="checkbox"/>	OTRO	<input type="checkbox"/>

También incluye el análisis de las Pampas de Sigwas, sin embargo éste no contempla los impactos que generarían las actividades agrícolas que se desarrollen sobre cada parcela, ya que no está dentro del alcance de este Estudio de Impacto Ambiental.

REPRESENTANTE DE LA DGAAA
GERENCIA REGIONAL DE AREQUIPA

REPRESENTANTE DE LA CONSULTORA

FORMULARIO DE PREGUNTAS

TALLER PARTICIPATIVO
ESTUDIO DE IMPACTO AMBIENTAL DETALLADO (EIA)
PROYECTO "MAJES SIGUAS II. FASE 2"

Fecha: Jueves 06 de febrero del 2014

Lugar: Auditorio de la Municipalidad Distrital de Quilca, Plaza de Armas N° 100, distrito de Quilca, provincia de Camaná, Departamento de Arequipa.

Hora: 8.00 am

Nombre del Participante: <u>Henry Cáceres</u>
Institución/ Comunidad: <u>Alcalde de Quilca</u>
Firma: <u>ORAZ</u>

Por favor escriba en este formulario, utilice un formulario distinto para cada pregunta.

PREGUNTA:

¿Por qué Majes II no remedia lo de Majes I?

RESPUESTA:	TITULAR	<input type="checkbox"/>	AUTORIDAD	<input type="checkbox"/>
	CONSULTORA	<input checked="" type="checkbox"/>	OTRO	<input type="checkbox"/>

Porque esté fuera del alcance y de las responsabilidades que Concesionaria Angostura Siguan adquirió de AUTODEMA. El estudio sólo considera la ingeniería para esta segunda etapa del proyecto.

REPRESENTANTE DE LA DGAAA
GERENCIA REGIONAL DE AREQUIPA

REPRESENTANTE DE LA CONSULTORA

FORMULARIO DE PREGUNTAS

TALLER PARTICIPATIVO
ESTUDIO DE IMPACTO AMBIENTAL DETALLADO (EIA)
PROYECTO "MAJES SIGUAS II. FASE 2"

Fecha: Jueves 06 de febrero del 2014

Lugar: Auditorio de la Municipalidad Distrital de Quilca, Plaza de Armas N° 100, distrito de Quilca, provincia de Camaná, Departamento de Arequipa.

Hora: 8.00 am

Nombre del Participante: *Poblador*
Institución/ Comunidad: *Comisión de Regantes*

Firma: *ORAL*

Por favor escriba en este formulario, utilice un formulario distinto para cada pregunta.

PREGUNTA:

.....
..... *¿ El EIA sólo contempla el análisis de impactos que se*
..... *generen durante la construcción de la infraestructura hidráulica?*
.....
.....

RESPUESTA: TITULAR AUTORIDAD
CONSULTORA OTRO

..... *No, también considerará los impactos de la operación.*
.....
.....
.....

REPRESENTANTE DE LA DGA
GERENCIA REGIONAL DE AREQUIPA

REPRESENTANTE DE LA CONSULTORA

FORMULARIO DE PREGUNTAS

TALLER PARTICIPATIVO
ESTUDIO DE IMPACTO AMBIENTAL DETALLADO (EIA)
PROYECTO "MAJES SIGUAS II. FASE 2"

Fecha: Jueves 06 de febrero del 2014

Lugar: Auditorio de la Municipalidad Distrital de Quilca, Plaza de Armas N° 100, distrito de Quilca, provincia de Camaná, Departamento de Arequipa.

Hora: 8.00 am

Nombre del Participante: pataden
Institución/ Comunidad:
Firma:

Por favor escriba en este formulario, utilice un formulario distinto para cada pregunta.

PREGUNTA:

El estudio está hecho solo para las obras hidráulicas?

RESPUESTA: TITULAR AUTORIDAD
CONSULTORA OTRO

Incluirá las aguas que están debajo de las obras hidráulicas.

REPRESENTANTE DE LA DGAAA
GERENCIA REGIONAL DE AREQUIPA

REPRESENTANTE DE LA CONSULTORA

FORMULARIO DE PREGUNTAS

TALLER PARTICIPATIVO
ESTUDIO DE IMPACTO AMBIENTAL DETALLADO (EIA)
PROYECTO "MAJES SIGUAS II. FASE 2"

Fecha: Jueves 06 de febrero del 2014

Lugar: Auditorio de la Municipalidad Distrital de Quilca, Plaza de Armas N° 100, distrito de Quilca, provincia de Camaná, Departamento de Arequipa.

Hora: 8.00 am

Nombre del Participante: Henry Glen
Institución/ Comunidad: Alcalde de Quilca
Firma:

Por favor escriba en este formulario, utilice un formulario distinto para cada pregunta.

PREGUNTA:

Preocupación por no considerar ni remediar los impactos que ocasiona y ocasiona Majes I.

RESPUESTA: TITULAR AUTORIDAD
CONSULTORA OTRO

Se consideran los impactos producido del proyecto Majes I con la finalidad de evitarlos.

REPRESENTANTE DE LA DGAAA
GERENCIA REGIONAL DE AREQUIPA

REPRESENTANTE DE LA CONSULTORA

FORMULARIO DE PREGUNTAS

TALLER PARTICIPATIVO
ESTUDIO DE IMPACTO AMBIENTAL DETALLADO (EIA)
PROYECTO "MAJES SIGUAS II. FASE 2"

Fecha: Jueves 06 de febrero del 2014

Lugar: Auditorio de la Municipalidad Distrital de Quilca, Plaza de Armas N° 100, distrito de Quilca, provincia de Camaná, Departamento de Arequipa.

Hora: 8.00 am

Nombre del Participante: <i>Harry Guam</i>
Institución/ Comunidad: <i>Alcaldía de Quilca</i>
Firma:

Por favor escriba en este formulario, utilice un formulario distinto para cada pregunta.

PREGUNTA: *Impacto en la operación de flaps - Sigus 2 no a ha analizado. solo se analiza construcción.*

RESPUESTA:	TITULAR	<input type="checkbox"/>	AUTORIDAD	<input type="checkbox"/>
	CONSULTORA	<input checked="" type="checkbox"/>	OTRO	<input type="checkbox"/>

*Sin dejar la construcción y operación
No considera los impactos ambientales*

REPRESENTANTE DE LA DGAAA
GERENCIA REGIONAL DE AREQUIPA

REPRESENTANTE DE LA CONSULTORA

FORMULARIO DE PREGUNTAS

TALLER PARTICIPATIVO
ESTUDIO DE IMPACTO AMBIENTAL DETALLADO (EIA)
PROYECTO "MAJES SIGUAS II. FASE 2"

Fecha: Viernes 07 de febrero del 2014

Lugar: Auditorio de la Municipalidad Distrital de San Juan de Sigüas, Plaza de Tambillo S/N, distrito de San Juan de Sigüas, provincia de Arequipa, Departamento de Arequipa.

Hora: 8.00 am

Nombre del Participante: <u>Dora Juarez</u>
Institución/ Comunidad: <u>Pobladora</u>
Firma: <u>ORAL</u>

Por favor escriba en este formulario, utilice un formulario distinto para cada pregunta.

PREGUNTA:

¿Qué va a pasar con la oferta del río Sigüas? ¿Solo habrá agua para Sta. Rita de Sigüas y las Pampas de Sigüas?

RESPUESTA: TITULAR AUTORIDAD AUTODEMA
CONSULTORA OTRO

El proyecto trasvasa aguas de la presa Angostura y por lo que no se modificará la oferta del río Sigüas.

REPRESENTANTE DE LA DGAAA
GERENCIA REGIONAL DE AREQUIPA

REPRESENTANTE DE LA CONSULTORA

FORMULARIO DE PREGUNTAS

TALLER PARTICIPATIVO
ESTUDIO DE IMPACTO AMBIENTAL DETALLADO (EIA)
PROYECTO "MAJES SIGUAS II. FASE 2"

Fecha: Viernes 07 de febrero del 2014

Lugar: Auditorio de la Municipalidad Distrital de San Juan de Sigüas, Plaza de Tambillo S/N, distrito de San Juan de Sigüas, provincia de Arequipa, Departamento de Arequipa.

Hora: 8.00 am

Nombre del Participante: <u>María Ríos</u>
Institución/ Comunidad: <u>poblador</u>
Firma: <u>ORAL</u>

Por favor escriba en este formulario, utilice un formulario distinto para cada pregunta.

PREGUNTA:

¿Qué pasará con los materiales acumulados en la bocaterma?

RESPUESTA: TITULAR AUTORIDAD
CONSULTORA OTRO

Se está evaluando el sistema de limpieza que se usará, con tal de no afectar a los centros poblados que se ubican aguas abajo de la bocaterma.

REPRESENTANTE DE LA DGAAA
GERENCIA REGIONAL DE AREQUIPA

REPRESENTANTE DE LA CONSULTORA

FORMULARIO DE PREGUNTAS

TALLER PARTICIPATIVO
ESTUDIO DE IMPACTO AMBIENTAL DETALLADO (EIA)
PROYECTO "MAJES SIGUAS II. FASE 2"

Fecha: Viernes 07 de febrero del 2014

Lugar: Auditorio de la Municipalidad Distrital de San Juan de Sigüas, Plaza de Tambillo S/N, distrito de San Juan de Sigüas, provincia de Arequipa, Departamento de Arequipa.

Hora: 8.00 am

Nombre del Participante: <i>Eusebia Valdivia</i>
Institución/ Comunidad: <i>Agricultor</i>
Firma: <i>ORAL</i>

Por favor escriba en este formulario, utilice un formulario distinto para cada pregunta.

PREGUNTA:

¿Qué pasará con los sedimentos que se acumulen en las compuertas cuando éstas se abran?

RESPUESTA:	TITULAR	<input type="checkbox"/>	AUTORIDAD	<input type="checkbox"/>
	CONSULTORA	<input checked="" type="checkbox"/>	OTRO	<input type="checkbox"/>

Se evaluarán las medidas de mitigación con el fin de evitar que los sedimentos pasen.

REPRESENTANTE DE LA DGAAA
GERENCIA REGIONAL DE AREQUIPA

REPRESENTANTE DE LA CONSULTORA

FORMULARIO DE PREGUNTAS

TALLER PARTICIPATIVO
ESTUDIO DE IMPACTO AMBIENTAL DETALLADO (EIA)
PROYECTO "MAJES SIGUAS II. FASE 2"

Fecha: Viernes 07 de febrero del 2014

Lugar: Auditorio de la Municipalidad Distrital de San Juan de Sigüas, Plaza de Tambillo S/N, distrito de San Juan de Sigüas, provincia de Arequipa, Departamento de Arequipa.

Hora: 8.00 am

Nombre del Participante: <u>Adonela Lopez</u>
Institución/ Comunidad: <u>Teniente Alcaide</u>
Firma: <u>ORAL</u>

Por favor escriba en este formulario, utilice un formulario distinto para cada pregunta.

PREGUNTA:

¿El proyecto ya se está ejecutando? ¿por qué el presidente Humala ya puso la primera piedra?

RESPUESTA:	TITULAR	<input type="checkbox"/>	AUTORIDAD	<input type="checkbox"/>
	CONSULTORA	<input checked="" type="checkbox"/>	OTRO	<input type="checkbox"/>

El proyecto aún sigue a nivel de estudio y no se está ejecutando ninguna obra. La visita del presidente obedece a su agenda política pero eso no significa que el proyecto se vaya a ejecutar sin la aprobación del EIA.

REPRESENTANTE DE LA DGAAA
GERENCIA REGIONAL DE AREQUIPA

REPRESENTANTE DE LA CONSULTORA

FORMULARIO DE PREGUNTAS

TALLER PARTICIPATIVO
ESTUDIO DE IMPACTO AMBIENTAL DETALLADO (EIA)
PROYECTO "MAJES SIGUAS II. FASE 2"

Fecha: Viernes 07 de febrero del 2014

Lugar: Auditorio de la Municipalidad Distrital de San Juan de Sigvas, Plaza de Tambillo S/N, distrito de San Juan de Sigvas, provincia de Arequipa, Departamento de Arequipa.

Hora: 8.00 am

Nombre del Participante: <u>Martín Suárez</u>
Institución/ Comunidad: <u>Regidor de Da. Munie. de San Juan de Sigvas</u>
Firma: <u>ORAL</u>

Por favor escriba en este formulario, utilice un formulario distinto para cada pregunta.

PREGUNTA:

¿Este EIA es sólo de las obras civiles o también ve la irrigación?

RESPUESTA:	TITULAR	<input type="checkbox"/>	AUTORIDAD	<input type="checkbox"/>
	CONSULTORA	<input checked="" type="checkbox"/>	OTRO	<input type="checkbox"/>

Los impactos que se están evaluando son los de la construcción y operación de las obras hidráulicas (bocatoma, túnel y canales)

REPRESENTANTE DE LA DGAAA
GERENCIA REGIONAL DE AREQUIPA

REPRESENTANTE DE LA CONSULTORA

FORMULARIO DE PREGUNTAS

TALLER PARTICIPATIVO
ESTUDIO DE IMPACTO AMBIENTAL DETALLADO (EIA)
PROYECTO "MAJES SIGUAS II. FASE 2"

Fecha: Viernes 07 de febrero del 2014

Lugar: Auditorio de la Municipalidad Distrital de San Juan de Sigvas, Plaza de Tambillo S/N, distrito de San Juan de Sigvas, provincia de Arequipa, Departamento de Arequipa.

Hora: 8.00 am

Nombre del Participante: <u>Berné Lucio Giles Ponce</u>
Institución/ Comunidad: <u>Juzes</u>
Firma: <u>ORAL</u>

Por favor escriba en este formulario, utilice un formulario distinto para cada pregunta.

PREGUNTA:

Expresó su preocupación por lo que pasó en la I Etapa y teme que éstas vuelvan a ocurrir.

RESPUESTA: TITULAR AUTORIDAD
CONSULTORA OTRO

Concesionaria Ancastura Sigvas y Pacific RIR vienen trabajando en conjunto para evitar o disminuir los impactos del proyecto.

REPRESENTANTE DE LA DGAAA
GERENCIA REGIONAL DE AREQUIPA

REPRESENTANTE DE LA CONSULTORA

FORMULARIO DE PREGUNTAS

TALLER PARTICIPATIVO
ESTUDIO DE IMPACTO AMBIENTAL DETALLADO (EIA)
PROYECTO "MAJES SIGUAS II. FASE 2"

Fecha: Viernes 07 de febrero del 2014

Lugar: Auditorio de la Municipalidad Distrital de San Juan de Sigvas, Plaza de Tambillo S/N, distrito de San Juan de Sigvas, provincia de Arequipa, Departamento de Arequipa.

Hora: 8.00 am

Nombre del Participante: <i>Elex Valencia</i>
Institución/ Comunidad: <i>Pdte. Junta de Regantes Ampato - Sigvas - Quilca</i>
Firma: <i>ORAL</i>

Por favor escriba en este formulario, utilice un formulario distinto para cada pregunta.

PREGUNTA:

¿Qué obras se están considerando para proteger el cauce del Rio Sigvas?

RESPUESTA: TITULAR AUTORIDAD *AUTODEMA*
CONSULTORA OTRO

Defensas ribereñas, pero no forman parte del proyecto.

REPRESENTANTE DE LA DGAAA
GERENCIA REGIONAL DE AREQUIPA

REPRESENTANTE DE LA CONSULTORA

FORMULARIO DE PREGUNTAS

TALLER PARTICIPATIVO
ESTUDIO DE IMPACTO AMBIENTAL DETALLADO (EIA)
PROYECTO "MAJES SIGUAS II. FASE 2"

Fecha: Viernes 07 de febrero del 2014

Lugar: Auditorio de la Municipalidad Distrital de San Juan de Sigüas, Plaza de Tambillo S/N, distrito de San Juan de Sigüas, provincia de Arequipa, Departamento de Arequipa.

Hora: 8.00 am

Nombre del Participante: <u>René Giles Penco</u>
Institución/ Comunidad: <u>Juq</u>
Firma: <u>ORAL</u>

Por favor escriba en este formulario, utilice un formulario distinto para cada pregunta.

PREGUNTA:

Majes I ocasionó las filtraciones y derrumbes que afectan a San Juan de Sigüas.

RESPUESTA:	TITULAR	<input type="checkbox"/>	AUTORIDAD	<u>AUTODEMA</u>	<input checked="" type="checkbox"/>
	CONSULTORA	<input type="checkbox"/>	OTRO		<input type="checkbox"/>

Las erosiones y derrumbes son un problema natural.

REPRESENTANTE DE LA DGA
GERENCIA REGIONAL DE AREQUIPA

REPRESENTANTE DE LA CONSULTORA

FORMULARIO DE PREGUNTAS

TALLER PARTICIPATIVO
ESTUDIO DE IMPACTO AMBIENTAL DETALLADO (EIA)
PROYECTO "MAJES SIGUAS II. FASE 2"

Fecha: Viernes 07 de febrero del 2014

Lugar: Auditorio de la Municipalidad Distrital de San Juan de Sigüas, Plaza de Tambillo S/N, distrito de San Juan de Sigüas, provincia de Arequipa, Departamento de Arequipa.

Hora: 8.00 am

Nombre del Participante: <u>Martin Joaquin</u>
Institución/ Comunidad: <u>Regidor de la Municipalidad</u>
Firma: <u>ORAL</u>

Por favor escriba en este formulario, utilice un formulario distinto para cada pregunta.

PREGUNTA:

¿Por qué el EIA no evalúa los impactos generados por cada futuro propietario de los lotes de las Pampas de Sigüas?

RESPUESTA: TITULAR AUTORIDAD AUTODEMA
CONSULTORA OTRO

AUTODEMA asegurará que se regule el módulo de riesgo para evitar un riesgo desmesurado.

REPRESENTANTE DE LA DGAAA
GERENCIA REGIONAL DE AREQUIPA

REPRESENTANTE DE LA CONSULTORA

FORMULARIO DE PREGUNTAS

TALLER PARTICIPATIVO
ESTUDIO DE IMPACTO AMBIENTAL DETALLADO (EIA)
PROYECTO "MAJES SIGUAS II. FASE 2"

Fecha: Viernes 07 de febrero del 2014

Lugar: Auditorio de la Municipalidad Distrital de San Juan de Siguan, Plaza de Tambillo S/N, distrito de San Juan de Siguan, provincia de Arequipa, Departamento de Arequipa.

Hora: 8.00 am

Nombre del Participante: <i>Segundo Condori</i>
Institución/ Comunidad: <i>Presidente AA.HH. Los Geranios</i>
Firma: <i>Oral</i>

Por favor escriba en este formulario, utilice un formulario distinto para cada pregunta.

PREGUNTA: *Comentario: Esta de acuerdo con el proyecto pero tiene inquietud que puede perjudicar al valle de Siguan y sus tierras. Solicita apoyo.*

RESPUESTA: TITULAR AUTORIDAD
CONSULTORA OTRO

El proyecto podria ser otras oportunidades para mejorar los terrenos en la parte alta a manera de compensación.

REPRESENTANTE DE LA DGAAA
GERENCIA REGIONAL DE AREQUIPA

REPRESENTANTE DE LA CONSULTORA

FORMULARIO DE PREGUNTAS

TALLER PARTICIPATIVO
ESTUDIO DE IMPACTO AMBIENTAL DETALLADO (EIA)
PROYECTO "MAJES SIGUAS II. FASE 2"

Fecha: Viernes 07 de febrero del 2014

Lugar: Auditorio de la Municipalidad Distrital de San Juan de Sigüas, Plaza de Tambillo S/N, distrito de San Juan de Sigüas, provincia de Arequipa, Departamento de Arequipa.

Hora: 8.00 am

Nombre del Participante: <i>Pobltador.</i>
Institución/ Comunidad:
Firma: <i>Oral.</i>

Por favor escriba en este formulario, utilice un formulario distinto para cada pregunta.

PREGUNTA:

Se percibe que se disminuye y agota la cantidad de agua desde hace 05 años.

RESPUESTA:	TITULAR	<input type="checkbox"/>	AUTORIDAD	<input type="checkbox"/>
	CONSULTORA	<input checked="" type="checkbox"/>	OTRO	<input type="checkbox"/>

Se va a trasvazar aguas desde el Atlántico al Pacífico, considerando la regulación de los cauces.

REPRESENTANTE DE LA DGAAA
GERENCIA REGIONAL DE AREQUIPA

REPRESENTANTE DE LA CONSULTORA

FORMULARIO DE PREGUNTAS

TALLER PARTICIPATIVO
ESTUDIO DE IMPACTO AMBIENTAL DETALLADO (EIA)
PROYECTO "MAJES SIGUAS II. FASE 2"

Fecha: Viernes 07 de febrero del 2014

Lugar: Auditorio de la Municipalidad Distrital de San Juan de Siguan, Plaza de Tambillo S/N, distrito de San Juan de Siguan, provincia de Arequipa, Departamento de Arequipa.

Hora: 8.00 am

Nombre del Participante: <i>Miguel Alves</i>
Institución/ Comunidad: <i>po blador.</i>
Firma: <i>oral</i>

Por favor escriba en este formulario, utilice un formulario distinto para cada pregunta.

PREGUNTA:

Si en el EIA se ha considerado el control de las componentes que puede producir huaycos, erosión y ocasionar arrastre de sedimentos. AUTODEMA no ayuda con mejorar el trabajo agrícola y así los terrenos y animales pueden desaparecer

RESPUESTA:	TITULAR	<input type="checkbox"/>	AUTORIDAD	<input type="checkbox"/>
	CONSULTORA	<input checked="" type="checkbox"/>	OTRO	<input type="checkbox"/>

Es una percepción de la población que no se presentará en la operación del proyecto.

REPRESENTANTE DE LA DGAAA
GERENCIA REGIONAL DE AREQUIPA

REPRESENTANTE DE LA CONSULTORA

Fotos del Taller informativo presentado en Santa Isabel de Sigüas.




Fotos del Taller informativo presentado en San Juan



Fotos del Taller informativo presentado en Quilca



Fotos del Taller informativo presentado en Santa Rita



**DESCRIPCION DE UNIDADES DE SUELOS
PERFILES MODALES**

I. CONSOCIACIONES

A) CONSOCIACIÓN CAUCE (CA)

SERIE DE SUELOS: CAUCE (TYPIC TORRIFLUVENTS)

PERFIL MODAL: SUELO CAUCE

Cal: MS-07

Zona : Quebrada Molles
 Clasificación Natural : Soil Taxonomy (2010): TypicTorrifluvents
 FAO (2006) : Fluvisolarídico
 Calicata : MS-07
 Fisiografía : Valle estrecho (Quebrada)
 Pendiente : 4-8%
 Relieve : Plano
 Drenaje : Bueno
 Clima : Cálido
 Zona de Vida : Desierto Superárido –Subtropical
 Material Madre : Aluvial reciente
 Vegetación : Vegetación Escasa-Matorral
 Coordenadas UTM : 183138 E, 8199994 N. Altitud: 1928 m.s.n.m.

Horizonte	Prof./cm	Descripción
A	0 – 20	Arenoso; pardo pálido (10 YR6/3), en seco; grano simple; suelto; neutro (pH 6.74); contenido bajo de materia orgánica (0.42 %); gravilla en un 1%; presencia de raíces finas y escasas; permeabilidad rápida. Límite de horizonte claro al C1
C1	20 – 60	Arenoso; pardo pálido (10 YR6/3), en seco; grano simple; suelto; neutro (pH 7.17); contenido bajo de materia orgánica (0.16 %); piedras, gravas y gravillas en un 50%; permeabilidad rápida. Límite de horizonte abrupto al C2
C2	60 – 100	Arenoso; pardo pálido (10 YR6/3), en seco; grano simple; suelto; piedras, gravas y gravillas en un 80%, permeabilidad rápida. Límite de horizonte difuso al C3
C3	100 – 140	Arenoso; pardo pálido (10 YR6/3), en seco; grano simple; suelto; neutro (pH 7.31); contenido bajo de materia orgánica (0.18 %); piedras, gravas y gravillas en un 50%, permeabilidad rápida.

Foto 1: Paisaje Calicata MS-07.



Foto 2. Perfil de suelo Calicata MS-07.



Coordenadas WGS84 Z18
 183138 E, 8199994 N. Altitud: 1928 m.s.n.m.

Suelo: Cauce (Ca)

B) UNIDAD CARTOGRAFICA: CONSOCIACIÓN VITOR (VI)



SERIE DE SUELOS: VITOR (TYPIC TORRIFLUENTS)

PERFIL MODAL: SUELO VITOR (Vi)

Cal: SR-09

Zona : Sector Norte de la localidad de Santa Rita
 Clasificación Natural: SoilTaxonomy (2006): TypicTorrifluents
 FAO (2006) : Fluvisol árido
 Calicata : SR-09
 Fisiografía : Planicies aluviónicas del Pleistoceno
 Pendiente : 2%
 Relieve : Plano
 Drenaje : Bueno
 Clima : Árido- Templado
 Zona de Vida : Desierto desecado –Subtropical
 Material Madre : Aluvial
 Vegetación : Sin vegetación
 Observaciones : Presencia de gravas gruesas sub redondeadas en su superficie
 Coordenadas UTM : 810873 E, 8176361 N. Altitud: 1,317 m.s.n.m.

Horizonte	Prof./cm	Descripción
C1	0 – 20	Arena franca; amarillo rojizo (7.5 YR7/6), en seco; grano suelto; moderadamente alcalino (pH 8.15); contenido de sales 3.34 ds/cm; contenido bajo de materia orgánica (0.07 %); grava redondeada y sub redondeada en un 30%, permeabilidad rápida. Límite de horizonte claro al C2
C2	20 – 40	Arena; pardo muy pálido (10 YR7/3), en seco; grano suelto; moderadamente alcalino (pH 7.94); contenido bajo de materia orgánica (0.02%); grava redondeada y sub redondeada en un 30%, permeabilidad rápida.

Foto 3: Paisaje Calicata SR-09	Foto 4. Perfil de suelo Calicata SR-09
	
<p>Coordenadas WGS84 Z18 810873 E, 8176361 N. Altitud: 1,317 m.s.n.m.</p>	<p>Suelo: Vitor (Vi)</p>

C) UNIDAD CARTOGRAFICA: CONSOCIACIÓN RUTA QUILCA (RQ)

SERIE DE SUELOS: RUTA QUILCA (DURIC TORRIFLUVENTS)


PERFIL MODAL: SUELO RUTA QUILCA (RQ)

Cal: SR-06

Zona : Sector Norte y Sur de la localidad de Santa Rita
 Clasificación Natural: Soil Taxonomy (2006): Duric Torrifuvents
 FAO (2006) : Fluvisol gípsico
 Calicata : SR-06
 Fisiografía : Valles estrechos (planicies Estructurales)
 Pendiente : 2%
 Relieve : Plano
 Drenaje : Bueno
 Clima : Árido- Templado
 Zona de Vida : Desierto desecado –Subtropical
 Material Madre : Aluvial
 Vegetación : Sin vegetación
 Observaciones : Presencia de gravas finas y medias en su superficie
 Coordenadas UTM : 804492 E, 8168662 N. Altitud: 1,144m.s.n.m

Horizonte	Prof./cm	Descripción
C1	0 – 20	Arena franca; amarillo rojizo (7.5 YR7/6), en seco; grano suelto; moderadamente alcalino (pH 8.07); contenido de sales 2.97ds/cm; contenido bajo de materia orgánica (0.07 %); grava redondeada y sub redondeada en un 30%, permeabilidad rápida. Límite de horizonte difuso al C3
C2	20 – 40	Arena; amarillo rojizo (7.5 YR7/6), en seco; grano suelto; neutro (pH 7.35); contenido de sales 2.98 ds/cm; contenido bajo de materia orgánica (0.02%); grava redondeada y sub redondeada en un 30%, permeabilidad rápida. Límite de horizonte difuso al C3
C3	40 – 80	Arena; amarillo rojizo (7.5 YR7/6), en seco; grano suelto; moderadamente alcalino (pH 8.03); contenido de sales 2.06 ds/cm; contenido bajo de materia orgánica (0.02%); grava redondeada y sub redondeada en un 30%, permeabilidad rápida. Límite de horizonte abrupto al 2C
2C	80 - +	Estrato gravoso

Foto 5: Paisaje Calicata SR-06.



Coordenadas WGS84 Z18
 804492 E, 8168662 N. Altitud: 1,144m.s.n.m

Foto 6. Perfil de suelo Calicata SR-06.



Suelo: Quilca (Ca)

D) CONSOCIACIÓN MAJES (MA)

SERIE DE SUELOS: MAJES (TYPIC TORRIORTHENTS)

PERFIL MODAL: SUELO MAJES (Ma)

Cal: M1-05

Zona	: Sector central de Majes
Clasificación Natural:	Soil Taxonomy (2006): Typic Torriorthents
FAO (2006)	: Regosoléutricoarídico
Calicata	: M1-05
Fisiografía	: Planicies Marinas con influencia aluvionicas recientes y antiguas
Pendiente	: 2%
Relieve	: Planos
Drenaje	: Bueno
Clima	: Árido- Templado
Zona de Vida	: Desierto desecado –Subtropical
Material Madre	: Aluvial antiguo
Vegetación	: Sin vegetación
Observaciones	: Presencia de gravas finas, medias y gruesas en su superficie
Coordenadas UTM	: 803185 E, 8198790 N. Altitud: 1653 m.s.n.m.

Horizonte	Prof./cm	Descripción
C1	0 – 30	Arena Franca; amarillo rojizo (7.5 YR7/6), en seco; grano suelto; moderadamente alcalino (pH 8.16); contenido bajo de materia orgánica (0.02 %); grava fina, media y gruesa sub redondeada en un 50%, permeabilidad rápida. Límite de horizonte claro al C2.
C2	30 – 60	Arena Franca; amarillo rojizo (7.5 YR7/6), en seco; grano suelto; moderadamente alcalino (pH 8.49); contenido bajo de materia orgánica (0.02 %); grava fina, media y gruesa sub redondeada en un 60%, permeabilidad rápida. Límite de horizonte claro al C3.
C3	60 – 100	Arena Franca; amarillo rojizo (7.5 YR7/6), en seco; grano suelto; ligeramente alcalino (pH 7.73); contenido bajo de materia orgánica (0.02 %); grava fina, media y gruesa sub redondeada en un 70%, permeabilidad rápida. Límite de horizonte claro al 2C.
2C	100 - +	Estrato gravoso (100%)

Foto 7: Paisaje Calicata M1-05.



Coordenadas WGS84 Z18
803185 E, 8198790 N. Altitud: 1653 m.s.n.m.

Foto 8. Perfil de suelo Calicata M1-05.



Suelo: Majes (Ma)

E) CONSOCIACIÓN PAMPA ALTA (PA)




SERIE DE SUELOS: PAMPA ALTA (TYPIC TORRIORTHENTS)

PERFIL MODAL: SUELO PAMPA ALTA (PA)

Cal: MNO-02

Zona	: Sector norte de Majes
Clasificación Natural:	SoilTaxonomy (2006): TypicTorriorthents
FAO (2006)	: Regosoléutricoarídico
Calicata	: MNO-02
Fisiografía	: Planicies Marinas con influencia aluvionicas recientes y antiguas y Planicies Marinas con influencia aluvionicas recientes y antiguas
Pendiente	: 2%
Relieve	: Planos
Drenaje	: Bueno
Clima	: Árido- Templado
Zona de Vida	: Desierto desecado –Subtropical
Material Madre	: Aluvial antiguo
Vegetación	: Sin vegetación
Observaciones	: Gravas finas, medias y gruesas en su superficie
Coordenadas UTM	: 793404 E, 8200815 N. Altitud: 1475m.s.n.m

Horizonte	Prof./cm	Descripción
C1	0 – 30	Franco arenoso; amarillo rojizo (7.5 YR7/6), en seco; grano suelto; ligeramente alcalino (pH 7.75); con contenido de sales 1.46 ds/cm; contenido bajo de materia orgánica (0.03 %); grava fina, media y gruesa sub redondeada en un 50%, permeabilidad rápida. Límite de horizonte claro al C2
C2	30 – 60	Arena; amarillo rojizo (7.5 YR7/6), en seco; grano suelto; ligeramente alcalino (pH 7.65); con contenido de sales 6.40 ds/cm; contenido bajo de materia orgánica (0.03 %); grava fina, media y gruesa sub redondeada en un 60%, permeabilidad rápida. Límite de horizonte claro al C3.
C3	60 – 100	Arena Franca; pardo pálido (10 YR6/3), en seco; grano suelto; con un contenido de grava fina, media y gruesa mayor a 70%, permeabilidad rápida.
2C	100 - +	Estrato gravoso (100%)

Foto 9: Paisaje Calicata MNO-02.	Foto 10. Perfil de suelo Calicata MNO-02 - M1-04.	
		
Coordenadas WGS84 Z18 793404 E, 8200815 N. Altitud: 1475m.s.n.m	Suelo:	
	Pampa Alta (PA)	Pampa Alta superficial (PA(s))



F) CONSOCIACIÓN SIGUAS (SI)

**SERIE DE SUELOS: SIGUAS (TYPIC TORRIPSAMMENTS)
PERFIL MODAL: SUELO SIGUAS (SI)
Calicata MS – 29**

**1782 Estudio Agrologico Detallado: Pampa de Majes y Siguas (1975)
Convenio DGA (MA)-DEPEMA**

Zona : Trocha a Palca Sector Noroeste Pampas de Siguas
 Clasificación Natural: Soil Taxonomy (2006): Typic Torrripsamments
 FAO (2006) : Fluvisol arídico
 Calicata : MS-29
 Fisiografía : Valle estrecho (Planicies Estructurales)
 Pendiente : 2%
 Relieve : Ligeramente inclinado
 Drenaje : Bueno
 Clima : Árido- Templado
 Zona de Vida : Desierto desecado –Subtropical
 Material Madre : Aluvial/Eólico
 Vegetación : Sin vegetación
 Otras Observaciones : Gravas medias en el perfil, gravas en su superficie
 Ubicación: BM: 257-B. Altitud: 1,501m.s.n.m coordenadas 822816 E 8179642N

Horizonte	Prof./cm	Descripción
C1	0 – 45	Arena; pardo pálido (10 YR6/3), en seco; grano suelto; moderadamente alcalino (pH 8.1); contenido bajo de materia orgánica (0.2 %); grava fina sub redondeada en un 10%, permeabilidad rápida. Límite de horizonte difuso al C2
C2	40 – 70	Arena; pardo amarillento claro (10 YR6/4), en seco; grano suelto; ligeramente alcalino (pH 7.9); contenido bajo de materia orgánica (0.1%); grava fina a media sub redondeada en un 20%, permeabilidad rápida. Límite de horizonte difuso a C3
C3	70 - +	Arena; gris claro (10 YR7/2), en seco; grano suelto; moderadamente alcalino (pH 8.0); contenido bajo de materia orgánica (0.1%); grava fina sub angular y sub redondeada en un 30%, permeabilidad rápida.

Foto 11: Paisaje Calicata MS – 29.	Foto 12. Perfil de suelo Calicata MS – 29.
	
Coordenadas WGS84 Z18 822816 E 8179642 N. Altitud: 1501 m.s.n.m.	Suelo: Siguas (Si)

G) CONSOCIACIÓN SANTA RITA (SR)


SERIE DE SUELOS: SANTA RITA (TYPIC TORRIPSAMMENTS) PERFIL MODAL: SUELO SANTA RITA (SR)

Cal SR-14

Zona	: Sector noroeste de Santa Rita de Sigwas
Clasificación Natural:	Soil Taxonomy (2006): Typic Torrripsamments
FAO (2006)	: Arenosol éútrico arídico
Calicata	: SR-14
Fisiografía	: Planicies de Origen Eólico
Pendiente	: 2%
Relieve	: Planos
Drenaje	: Bueno
Clima	: Árido- Templado
Zona de Vida	: Desierto desecado –Subtropical
Material Madre	: Aluvial antiguo
Vegetación	: Sin vegetación
Coordenadas UTM	: 812725 E, 8183751 N. Altitud: 1438m.s.n.m.


Horizonte	Prof./cm	Descripción
C1	0 – 20	Arena; pardo muy pálido (10 YR7/4), en seco; grano suelto; ligeramente alcalino (pH 7.78); contenido bajo de materia orgánica (0.02 %); permeabilidad muy rápida. Límite de horizonte gradual al C2
C2	20 – 40	Arena; pardo muy pálido (10 YR7/4), en seco; grano suelto; moderadamente alcalino (pH 8.09); con un contenido de grava fina a media de 30%; contenido bajo de materia orgánica (0.02 %); permeabilidad muy rápida. Límite de horizonte gradual al C3
C3	40 – 70	Arena; pardo muy pálido (10 YR7/4), en seco; grano suelto; permeabilidad muy rápida. Límite de horizonte abrupto al 2C
2C	70 - +	Arena gravo pedregosa (60%)

Foto 13: Paisaje Calicata SR-14.



Coordenadas WGS84 Z18
812725 E, 8183751 N. Altitud: 1438m.s.n.m

Foto 14. Perfil de suelo Calicata SR-14



Suelo:
Santa Rita (SR)

H) CONSOCIACIÓN YESOSA (YE)

SERIE DE SUELOS: YESOSA (YE) (DURIC HAPLOSALIDS)

PERFIL MODAL: SUELO YESOSA (Ye)

Cal PB-06

Zona	: Sector sur de Majes
Clasificación Natural:	SoilTaxonomy (2006): DuricHaplosalids
FAO (2006)	: Durisolarídico
Calicata	: PB-06
Fisiografía	: Planicies Marinas con influencia aluvionicas recientes y antiguas-Planas a inclinadas
Pendiente	: 2%
Relieve	: Planos
Drenaje	: Bueno
Clima	: Árido- Templado
Zona de Vida	: Desierto desecado –Subtropical
Material Madre	: Aluvial antiguo
Vegetación	: Sin vegetación
Coordenadas UTM	: 784098 E, 8181978 N. Altitud: 1083 m.s.n.m.

Horizonte	Prof./cm	Descripción
Czm1	0 – 20	Arena; matriz de color pardo muy pálido (10 YR7/4) y blanco (10 YR 8/1) 50 – 50%, en seco; sin estructura; muy duro, neutro (pH 6.88); contenido alto de sales 19.30 ds/cm; contenido bajo de materia orgánica (0.02 %); permeabilidad lenta. Límite de horizonte difuso al Czm2
Czm2	20 – 50	Arena; matriz de color pardo muy pálido (10 YR7/4) y blanco (10 YR 8/1) 70 – 40%, en seco; sin estructura; muy duro, presencia de sales (comprobado en campo: eflorescencia); gravilla muy fina abundante; permeabilidad lenta. Límite de horizonte difuso al Czm3
Czm3	50 – 70	Arena; matriz de color pardo muy pálido (10 YR7/4) y blanco (10 YR 8/1) 70 – 40%, en seco; sin estructura; muy duro, presencia de sales (comprobado en campo: eflorescencia); gravilla muy fina abundante; permeabilidad lenta. Límite de horizonte difuso al Czm4
Czm4	70 – 90	Arena; matriz de color pardo muy pálido (10 YR7/4) y blanco (10 YR 8/1) 70 – 40%, en seco; sin estructura; muy duro, presencia de sales (comprobado en campo: eflorescencia); gravilla muy fina abundante; permeabilidad lenta.

Foto 15: Paisaje Calicata PB-06.



Coordenadas WGS84 Z18
784098 E, 8181978 N. Altitud: 1083m.s.n.m

Foto 16. Perfil de suelo Calicata PB-06



Suelo:
Yesosa (Ye)

I) CONSOCIACIÓN DESIERTO (DE)

SERIE DE SUELOS: DESIERTO (TYPIC TORRIPSAMMENTS)

PERFIL MODAL: SUELO DESIERTO (De)

Calicata MS-37


1729 Estudio Agrológico Detallado: Pampa de Majes y Siguas (1975)

Convenio DGA (MA)-DEPEMA

Zona	: Sector Nor central Pampas de Siguas
Clasificación Natural:	Soil Taxonomy (2006): Typic Torrripsamments
FAO (2006)	: Fluvisol árido
Calicata	: MS-55
Fisiografía	: Valle estrecho (Planicies Estructurales)
Pendiente	: 1%
Relieve	: Plano
Drenaje	: Bueno
Clima	: Árido- Templado
Zona de Vida	: Desierto desecado –Subtropical
Material Madre	: Aluvial/Eólico
Vegetación	: Sin vegetación
Otras Observaciones:	Gravas finas y medias en el perfil, gravas medias y gruesas subangulares y redondeados en su superficie
Ubicación	: Coordenadas WGS84 Z18 186688 E, 8190320 N.
Altitud	: 1675 m.s.n.m.
BM	: 248E, 248F, 249E y 249F. Altitud: 1,500m.s.n.m

Horizonte	Prof./cm	Descripción
C1	0 – 40	Arena; pardo amarillento claro (10 YR6/4), en seco; grano suelto; ligeramente alcalino (pH 7.9); contenido bajo de materia orgánica (0.1%); grava fina sub redondeada en un 5%, permeabilidad rápida. Límite de horizonte difuso al C2.
C2	40 – 70	Arena; gris claro (10 YR7/2), en seco; grano suelto; neutro (pH 7.3); contenido bajo de materia orgánica (0.1%); grava fina a media sub redondeada en un 20%, permeabilidad rápida. Límite de horizonte difuso al C3.
C3	70 - 160	Arena; pardo muy pálido (10 YR7/3), en seco; grano suelto; ligeramente alcalino (pH 7.8); contenido bajo de materia orgánica (0.1%); grava fina sub angular y sub redondeada en un 40%, permeabilidad rápida.

Foto 19: Paisaje Calicata MS-37.



Coordenadas WGS84 Z18
186688 E, 8190320 N. Altitud: 1675 m.s.n.m.

Foto 20. Perfil de suelo Calicata MS-37.



Suelo: Desierto(De)

J) CONSOCIACIÓN ALTO SIGUAS (AS)

**SERIE DE SUELOS: ALTO SIGUAS (AS) (DURIC HAPLOSALIDS)
PERFIL MODAL: SUELO ALTO SIGUAS (AS)
Cal MS-04**

Zona : Sector sur de la Pampa de Majes
 Clasificación Natural: SoilTaxonomy (2006): Duric Haplosalids
 FAO (2006) : Durisolarídico
 Fisiografía : Planicies marinas
 Pendiente : 2%
 Relieve : Planos
 Drenaje : Bueno
 Clima : Árido- Templado
 Zona de Vida : Desierto desecado –Subtropical
 Material Madre : Aluvial antiguo
 Vegetación : Sin vegetación
 Coordenadas UTM : 812725 E, 8183751 N. Altitud: 1438 m.s.n.m.


Horizonte	Prof./cm	Descripción
C1zm	0 – 20	Franco arenoso; pardo muy pálido (10 YR7/4), en seco; grano suelto; ligeramente alcalino (pH 7.78); contenido alto de sales 25.50 ds/cm; contenido bajo de materia orgánica (0.02 %); permeabilidad muy rápida. Límite de horizonte claro al C2zm.
C2zm	20 – 40	Franco arenoso; pardo muy pálido (10 YR7/4), en seco; grano suelto; neutro (pH 6.94); contenido alto de sales 23.40 ds/cm; con un contenido de grava fina a media de 5%; contenido bajo de materia orgánica (0.02 %); permeabilidad rápida. Límite de horizonte claro al C3zm.
C3zm	40 - +	Horizonte compacto salino muy duro

Foto 21: Paisaje Calicata MS-07.



Coordenadas WGS84 Z18 183138 E, 8199994 N. Altitud:
1928 m.s.n.m.

Foto 22. Perfil de suelo Calicata MS-07.



Suelo: Alto Siguas (AS)

K) CONSOCIACIÓN DUNAS (DU)

SERIE DE SUELOS: DUNAS (TYPIC TORRIPSAMMENTS)



PERFIL MODAL: SUELO DUNAS (Du)

Calicata 1729 Estudio Agrologico Detallado: Pampa de Majes y Siguas (1975)

Convenio DGA (MA)-DEPEMA

Zona : Sector Nor central Pampas de Siguas
 Clasificación Natural: SoilTaxonomy (2006): TypicTorripsamments
 FAO (2006) : Fluvisolarídico
 Fisiografía : Planicies Aluvioecólicas
 Pendiente : 1%
 Relieve : Plano
 Drenaje : Bueno
 Clima : Árido- Templado
 Zona de Vida : Desierto desecado –Subtropical
 Material Madre : Aluvial/Eólico
 Vegetación : Sin vegetación
 Otras Observaciones: Gravas finas y medias en el perfil, gravas medias y gruesas subangulares y redondeados en su superficie
 Ubicación: BM: 248E, 248F, 249E y 249F. Altitud: 1,500m.s.n.m

Horizonte	Prof./cm	Descripción
C1	0 – 40	Arena; pardo amarillento claro (10 YR6/4), en seco; grano suelto; ligeramente alcalino (pH 7.9); contenido bajo de materia orgánica (0.1%); grava fina sub redondeada en un 5%, permeabilidad rápida. Límite de horizonte difuso al C1.
C2	40 – 70	Arena; gris claro (10 YR7/2), en seco; grano suelto; neutro (pH 7.3); contenido bajo de materia orgánica (0.1%); grava fina a media sub redondeada en un 20%, permeabilidad rápida. Límite de horizonte difuso al C3.
C3	70 - 160	Arena; pardo muy pálido (10 YR7/3), en seco; grano suelto; ligeramente alcalino (pH 7.8); contenido bajo de materia orgánica (0.1%); grava fina sub angular y sub redondeada en un 40%, permeabilidad rápida.

Foto 23: Paisaje Calicata MS-07.	Foto 24. Perfil de suelo Calicata MS-07.
	
Coordenadas WGS84 Z18 183138 E, 8199994 N. Altitud: 1928 m.s.n.m.	Suelo: Dunas (Du)

L) CONSOCIACIÓN BORDE QUEBRADA (BQ)

SERIE DE SUELOS: BORDE QUEBRADA (BQ) (GYPSIC HAPLOSALIDS)

PERFIL MODAL: SUELO BORDE Quebrada (BQ)

Cal SI-01

Zona : Sector ingreso al Rio Sigwas
 Clasificación Natural: SoilTaxonomy (2006): Gypsic Haplosalids
 FAO (2006) : Durisolarídico
 Fisiografía : Planicies aluvionicas del Pleistoceno
 Pendiente : 2%
 Relieve : Planos
 Drenaje : Bueno
 Clima : Árido- Templado
 Zona de Vida : Desierto desecado –Subtropical
 Material Madre : Aluvial antiguo
 Vegetación : Sin vegetación
 Coordenadas UTM : 807698 E, 8186941 N. Altitud: 1328m.s.n.m

Horizonte	Prof./cm	Descripción
Czm1	0 – 16	Franco arenoso; de color rosado (7.5 YR7/4) en seco; sin estructura; duro, ligeramente alcalino (pH 7.79); contenido medio de sales 3.42ds/cm; contenido bajo de materia orgánica (0.03 %); permeabilidad muy lenta. Límite de horizonte abrupto al Czm2.
Czm2	16 – 80	Franco arenoso; de color blanco (10 YR 8/1), en seco; sin estructura; muy duro, contenido alto de sales 17.44 ds/cm, en campo se aprecia una eflorescencia); gravilla muy fina abundante; permeabilidad lenta. Límite de horizonte claro al Czm3.
Czm3	80 – 95	Estrato gravo pedregoso

Foto 25: Paisaje Calicata SI-01.



Coordenadas WGS84 Z18 183138 E, 8199994 N.
 Altitud: 1928 m.s.n.m.

Foto 26. Perfil de suelo Calicata SI-01.



Suelo: Borde de Quebrada (Ca)

M) CONSOCIACIÓN CARACHARMA (CR)



SERIE DE SUELOS: CARACHARMA (CR) (GYPSIC HAPLOSALIDS)

PERFIL MODAL: SUELO Caracharma (Cr)

Cal MS – 02

Zona : Sector ingreso al Rio Siguas
 Clasificación Natural: Soil Taxonomy (2006): Lithic Torriorthents
 FAO (2006) : Regosoles Lépticos
 Fisiografía : Planicies aluvionicas del Pleistoceno
 Pendiente : 2%
 Relieve : Planos
 Drenaje : Bueno
 Clima : Árido- Templado
 Zona de Vida : Desierto desecado –Subtropical
 Material Madre : Aluvial antiguo
 Vegetación : Sin vegetación
 Coordenadas UTM : 807698 E, 8186941 N. Altitud: 1328m.s.n.m

Horizonte	Prof./cm	Descripción
Czm1	0 – 16	Franco arenoso; de color rosado (7.5 YR7/4) en seco; sin estructura; duro, ligeramente alcalino (pH 7.79); contenido medio de sales 3.42ds/cm; contenido bajo de materia orgánica (0.03 %); permeabilidad muy lenta. Límite de horizonte abrupto al Czm2.
Czm2	16 – 80	Franco arenoso; de color blanco (10 YR 8/1), en seco; sin estructura; muy duro, contenido alto de sales 17.44 ds/cm, en campo se aprecia una eflorescencia); gravilla muy fina abundante; permeabilidad lenta. Límite de horizonte claro al Czm3.
Czm3	80 – 95	Estrato gravo pedregoso

Foto 28: Paisaje Calicata MS-02.	Foto 29. Perfil de suelo Calicata MS-02.
	
Coordenadas WGS84 Z18 183138 E, 8199994 N. Altitud: 1928 m.s.n.m.	Suelo: Caracharma (Cr)

N) CONSOCIACIÓN HUICO (HC)

SERIE DE SUELOS: HUICO (HC) (LITIC TORRIORTHENTS)

PERFIL MODAL: SUELO Huico (Hc)

MS-01

Zona : Sector Pie de la Cuesta
 Clasificación Natural: Soil Taxonomy (2006): Litic Torriorthents
 FAO (2006) : Regosoles áridicos
 Calicata : MS-01
 Fisiografía : Colinas de litología intrusiva (granito, tonalita)
 Pendiente : 25-50%
 Relieve : Disectado
 Drenaje : Bueno
 Clima : Árido- Templado
 Zona de Vida : Desierto superárido Subtropical
 Material Madre : Residual
 Vegetación : Matorrales - Andenes
 Coordenadas UTM: 817360 E, 8209377 N. Altitud: 1825 m.s.n.m

Horizonte	Prof./cm	Descripción
A	0 – 50	Franco; de color gris parduzco (10 YR 5/2) en seco; granular fino débil; neutro (pH 6.64); contenido bajo de sales 0.33 ds/m; contenido bajo de materia orgánica (1.16 %); permeabilidad rápida. Límite de horizonte difuso.
R	>50	Roca fracturada

Foto 30: Paisaje Calicata MS-01.



Coordenadas WGS84 Z18
 817360 E, 8209377 N. Altitud: 1825 m.s.n.m.

Foto 31. Perfil de suelo Calicata MS-01.



Suelo: Huico (Hu)

P) CONSOCIACIÓN EMBALSE (EB)



SERIE DE SUELOS: EMBALSE (EB) (TIPIC TORRIORTENTS)

PERFIL MODAL: SUELO Embalse (Eb)

Cal MS-54

Zona : Sector ingreso al Rio Sigwas
 Clasificación Natural: SoilTaxonomy (2006): **Tipic Torriortents**
 FAO (2006) : Regosoles arídicos
 Calicata : MS-54
 Fisiografía : Vallecito estrecho (Colinoso)
 Pendiente : 2%
 Relieve : Planos
 Drenaje : Bueno
 Clima : Árido- Templado
 Zona de Vida : Desierto superárido –Montano Bajo Subtropical
 Material Madre : Aluvial antiguo
 Vegetación : Vegetación escasa - Matorrales
 Coordenadas UTM : 820285 E, 8202643 N. Altitud: 1993 m.s.n.m.

Horizonte	Prof./cm	Descripción
C1	0 – 14	Arenoso; gris parduzco claro (10 YR6/2), en seco; grano simple; suelto; neutro (pH 6.85); contenido bajo de materia orgánica (0.12 %); presencia de finas y abundantes; permeabilidad rápida. Límite de horizonte difuso al C2
C2	14 - 50	Arenoso; gris parduzco claro (10 YR6/2), en seco; grano simple; suelto; neutro (pH 7.17); contenido bajo de materia orgánica (0.12 %); gravas finas en un 1 %; permeabilidad rápida. Límite de horizonte difuso al C3
C3	50 – 100	Arenoso; gris parduzco claro (10 YR6/2), en seco; grano simple; suelto; neutro (pH 7.37); contenido bajo de materia orgánica (0.02 %); gravas, gravillas y guijarro en un 5%; permeabilidad rápida.

Foto 32: Paisaje Calicata MS-07.	Foto 33. Perfil de suelo Calicata MS-07.
	
Coordenadas WGS84 Z18 183138 E, 8199994 N. Altitud: 1928 m.s.n.m.	Suelo: Embalse (Eb)

II. ÁREAS MISCELÁNEAS

A) ASOCIACIONES

SERIE DE SUELOS: GONZALES (TYPIC TORRIPSAMMENTS)

PERFIL MODAL: SUELO GONZALES (Go)

Cal SR-15

Zona : Sector noroeste de Santa Rita de Sigwas
 Clasificación Natural: SoilTaxonomy (2006): Typic Torrripsamments
 FAO (2006) : Arenosoléutricoarídico
 Fisiografía : Planicies aluvio eólicas
 Pendiente : 2%
 Relieve : Planos
 Drenaje : Bueno
 Clima : Árido- Templado
 Zona de Vida : Desierto desecado –Subtropical
 Material Madre : Aluvial antiguo
 Vegetación : Sin vegetación
 Coordenadas UTM : 811122 E, 8184361 N. Altitud: 1442m.s.n.m

Horizonte	Prof./cm	Descripción
C1	0 – 43	Arena; pardo pálido (7.5 YR8/3), en seco; grano suelto; moderadamente alcalino (pH 8.12); contenido bajo de materia orgánica (0.02 %); permeabilidad muy rápida. Límite de horizonte gradual al C2
C2	43 – 65	Arena; pardo pálido (7.5 YR8/3), en seco; grano suelto; moderadamente alcalino (pH 8.58); contenido bajo de materia orgánica (0.02 %); permeabilidad muy rápida. Límite de horizonte gradual al C3
C3	65 – 86	Arena; pardo pálido (7.5 YR8/3), en seco; grano suelto; moderadamente alcalino (pH 8.52); contenido bajo de materia orgánica (0.02%); permeabilidad muy rápida. Límite de horizonte abrupto al 2C
2C	86 - +	Estrato gravoso (100%)

Foto 13: Paisaje Calicata MS-07.



Coordenadas WGS84 Z18 183138 E, 8199994 N. Altitud:
1928 m.s.n.m.

Foto 14. Perfil de suelo Calicata MS-07.



Suelo: Cauce (Ca)



CERTIFICADO

El Museo de Historia Natural certifica que se realizó la identificación de 4 muestras de bentos por encargo de la empresa PACIFIC PIR S.A.C. A continuación se detallan la metodología.

Metodología

Para separar el sedimento de los organismos se realizó un lavado de las muestras utilizando un tamiz de 500 micras. Luego las muestras fueron colocadas en bandejas de plástico y se realizó la recolección de los organismos con ayuda de una pinza fina y una lámpara. Todos los organismos recolectados fueron colocados en frascos de 50mL conteniendo alcohol al 70%. Una vez recolectados todos los organismos fueron llevados al estereoscopio o microscopio, según sea necesario, y fueron identificados hasta el menor taxón posible con ayuda de claves especializadas (Roldán, 1988; Posada & Roldán, 2003; Manzo, 2005; Domínguez & Fernández, 2009).


Resultados

Del análisis de las muestras se obtuvieron los siguientes resultados:

Phylum	Clase	Orden	Familia	Especie	Nombre científico	HB-01	HB-02	HB-03	HB-04	Total
Arthropoda	Insecta	Coleoptera	Elmidae	<i>Hexacylloepus</i>	<i>Hexacylloepus</i> sp.				2	
Número de especies						0	0	0	1	1
Abundancia						0	0	0	2	2

Lima, 09 de mayo de 2013

Blgo. T. Hernán Ortega Torres
C.B.P. 0359



Reporte de Resultados Muestras de Bentos

Fue realizado el análisis de 4 muestras de bentos. La estación HB-01 (siguas arriba) mostró el mayor número de especies (6 especies) y todas las demás estaciones presentaron 4 especies.

La abundancia también fue mayor en la estación HB-01 con 13 individuos seguida de HB-02 (Siguas abajo) con 12 individuos. Los índices comunitarios como la Riqueza (D) y Diversidad (H) también fueron más altos para la estación HB-01. Del total de organismos identificados se observa que el 63% de ellos pertenece al Orden Diptera e incluye a las familias Chironomidae, Ephyridae, Empididae y Simuliidae. Las 3 primeras familias son larvas de moscas que están adaptadas a vivir en condiciones con bajas concentraciones de oxígeno denotando así ambientes perturbados. El índice EPT, que indica la calidad de agua de la comunidad, indicó que todas las estaciones evaluadas presentan aguas de mala calidad (inferior a 25). Además, el índice CA es alto en las estaciones HB-02 (Siguas abajo) y HB-03 (VITOR) indicando que son estaciones con alto porcentaje de especies tolerantes a condiciones de perturbación o contaminación orgánica.

Métodos

Fue realizada la separación e identificación de 4 muestras de sedimento. Para separar el sedimento de los organismos se realizó un lavado de las muestras utilizando un tamiz de 500 micras. Luego las muestras fueron colocadas en bandejas de metal y se realizó la recolección de los organismos con ayuda de una pinza fina y una lámpara. Todos los organismos recolectados fueron colocados en frascos de 50mL conteniendo alcohol al 70%. Una vez recolectados todos los organismos, éstos fueron llevados al estereoscopio o microscopio, según sea necesario, y fueron identificados hasta el menor taxón posible con ayuda de claves especializadas (Roldán, 1988; Posada & Roldán, 2003; Manzo, 2005; Dominguez & Fernández, 2009).

Se construyó la matriz de abundancia por estación y se calculó el número de especies, abundancia y diversidad. Se aplicaron también índices bióticos que son utilizados en varios estudios para la determinación de la calidad acuática (Fernández et al., 2002; Segnini, 2003; Roldán, 2003). El índice EPT corresponde a la abundancia relativa conjunta de los insectos de los grupos Ephemeroptera (E), Plecoptera (P) y Trichoptera (T) en cada muestra evaluada y que están asociados a buenas condiciones acuáticas. Los valores cercanos a 100 corresponden a una mejor calidad acuática. También el CA que está basado en la abundancia de los insectos de la Clase Chironomidae y de los gusanos anélidos de la Clase Oligochaeta.

Bibliografía

- Dominguez & H. R. Fernández. 2009. Macroinvertebrados bentónicos sudamericanos: Sistemática y biología. Fundación Miguel Lillo, Tucumán, Argentina, 656 pp.
- Fernández, H. R.; Romero, F.; Vete, M. B.; Manzo, V.; Nieto, C. & Orce, M. 2002. Evaluación de tres índices bióticos en un río subtropical de montaña (Tucumán - Argentina). *Limnetica*, 21(1-2):1-13.
- Roldán G. 2003. Bioindicación de la calidad del agua en Colombia. Universidad de Antioquia, 2003 - 170 pp.
- Roldán G. 1988. Guía para el estudio de los macroinvertebrados acuáticos del Departamento de Antioquia. Fondo para la Protección del Medio Ambiente "José Celestino Mutis", 1988 - 217 pp.
- Segnini, S. 2003. El uso de los macroinvertebrados bentónicos como indicadores de la condición ecológica de los cuerpos de agua corriente. *Ecotropicos* 16(2):45-63.
- Manzo, V. 2005. Key to the South America genera of Elmidae (Insecta: Coleoptera) with distributional data. *Studies on Neotropical Fauna and Environment*; 40(3): 201 - 208.
- Posada, J. & Roldán, G. 2003. Clave ilustrada y diversidad de las larvas de trichoptera en el nor-occidente de Colombia. *Caldasia* 25(1): 169-192.

Lourdes Figueroa Eche
MS.c en Ciencias Ambientales
Departamento de Ictiología



UNIVERSIDAD NACIONAL MAYOR DE SAN MARCOS
Universidad del Perú, DECANA DE AMÉRICA
MUSEO DE HISTORIA NATURAL



Lima, 15 de Agosto de 2013

Señores

Pacific PIR

Ca. General Suárez N° 1086, Miraflores - Lima 18

Presente.-

Atención: Nérida Quito

Mediante la presente les saludo y conforme a su solicitud, les hago llegar los resultados correspondientes al análisis e identificación de 04 muestras de bentos del Proyecto de Majes-Siguas II Etapa.

Tabla 1.- Lista de Macroinvertebrados bentónicos registrados en el análisis de las muestras.

Phylum	Clase	Orden	Familia	Morfoespecie	05/08/2013	05/08/2013	06/08/2013	06/08/2013	Total
					Siguas arriba HB-01	Siguas abajo HB-02	VITOR HB-03	VITOR HB-05	
Arthropoda	Insecta	Ephemeroptera	Baetidae	<i>Andesiops s.</i>	1	2			3
Arthropoda	Insecta	Ephemeroptera	Hydroptilidae	<i>Metrichia sp.</i>				1	1
Arthropoda	Insecta	Diptera	Chironomidae	Chironominae			1		1
Arthropoda	Insecta	Diptera	Chironomidae	Orthoclaadiinae	2				2
Arthropoda	Insecta	Diptera	Chironomidae	Orthoclaadiinae		7	3	2	12
Arthropoda	Insecta	Diptera	Chironomidae	Tanypodinae	1				1
Arthropoda	Insecta	Diptera	Empididae	<i>Chelifera sp.</i>	2				2
Arthropoda	Insecta	Diptera	Ephydriidae	Indeterminado				1	1
Arthropoda	Insecta	Diptera	Simuliidae	Indeterminado	5		1		6
Arthropoda	Insecta	Coleoptera	Elmidae	<i>Macrelmis sp.</i>	2	2	3	2	9
Arthropoda	Acari	Indeterminado	Indeterminado	Indeterminado		1			1
N° Especies					6	4	4	4	11
Abundancia					13	12	8	6	50
Riqueza (D)					1.95	1.21	1.44	1.67	
Equidad (J)					0.91	0.81	0.91	0.96	
Diversidad (H)					1.63	1.12	1.26	1.33	
EPT					8	17	0	17	
CA					23	58	50	33	

Sin otro particular, agradeciendo la atención brindada a la presente, suscribo de ustedes.

Atentamente,

Lourdes Figueroa Eche
MS.c en Ciencias Ambientales
Departamento de Ictiología

N° de Documento

Grupo N° 15159/2013

Hoja N° de

Orden de Servicio N°

6310

Corporación Laboratorios Ambientales del Perú S.A.C.

LIMA

Calle Russel 193, Urb. La Calera, Surquillo
Teléfono : 204 - 2000
servicioalcliente@corplab.net

AREQUIPA

Av Dolores N° 167 Jose Luis Bustamante y Rivero - Arequipa
Teléfono : 054 - 424570
servicioalcliente.arequipa@corplab.net

ENVIAR INFORME DE ENSAYO A:

CLIENTE : Pacific PIR SAC
CONTACTO : Jackelyne Cortez Anglas
DIRECCIÓN : Av Pardo Parodi 508 - San Isidro
TELÉFONO :
E-MAIL : j.cortez@pacificpir.com

FACTURAR A:

RAZÓN SOCIAL : Pacific PIR SAC
DIRECCIÓN : Av Pardo Parodi 508 - San Isidro
RUC : 20508720921
CONTACTO : Jackelyne Cortez Anglas
TELÉFONO :

DATOS DEL PROYECTO:

PROYECTO : Majis - Sequas II
REFERENCIA :
COTIZACIÓN : No 2013 - 0793 - 2 AQP
MUESTREO POR : Allen Torres

ESTACIÓN DE MUESTREO	MATRIZ	FECHA DE MUESTREO	HORA (hh:mm)	CÓDIGO DE LABORATORIO
AG-01	AS	05/08/13	11:20 am	1004702
AG-02	AS	05/08/13	4:30 pm	1007703

Preservante	NaOH	NaOH+Ac-Zn	HNO3	NaOH	H2SO4	H2SO4	H2SO4	Muestra filtrada en campo
Parámetro	Comunio WAD	Sulfuros	Aniones	Metales Totales	Cromo VI	Acidos y Grasas	DBO5	DAO
								Detergentes Aniónicos (CAMP)
								Fenoles
								Particulas Organo Clorados y Fos.
								Celulomas Totales y Feocloro

ESTACIÓN DE MUESTREO	MATRIZ	FECHA DE MUESTREO	HORA (hh:mm)	CÓDIGO DE LABORATORIO	Comunio WAD	Sulfuros	Aniones	Metales Totales	Cromo VI	Acidos y Grasas	DBO5	DAO	Detergentes Aniónicos (CAMP)	Fenoles	Particulas Organo Clorados y Fos.	Celulomas Totales y Feocloro
AG-01	AS	05/08/13	11:20 am	1004702	X	X	X	X	X	X	X	X	X	X	X	X
AG-02	AS	05/08/13	4:30 pm	1007703	X	X	X	X	X	X	X	X	X	X	X	X

RECEPCION DE MUESTRAS
CORPLAB PERU S.A.C.
SEDE AREQUIPA
06 ABO 2013
NOMBRE: *[Firma]*
FIRMA: *[Firma]* HORA: 11:00

DATOS DE ENVIO: (INDICADOS POR EL CLIENTE)
Entregado por:
Fecha:
Hora (hh:mm):

DATOS A SER LLENADOS POR EL LABORATORIO
Recibido en laboratorio por: Julio Cesar Quispe
Fecha: 06/08/13 Hora (hh:mm): 11:00
revisado por:

CONDICIÓN DE RECEPCIÓN DE LA MUESTRA (PARA USO DEL LABORATORIO):	SI	NO	Comentarios:
En buen estado:			
Recipiente apropiado:			
Dentro del tiempo de conservación:			
Correctamente preservadas:			

AS = Agua Superficial ED = Efluente Doméstico EI = Efluente Industrial AM = Agua Mar ASUB = Agua Subterránea AC = Agua Consumo
EFM = Efluente minero CR = Cuerpo Receptor

N° de Documento

Grupo N° 15179/2013

Hoja N° de

Orden de Servicio N° 6310

Corporación Laboratorios Ambientales del Perú S.A.C.

LIMA
Calle Russel 193, Urb. La Calera, Surquillo
Teléfono : 204 - 2000
servicioalcliente@corplab.net

AREQUIPA
Av Dolores N° 167 Jose Luis Bustamante y Rivero - Arequipa
Teléfono : 054 - 424570
servicioalcliente.arequipa@corplab.net

ENVIAR INFORME DE ENSAYO A:

CLIENTE : Pacific PIR SAC
CONTACTO : Jacelyne Cortez
DIRECCIÓN : Av Pardo Parodi 508 - San Isidro
TELÉFONO :
E-MAIL : jacortez@pacificpir.com

FACTURAR A:

RAZÓN SOCIAL : Pacific PIR SAC
DIRECCIÓN : Av Pardo Parodi 508 - San Isidro
RUC : 20508720921
CONTACTO : Jacelyne Cortez
TELÉFONO :

DATOS DEL PROYECTO:

OBJETO : Maja - Siguan II
REFERENCIA :
COTIZACIÓN : 2013-0793-2 AGP
MUESTREO POR : Altera Torres

ESTACIÓN DE MUESTREO	MATRIZ	FECHA DE MUESTREO	HORA (hh:mm)	CÓDIGO DE LABORATORIO
AG-03	AS	06/08/2013	05:34 pm	1007705

Preservante	Parámetro
NaOH	Crómicos WAP
NaOH + HCl-Zn	Sulfuros
HNO3	Aniones
NaOH	Metales Totales x rep. rs.
H2SO4	Cromo VI
H2SO4	Aceites y grasas
H2SO4	DB5
H2SO4	DBO
H2SO4	Detergentes Aluminio (SAM)
H2SO4	Fenoles
H2SO4	Residuos Orgánicos Clorados tot.
H2SO4	Carbónes Totales y Fenoles

Muestra Filtrada en Campo	Observaciones

RECEPCION DE MUESTRAS
CORPLAB PERU S.A.C.
SEDE AREQUIPA

07 AGO 2013

NOMBRE: [Firma]
FIRMA: [Firma] HORA: 13:40

DATOS DE ENVÍO: (INDICADOS POR EL CLIENTE)

Entregado por :
Fecha :
Hora (hh:mm) :

DATOS A SER LLENADOS POR EL LABORATORIO

Recibido en laboratorio por: Julio César Quiroz
Fecha : 07/08/13 Hora (hh:mm) : 13:40
revisado por :

CONDICIÓN DE RECEPCIÓN DE LA MUESTRA (PARA USO DEL LABORATORIO):

En buen estado:	SI	NO
Recipiente apropiado:	SI	NO
Dentro del tiempo de conservación:	SI	NO
Correctamente preservadas:	SI	NO

Comentarios:

AS = Agua Superficial ED = Efluente Doméstico EI = Efluente Industrial AM = Agua Mar ASUB = Agua Subterránea AC = Agua Consumo

CADENA DE CUSTODIA / MONITOREO DE CALIDAD DE AIRE

FECHA DE MUESTREO: 14/03/013
 CLIENTE (Empresa): Pacific Pir
 PERSONA DE CONTACTO: Jacqueline Cortez
 CORREO / TELÉFONO: jacortez@pacificpir.com
 LUGAR DE PROCEDENCIA: valle de sierras - Arequipa
 PROYECTO: Monitoreo del proyecto Playas Sierras II

Periódico No Periódico

Grupo Nº: 4799/2013
 Hoja Nº: 01 de 02
 Nº de Proceso: 206.6 Item 2
 Orden de Servicio Nº: 13-112 AQP

CÓDIGO DE LABORATORIO: 851470

IDENTIFICACIÓN DE LA MUESTRA / ESTACIÓN DE MONITOREO: A-01
 GEOREFERENCIA (UTM): 816903 E ALTITUD (m.s.n.m.): 1758 DATUM (WGS 84): - ZONA (17, 18 ó 19): 19
 DESCRIPCIÓN DE LA ESTACIÓN DE MONITOREO: Punto de muestreo en la parte mas aguas arriba con acceso del valle de sierras, oronca a ultima vivienda donde llega la traza

FECHA Y HORA DE MUESTREO		PARÁMETROS (Marcar con "X" la opción)														Equipos Automáticos		CAUDAL TEÓRICO DE MUESTREO (L/min)	ΔH (pulg. H2O)			TIEMPO TOTAL DE MUESTREO (min)	CÓDIGO DE FILTRO	PARÁMETROS METEOROLÓGICOS (Marcar con "X" la opción)		
INICIO	FINAL	PM 10	PM 2.5	PTS	CO	SO ₂	NO ₂	NOx	H ₂ S	O ₃	Benceno	VOCs	HCT	HCT-como Hexano	HCNM	METALES	OTROS	SI	NO	Inicio	Final	Promedio				
14/03/013 10:30	15/03/013 10:30	X																						1440	40403080	Humedad
14/03/013 10:30	15/03/013 10:30		X																					1440	40403079	Presión
14/03/013 10:30	15/03/013 10:30					X			X														0.2	1440		Temperatura
14/03/013 10:30	14/03/013 18:30				X					X													0.5	480		Velocidad / Dirección del Viento
15/03/013 09:00	15/03/013 10:00						X																0.5	60		Precipitación
14/03/013 10:30	15/03/013 10:30													X									0.8	1440		Radiación UV
																										Evapotranspiración
																										Radiación solar

RECEPCIÓN DE MUESTRAS
 CORPLAB PERU S.A.C.
 SEDE AREQUIPA
 16 MAR 2013
 NOMBRE: [Firma]
 FIRMA: [Firma] HORA: 08:00

NOTA:
 PM 10 = Material Particulado <10 micras
 PM 2.5 = Material Particulado < 2,5 micras
 PTS = Partículas Totales en Suspensión
 CO = Monóxido de Carbono
 SO₂ = Dióxido de Azufre
 NO₂ = Dióxido de Nitrógeno
 NOx = óxidos de Nitrógeno
 H₂S = Sulfuro de Hidrógeno
 O₃ = Ozono
 HCNM = Hidrocarburos No Metano
 VOC's = Compuestos Orgánicos Volátiles
 HCT-Hexano = Hidrocarburos Totales expresados como Hexano
 HCT = Hidrocarburos Totales

OBSERVACIONES:

DESCRIPCIÓN DE EQUIPOS EMPLEADOS

Equipo	Marca	Modelo	Serie	Código Interno
Humid PM 10	Tech		608-0063	
Humid PM 2.5	Tech		1813	
Equipo de Muestreo	Robotic	Robotic		
Caudalimetría	David's		A10216A017	ESMET/AQP/05

Muestreado por Corplab

Responsable de Muestreo: N. Tegada R. / R. Fernando
 Nombre: N. Jacqueline Cortez
 Fecha: 15/03/013
 Supervisor en Campo: N. Jacqueline Cortez
 Nombre: N. Jacqueline Cortez
 Fecha: 15/03/013
 Recepción de Muestras: Julio Cesar Quispe
 Nombre: Julio Cesar Quispe
 Fecha: 16/03/13 Hora: 08:00

CADENA DE CUSTODIA / MONITOREO DE CALIDAD DE AIRE

FECHA DE MUESTREO: 14/03/013 Periódico Grupo N°: 4799/2013
 CLIENTE (Empresa): Pacific Pir No Periódico Hoja N° 02 de 02
 PERSONA DE CONTACTO: Jackeline Cortez N° de Proceso:
 CORREO / TELÉFONO: jcortez@pacificpir Orden de Servicio N°: 13-112 AQP
 LUGAR DE PROCEDENCIA: Pampa de Siguros - Arequipa
 PROYECTO: Monitoreo del Proyecto Mejora Siguros II CÓDIGO DE LABORATORIO: 851771

IDENTIFICACIÓN DE LA MUESTRA / ESTACIÓN DE MONITOREO: A-02 GEOREFERENCIA (UTM): 821805 E 8187798.5 N ALTITUD (m.s.n.m.): 1492 DATUM (WGS 84): ZONA (17, 18 ó 19): 19
 DESCRIPCIÓN DE LA ESTACIÓN DE MONITOREO: En el centro de la pampa o desierto de Siguros

FECHA Y HORA DE MUESTREO		PARÁMETROS (Marcar con "X" la opción)														Equipos Automáticos		CAUDAL TEÓRICO DE MUESTREO (L/min)	ΔH (pulg. H2O)			TIEMPO TOTAL DE MUESTREO (min)	CÓDIGO DE FILTRO	PARÁMETROS METEOROLÓGICOS (Marcar con "x" la opción)			
INICIO	FINAL	PM 10	PM 2.5	PTS	CO	SO ₂	NO _x	NO _x	H ₂ S	O ₃	Benceno	VOC _s	HCT	HCT-como Hexano	HCNM	METALES	OTROS		SI	NO	Inicio				Final	Promedio	
14/03/013 14:30	15/03/013 14:30	/															/							1440	40403082	Humedad	/
14/03/013 14:30	15/03/013 14:30		/																					1440	40403081	Presión	/
14/03/013 14:30	15/03/013 14:30				/				/														0.2	1440		Temperatura	/
14/03/013 14:30	14/03/013 22:30				/																		0.5	480		Velocidad / Dirección del Viento	/
14/03/013 14:30	14/03/013 15:30																						0.5	60		Precipitación	
14/03/013 14:30	15/03/013 14:30														/								0.1	1440		Radiación UV	
15/03/013 06:30	15/03/013 14:30														/								0.5	480		Evapotranspiración	
																										Radiación solar	

NOTA:
 PM 10 = Material Particulado <10 micras
 PM 2.5 = Material Particulado < 2.5 micras
 PTS = Partículas Totales en Suspensión
 CO = Monóxido de Carbono
 SO₂ = Dióxido de Azufre
 NO₂ = Dióxido de Nitrógeno
 NO_x = óxidos de Nitrógeno
 H₂S = Sulfuro de Hidrógeno
 O₃ = Ozono
 HCNM = Hidrocarburos No Metano
 VOC's = Compuestos Orgánicos Volátiles
 HCT-Hexano = Hidrocarburos Totales expresados como Hexano
 HCT = Hidrocarburos Totales

OBSERVACIONES:

RECEPCION DE MUESTRAS
CORPLAB PERU S.A.C.
 SEDE AREQUIPA
16 MAR 2013
 NOMBRE:
 FIRMA: HORA: 08:00

DESCRIPCIÓN DE EQUIPOS EMPLEADOS

Equipo	Marca	Modelo	Serie	Código Interno
Hivol PM 10	Tech		1707	
Hivol PM 2.5	Tech		1819	
Tren de Muestreo	Rebello	Rebello		71/2089/02
Estacion Meteorologica	David		A80925049N	ESMET/201/02
Generador Electrico	Honda	EP 2500X	EA1H-1278417	
Venturi PM 10			P7732 X	
Venturi PM 2.5			P7867X	

Muestreado por Corplab

Responsable de Muestreo Nombre: <u>N. Pajada R. / R. Ferrnandez</u> Fecha: <u>15/03/013</u> Firma: <u> </u>	Supervisor en Campo Nombre: <u>Jackeline Cortez</u> Fecha: <u>15/03/013</u> Firma: <u> </u>	Recepción de Muestras Nombre: <u>Julio Cesar Quispe</u> Fecha: <u>16/03/13</u> Hora: <u>08:00</u> Firma: <u> </u>
---	---	---

CONCESIONARIA
ANGOSTURA SIGUAS



PROYECTO MAJES-SIGUAS ETAPA II

*CONTRATO DE CONCESIÓN PARA LA CONSTRUCCIÓN, OPERACIÓN Y
MANTENIMIENTO DE LAS OBRAS MAYORES DE AFIANZAMIENTO HÍDRICO Y DE
INFRAESTRUCTURA PARA IRRIGACIÓN DE LAS PAMPAS DE SIGUAS*

MS2-ET2-13-01

**ESTUDIO DE IMPACTO AMBIENTAL -
01. ASPECTOS GENERALES**

Elaborado para:
GOBIERNO REGIONAL DE AREQUIPA
23.Julio.2014



CONCESIONARIA
ANGOSTURA SIGUAS



COSAPI



Pacific PIR
Soluciones Sostenibles

PROYECTO MAJES-SIGUAS ETAPA II
ESTUDIO DE IMPACTO AMBIENTAL - 01. ASPECTOS GENERALES

Índice

1	ASPECTOS GENERALES	3
1.1	ANTECEDENTES	3
1.2	OBJETIVOS DEL ESTUDIO DE IMPACTO AMBIENTAL	4
1.3	ALCANCES DEL ESTUDIO DE IMPACTO AMBIENTAL.....	4
1.4	INFORMACIÓN SOBRE EL TITULAR DEL PROYECTO	6
1.5	MARCO LEGAL E INSTITUCIONAL	7
1.5.1	MARCO LEGAL.....	7
1.5.2	MARCO INSTITUCIONAL	20



PROYECTO MAJES-SIGUAS ETAPA II
ESTUDIO DE IMPACTO AMBIENTAL - 01. ASPECTOS GENERALES

1 ASPECTOS GENERALES

1.1 ANTECEDENTES

El Proyecto Especial Majes Siguas, que se emplaza en la región de Arequipa, fue creado por el D.S. N° 252-73-AG del 21 de febrero de 1973, posteriormente se crea la Autoridad Autónoma de Majes (AUTODEMA) como organismo encargado de normar y ejecutar el desarrollo del proyecto (Ley N° 23350 del 29 de diciembre de 1981) y su Reglamento de Organización y Funciones fue aprobado por Resolución Jefatural N° 190-2001-INADE-1100 del 19 de septiembre del 2001. Por otro lado, con la Ley 18979 se amplía los alcances del Proyecto de Irrigación Majes a la calidad de Proyecto Integral de Desarrollo Regional, con el objetivo de abarcar aspectos sobre generación de energía eléctrica, además de los correspondientes aspectos agrícolas.

La ejecución de la Segunda Etapa del Proyecto Especial Majes-Siguas comprende la construcción de la Presa Angostura y túnel de derivación, que permitirá trasvasar las aguas de la cuenca del Apurímac hacia la cuenca del colca, incorporando así 38 500 ha adicionales en las pampas de Siguas. Adicionalmente, en una etapa posterior se prevé el aprovechamiento hidroeléctrico del recurso mediante la construcción de Centrales hidroeléctricas de Lluta y Lluclla de una capacidad de 656 MW.

El proyecto integral tiene como principal objetivo establecer un modelo de negocio agroexportador altamente rentable para las pampas de Majes y Siguas que permita el desarrollo regional dentro de una concepción integral, es decir, conjuntamente con el surgimiento de centros productivos estratégicamente ubicados, implementados con actividades económicas (Agricultura, Agroindustria y Servicios) de un mayor valor agregado y con altos niveles de generación de empleos.

El Proyecto Majes-Siguas, Etapa II, Fase 2 ha sido dividido en dos fases, la primera correspondiente a la construcción de la presa y túnel de derivación, y la segunda correspondiente a la construcción de la infraestructura de captación y conducción del agua hacia las Pampas de Siguas.

La infraestructura a desarrollar para este Proyecto considera la **captación de Lluclla** que comprende el conjunto bocatoma y desarenador, situada a unos 12 km de la cabecera del sistema de riego. El sistema de riego comienza con un **reservorio de cabecera**, el cual recibe las aguas provenientes de la captación, desde el reservorio el agua se distribuye por un **Canal Madre** en el que se disponen siete tomas laterales que derivan el agua a **canales secundarios**. El sistema de riego de Majes-Siguas II tiene como objetivo la puesta en riego de una extensión de 38.500 hectáreas de la Pampa de Siguas.



PROYECTO MAJES-SIGUAS ETAPA II
ESTUDIO DE IMPACTO AMBIENTAL - 01. ASPECTOS GENERALES

Todo proyecto de inversión para ser desarrollado requiere cumplir con la legislación ambiental nacional, en tanto es necesaria elaboración de un Estudio de Impacto Ambiental para ser presentado a la autoridad ambiental competente, en este caso la Dirección General de Asuntos Ambientales Agrarios (DGAAA) del Ministerio de Agricultura y Riego (MINAGRI).

1.2 OBJETIVOS DEL ESTUDIO DE IMPACTO AMBIENTAL

El presente Estudio de Impacto Ambiental (EIA) corresponde a la segunda fase del Proyecto Majes Siguas Etapa II, es decir considera en la evaluación la construcción y operación de la infraestructura de irrigación comprendida por la bocatoma de captación en Lluclla, el túnel de conducción, reservorio de regulación y canales de distribución.

El EIA del Proyecto Majes-Siguas, Etapa II, Fase 2, tiene como objetivo general establecer los criterios de trabajo durante las diferentes etapas del proyecto de manera tal que se evite dañar el medio ambiente en su conjunto. La aprobación de este EIA por la autoridad competente dará al Proyecto la “Certificación Ambiental”, permiso con el cual podrán iniciar las labores constructivas necesarias.

Los objetivos específicos del EIA reflejan la estructura del mismo y pueden resumirse como sigue:

- Evaluar y caracterizar el estado actual del área donde se implementará el proyecto, mediante la elaboración de la línea base ambiental, social y arqueológica que determine las condiciones actuales del área de estudio que sirva como referencia para la evaluación de los impactos potenciales del proyecto.
- Identificar y evaluar los potenciales impactos ambientales que se puedan generar en el área de influencia del proyecto.
- Establecer las medidas de prevención y mitigación de impactos (físico-biológicos y socio económicos) relacionados con el proyecto, así como planes de monitoreo, relaciones comunitarias, contingencia y de cierre de operaciones.

1.3 ALCANCES DEL ESTUDIO DE IMPACTO AMBIENTAL

El EIA del Proyecto Majes-Siguas, Etapa II, Fase 2, que corresponde a la infraestructura de captación y conducción ha sido desarrollado en base a los términos de referencia definidos por la DGAAA del MINAGRI, y contiene toda la información requerida de los medios físico, biológico y social evaluados en el área de estudio, así como también el análisis ambiental del proyecto con la finalidad de proponer las medidas de protección ambiental durante su implementación.



PROYECTO MAJES-SIGUAS ETAPA II
ESTUDIO DE IMPACTO AMBIENTAL - 01. ASPECTOS GENERALES

Asimismo, comprende las actividades del proyecto entre las que están la construcción de la bocatoma de captación, el túnel de conducción, reservorio, canal madre de distribución y canales laterales, entre otros componentes auxiliares necesarios para atender las necesidades durante la obra.

Este EIA no contempla las actividades de irrigación en la Pampa de Siguas, y por tal los impactos sólo están referidos, en la fase de construcción a la infraestructura de riego, y durante la operación al funcionamiento del sistema.

El EIA ha sido desarrollado considerando el cumplimiento del Reglamento del Sistema de Evaluación de Impacto Ambiental (SEIA) - DS 019-2009-MINAM, el Reglamento de Gestión Ambiental del Sector Agrario DS N°019-2012-AG, entre otras normas e instrumentos técnicos legales aplicables.

En este sentido, dentro del alcance del presente estudio se considera:

- Obtención de información primaria de los medios físico, biológico y sociocultural, con el fin de establecer las características del área y su potencial para el desarrollo del proyecto.
- La evaluación, desde el punto de vista técnico, ambiental y social, de las áreas que ocupará el Proyecto.
- La descripción de las actividades constructivas y de operación, así como la determinación del uso de los recursos naturales durante la realización de las mismas.
- Evaluación de los impactos ambientales y sociales potenciales del Proyecto, identificando su condición e importancia.
- La propuesta de medidas preventivas, correctivas y mitigadoras para los impactos identificados, estableciendo el conjunto de estrategias, planes y programas en todas sus etapas. Este incluirá justificación, objetivos, alcances, tecnologías a utilizar, resultados a lograr, costos y cronogramas de inversión y ejecución para los programas requeridos.
- También incluye las actividades de seguimiento y monitoreo, para garantizar el adecuado cumplimiento de las acciones de manejo especificadas, así como el plan de relaciones comunitarias.
- Desarrollo del Plan de Participación Ciudadana (PPC), en el cual de acuerdo al Reglamento, se establecen mecanismos de participación obligatorios (taller informativo y audiencia pública), a fin de informar a los principales actores sociales de la región y población, los alcances del proyecto.



PROYECTO MAJES-SIGUAS ETAPA II
ESTUDIO DE IMPACTO AMBIENTAL - 01. ASPECTOS GENERALES

1.4 INFORMACIÓN SOBRE EL TITULAR DEL PROYECTO

A continuación se presenta los datos generales del titular del proyecto:

TABLA N°1.1: Datos generales del titular del proyecto

Nombre de la empresa y/o razón social	Concesionaria Angostura Siguan S.A.
R.U.C	20538301451
Dirección	Av. Víctor Andrés Belaunde N°887, Carmen de la Legua Reynoso- Callao.
Actividad a realizarse	Construcción, operación y mantenimiento de las obras mayores de afianzamiento hídrico y de infraestructura para irrigación de las Pampas de Siguan – Proyecto Majes-Siguan. Etapa II, Fase 2.
Representante legal	Fernando Jerónimo Sánchez De Lamadrid Poveda y Lizardo Ernesto Helfer Llerena.
Teléfono / Fax	01-514-7334
E mail	cuntiveros@cosapi.com.pe

Concesionaria Angostura Siguan S.A. ha contratado los servicios de Pacific PIR S.A.C. para la elaboración del Estudio de Impacto Ambiental (EIA) del Proyecto Majes Siguan Etapa 2 Fase II. En el **Anexo 1- Documentos generales**, se presenta la resolución de dirección general que acredita a la empresa Pacific PIR a realizar estudios ambientales del sector agrario. La tabla siguiente muestra información general sobre la consultora.

TABLA N°1.2: Datos generales de la empresa consultora

Nombre de la empresa y/o razón social	Pacific Protección Integral de Recursos (PIR) SAC
R.U.C	20508720921
Dirección	Av. Paseo Parodi N° 508. San Isidro - Lima
Profesional Responsable	Giovanni Goyzueta Puccio
Teléfono / Fax	01-719-7842
E mail	ggoyzueta@pacificpir.com



PROYECTO MAJES-SIGUAS ETAPA II
ESTUDIO DE IMPACTO AMBIENTAL - 01. ASPECTOS GENERALES

1.5 MARCO LEGAL E INSTITUCIONAL

1.5.1 MARCO LEGAL

1.5.1.1 Constitución Política del Perú

La norma legal vigente de mayor jerarquía en nuestro país es la Constitución Política de 1993. Dicho cuerpo legal, en su artículo 2º, inciso 22, regula como fundamental el derecho de la persona a gozar de un ambiente equilibrado y adecuado al desarrollo de su vida. El contenido de este derecho fundamental está determinado por los siguientes elementos: 1) el derecho a gozar de ese medio ambiente, y 2) el derecho a que ese medio ambiente se preserve, referido en los artículos 66º, 67º, 68º y 69º de la norma vigente.

1.5.1.2 Marco legal ambiental

Ley Orgánica para el Aprovechamiento de los Recursos Naturales - Ley N° 26821

Aprobado con Ley N° 26821, la cual tiene como objetivo promover y regular el aprovechamiento sostenible de los recursos naturales, renovables y no renovables, estableciendo un marco adecuado para el fomento a la inversión, procurando un equilibrio dinámico entre el crecimiento económico, la conservación de los recursos naturales y del ambiente y el desarrollo integral de la persona humana.

Ley General del Ambiente - Ley N° 28611

La Ley General del Ambiente, promulgada el 13 de octubre del 2005, es la norma rectora para la gestión ambiental en el Perú y establece los principios y normas básicas para asegurar el efectivo ejercicio del derecho a un ambiente saludable, equilibrado y adecuado para el pleno desarrollo de la vida, así como el deber de contribuir a una efectiva gestión ambiental y de proteger el ambiente y a sus componentes, con el objetivo de mejorar la calidad de vida de la población y lograr el desarrollo sostenible del país.

Ley Marco del Sistema Nacional de Gestión Ambiental - Ley N° 28245

Aprobado mediante Ley N° 28245, conforme lo establece el artículo 5º del Decreto Legislativo N° 1013 de creación del Ministerio del Ambiente, comprende el Sistema Nacional de Gestión Ambiental como sistema funcional, el que integra al Sistema Nacional de Evaluación de Impacto Ambiental, al Sistema Nacional de Información Ambiental y al Sistema Nacional de Áreas Naturales Protegidas; así como la gestión de los recursos naturales, en el ámbito de su competencia, de la biodiversidad, del cambio climático, del manejo de los suelos y de los demás ámbitos temáticos que se establecen por ley.



**PROYECTO MAJES-SIGUAS ETAPA II
ESTUDIO DE IMPACTO AMBIENTAL - 01. ASPECTOS GENERALES**

Ley del Sistema Nacional de Evaluación del Impacto Ambiental - Ley N°27446

Aprobada mediante Ley N° 27446 el 23 de abril del 2001, este dispositivo legal crea el Sistema Nacional de Evaluación del Impacto Ambiental, como un sistema único y coordinado de identificación, prevención, supervisión, control y corrección anticipada de los impactos ambientales negativos derivados de las acciones humanas expresadas a través de la ejecución del proyecto de inversión. En esta norma se categorizan los estudios ambientales de acuerdo a la magnitud, envergadura y ámbito de influencia del proyecto. Contribuye a la mejora del marco regulatorio, fortalecimiento institucional, simplificación administrativa, modernización del Estado y fortalecimiento institucional de la gestión ambiental.

Reglamento de la Ley del Sistema Nacional de Evaluación de Impacto Ambiental - D.S. N° 019-2009-MINAM

Aprobado mediante Decreto Supremo N° 019-2009-MINAM, conforme lo establece el artículo 1° del Reglamento, es identificar, prevenir, supervisar, controlar y corregir anticipadamente los impactos ambientales negativos de los proyectos de inversión, así como de las políticas, planes y programas públicos.

Ley del Sistema Nacional de Evaluación y Fiscalización Ambiental - Ley N° 29325

Mediante Ley N° 29325, de fecha 4 de marzo del 2009 y publicado el 5 del mismo mes, se promulgó la Ley del Sistema Nacional de Evaluación y Fiscalización Ambiental. Esta Ley desarrolla temas sobre las entidades competentes que forman parte del Sistema, sus Órganos y las Funciones del Organismo de Evaluación y Fiscalización Ambiental (OEFA), así como su potestad sancionadora administrativa, su régimen laboral y económico, entre otros.

El sistema tiene por finalidad asegurar el cumplimiento de la legislación ambiental por parte de todas las personas naturales o jurídicas, así como supervisar y garantizar que las funciones de evaluación, supervisión y fiscalización, control y potestad sancionadora en materia ambiental, a cargo de las diversas entidades del Estado, se realicen de forma independiente, imparcial, ágil y eficiente.

Concordancia entre el SEIA y SNIP- R.M. N° 052-2012-MINAM

Aprobado mediante Resolución Ministerial N° 052-2012-MINAM, con la cual se aprueba la directiva para la concordancia entre el Sistema Nacional de Evaluación de Impacto Ambiental (SEIA) y el Sistema Nacional de Inversión Pública (SNIP).



PROYECTO MAJES-SIGUAS ETAPA II
ESTUDIO DE IMPACTO AMBIENTAL - 01. ASPECTOS GENERALES

1.5.1.3 Marco Legal sobre recursos hídricos

Ley de Recursos Hídricos - Ley N° 29338

La Ley N° 29338, Ley de Recursos Hídricos, busca modernizar y hacer más eficiente el uso del agua tanto para el sector productivo como para el doméstico. Tomando en consideración lo anterior, esta Ley crea el Sistema Nacional de Gestión de Recursos Hídricos, y cuyo objetivo será articular el accionar del Estado para conducir los procesos de gestión integrada y de conservación de los recursos hídricos en los ámbitos de las cuencas, los ecosistemas y los bienes asociados. Asimismo, se precisa que la Autoridad Nacional del Agua es el ente rector y la máxima autoridad técnica normativa del Sistema Nacional de Gestión de Recursos Hídricos, teniendo bajo su responsabilidad el funcionamiento del mismo.

Reglamento de la Ley de Recursos Hídricos- D.S. N° 001-2010-AG

Reglamento aprobado mediante Decreto Supremo N° 001-2010-AG, la cual tiene por objeto regular el uso y gestión de los recursos hídricos que comprende al agua continental: superficial y subterránea, y los bienes asociados a esta.

Respecto al dominio de las aguas señala que es patrimonio de la Nación, y su dominio es inalienable e imprescriptible. No hay propiedad privada sobre el agua, sólo se otorga en uso a personas naturales o jurídicas.

Protocolo Nacional de Monitoreo de Cuerpos de Agua - Resolución Jefatural N° 182-2011-ANA

Aprobado mediante Resolución Jefatural N°182-2011-ANA; mediante el cual la Autoridad Nacional del Agua (ANA) aprueba el Protocolo Nacional del Agua, a fin de determinar los procedimientos y criterios técnicos, para establecer los parámetros de evaluación de puntos de monitoreo, frecuencia, toma de muestra, preservación, conservación, transporte de muestras y aseguramiento de la calidad para el desarrollo del monitoreo de la calidad de los recursos hídricos en cuerpos naturales de agua superficial.. Así mismo establece el alcance y aplicación del protocolo nacional de monitoreo de los recursos hídricos en cuerpos naturales de agua superficial.

Clasificación de los Cuerpos de Agua Superficial y Marino Costeras – Resolución Jefatural N° 202-2010-ANA-DCPRH-ERH-CAL

Aprobado mediante Resolución Jefatural N° 202-2010-ANA-DCPRH-ERH-CAL, mediante el cual se clasifican los cuerpos de agua del Perú, afín de considerar las categorías establecidas en los ECA para a gua, de tal manera que la categoría asignada para cada



PROYECTO MAJES-SIGUAS ETAPA II
ESTUDIO DE IMPACTO AMBIENTAL - 01. ASPECTOS GENERALES

cuerpo de agua indique la situación de calidad que se quiere mantener o a la que se quiere llegar.

1.5.1.4 Marco legal agrario

Reglamento de Gestión Ambiental del Sector Agrario - D.S. N° 019-2012-AG

Aprobado mediante Decreto Supremo N°019-2012-AG, y publicado el 14 de Noviembre del 2012, el cual consta de siete (7) títulos, sesenta y nueve (69) artículos, cuatro (4) Disposiciones Complementarias Transitorias y dos (2) Anexos.

Reglamento de Participación Ciudadana del Sector Agrario- D.S. N° 018-2012-AG

Aprobado mediante Decreto Supremo N° 018-2012-AG, y publicado el 14 de Noviembre del 2012 mediante el cual aprueban el Reglamento de Participación Ciudadana para la evaluación, aprobación y seguimiento de instrumentos de gestión ambiental del Sector Agrario.

El presente Reglamento tiene por objeto normar y regular la participación ciudadana aplicables, en los procesos de definición, aplicación de medidas, acciones o toma de decisiones durante el proceso de evaluación, aprobación y seguimiento de los instrumentos de gestión ambiental correspondientes a los proyectos de inversión y actividades de competencia del Sector Agrario. El presente Reglamento tiene por objeto promover y regular la gestión ambiental en el desarrollo de actividades de competencia del Sector Agrario conforme al artículo 4º, numeral 4.2 del Decreto Legislativo N° 997 - Ley de Organización y Funciones del Ministerio de Agricultura y su Reglamento de Organización y Funciones, aprobado

Reglamento de Manejo de los Residuos Sólidos del Sector Agrario - D.S. N° 016-2012-AG

Aprobado mediante Decreto Supremo N°016-2012-AG, publicado el 14 de Noviembre del 2012 el cual que consta de ocho (8) títulos, dieciocho (18) capítulos, sesenta y tres (63) artículos y dos (2) disposiciones complementarias finales. Con el que se busca regular la gestión y manejo de los residuos sólidos generados en el Sector Agrario, en forma sanitaria y ambientalmente adecuada, con sujeción a los principios e prevención y minimización de riesgos ambientales, así como la protección de la salud y el bienestar de la persona humana, contribuyendo al desarrollo sostenible del país.



PROYECTO MAJES-SIGUAS ETAPA II
ESTUDIO DE IMPACTO AMBIENTAL - 01. ASPECTOS GENERALES

Reglamento de Infracciones y Sanciones Ambientales del Sector Agrario- D.S. N° 017-2012-AG

Aprobado mediante Decreto Supremo N° 017-2012-AG, publicado el 14 de Noviembre del 2012, el cual tiene el por objeto regular el procedimiento administrativo sancionador para la determinación de infracciones e imposición de sanciones por incumplimiento a la legislación y/o compromisos ambientales contenidos en los instrumentos de gestión ambiental y/o componentes ambientales de los Planes de Manejo y/o Concesiones, entre otros que se encuentran bajo la competencia del Sector Agrario.

1.5.1.5 Marco legal energético

Ley de Concesiones Eléctricas - Ley N° 25844

La Ley de Concesiones Eléctricas y su Decreto Ley N° 25844, estipulan las disposiciones que norman lo referente a las actividades relacionadas con la generación, transmisión, distribución y comercialización de la energía eléctrica.

El Ministerio de Energía y Minas y el OSINERGMIN en representación del Estado son los encargados de velar por el cumplimiento de la presente ley, quienes podrán delegar en parte las funciones conferidas.

Las actividades de generación, transmisión y distribución podrán ser desarrolladas por personas naturales o jurídicas, nacionales o extranjeras. Las personas jurídicas deberán estar constituidas con arreglo a las leyes peruanas.

Reglamento de Protección Ambiental en Actividades Eléctricas - D.S. N° 029-94-EM

El Reglamento de Protección Ambiental en Actividades Eléctricas, aprobado mediante el Decreto Supremo N° 029-94-EM, tiene por objetivo normar la interrelación de las actividades eléctricas en los sistemas de generación, transmisión y distribución, con el medio ambiente, bajo el concepto de desarrollo sostenible.

El presente Reglamento comprende a todos los que realicen actividades relacionadas con la generación, transmisión y distribución de energía eléctrica.

Reglamento de Seguridad y Salud en el Trabajo (Electricidad)- D.S. N° 005-2012-TR

El presente Reglamento, de conformidad con lo previsto en la Ley N° 29783 Ley de Seguridad y Salud en el Trabajo y su Reglamento, aprobado por el Decreto Supremo N° 005-2012-TR, tiene como objetivo establecer normas de carácter general y específico con el fin de:

a. Proteger, preservar y mejorar continuamente la integridad psicofísica de las personas que participan en el desarrollo de las actividades relacionadas en general con la



**PROYECTO MAJES-SIGUAS ETAPA II
ESTUDIO DE IMPACTO AMBIENTAL - 01. ASPECTOS GENERALES**

electricidad, mediante la identificación, reducción y control de los riesgos, a efecto de minimizar la ocurrencia de accidentes, incidentes y enfermedades profesionales.

b. Proteger a los usuarios y público en general contra los peligros de las instalaciones eléctricas y actividades inherentes a la actividad con la electricidad.

c. Que el trabajo se desarrolle en un ambiente seguro y saludable.

d. Establecer lineamientos para la formulación de los planes y programas de control, eliminación y reducción de riesgos.

e. Promover y mantener una cultura de prevención de riesgos laborales en el desarrollo de las actividades en lugares de las instalaciones eléctricas y/o con uso de la electricidad.

f. Permitir la participación eficiente de los trabajadores en el sistema de gestión de la seguridad y salud en el trabajo.

1.5.1.6 Marco legal de residuos sólidos

Ley General de Residuos Sólidos - Ley N° 27214

La Ley General de Residuos Sólidos, aprobada mediante Ley N° 27314, establece los derechos, obligaciones, atribuciones y responsabilidades de la sociedad en su conjunto, para asegurar una gestión y manejo de los residuos sólidos, de manera sanitaria y ambientalmente adecuada, con sujeción a los principios de minimización, prevención de riesgos ambientales y protección de la salud y el bienestar de la persona humana.

Reglamento de la Ley General de Residuos Sólidos- D.S. N° 057-2004-PCM

Aprobado mediante Decreto Supremo N° 057-2004-PCM establece que el generador de los residuos del ámbito de gestión no municipal, es decir, aquellos de carácter peligroso y no peligroso, generados en las áreas productivas e instalaciones industriales o especiales, deberán ser caracterizados y manejados en forma separada del resto de residuos, almacenados, acondicionados, tratados o dispuestos en forma segura, sanitaria y ambientalmente adecuada, no estando comprendidos en este grupo los similares a los residuos domiciliarios y comerciales generados en dichas actividades.

Asimismo, los generadores de residuos sólidos del ámbito no municipal podrán disponer sus residuos dentro del terreno de las concesiones que se le han otorgado o en áreas libres de sus instalaciones industriales, siempre y cuando sean concordantes con las normas sanitarias y ambientales, y cuenten con la respectiva autorización. Sin embargo, cuando el tratamiento o disposición final de los residuos sólidos se realice fuera de las instalaciones del generador, estos deberán ser manejados por una empresa prestadora



PROYECTO MAJES-SIGUAS ETAPA II
ESTUDIO DE IMPACTO AMBIENTAL - 01. ASPECTOS GENERALES

de Servicio de Residuos Sólidos (EPS-RS) que utilice una infraestructura debidamente autorizada.

Modificación de la Ley General de Residuos Sólidos - D.L. N° 1065

Se estableció mediante Decreto Legislativo N° 1065, en el cual siendo necesarios establecer mecanismos complementarios para una mayor eficacia en la aplicación de la Ley y el reglamento de residuos sólidos, a fin de promover el desarrollo de la infraestructura de residuos sólidos, para atender la demanda creciente de la población y el sector privado, producto de las actividades económicas que realizan las empresas del país, con la que se modifican los artículos 4, 5, 6, 7, 8, 9, 10, 12, 16, 19, 27, 28, 29, 30, 31, 32, 33, 34, 35, 36, 37, 38, 39, 44, 48, 49, y 50 de la Ley N° 27314 Ley General de residuos sólidos.

Ley que Regula el Transporte Terrestre de Materiales y Residuos Peligrosos - Ley N° 28256

Emitida mediante la Ley N° 28256, la cual tiene por objeto regular las actividades, procesos y operaciones del transporte terrestre de los materiales y residuos peligrosos, con sujeción a los principios de prevención y de protección de las personas, el medio ambiente y la propiedad.

Están comprendidos en los alcances de la presente ley, la producción, almacenamiento, embalaje, transporte y rutas de tránsito, manipulación, utilización, reutilización, tratamiento, reciclaje y disposición final.

Reglamento Nacional de Transporte Terrestre de Materiales y Residuos Peligrosos - D.S. N° 021-2008-MTC

El transporte de residuos sólidos peligrosos esta normado mediante el D.S. N° 021-2008-MTC, el cual Aprueba el Reglamento Nacional de Transporte Terrestre de Materiales y Residuos Peligrosos N° 28256, la que regula las actividades, procesos y operaciones del transporte terrestre de los materiales y residuos peligrosos, con sujeción a los principio de prevención y de protección de personas, el medio ambiente y la propiedad.

Que resulta necesario unificar en un cuerpo legal la normatividad sectorial que regula el transporte de materiales y residuos peligrosos, así como regular la indicada actividad en forma integral y sistemática, con el objeto de que la prestación de los citados servicios de transporte sea efectuada en condiciones adecuadas de seguridad, promoviendo la aplicación de estándares internacionales.

De conformidad con lo dispuesto en el numeral 8 del artículo 118° de la Constitución Política del Perú y en la Ley N° 28256.



PROYECTO MAJES-SIGUAS ETAPA II
ESTUDIO DE IMPACTO AMBIENTAL - 01. ASPECTOS GENERALES

1.5.1.7 Marco legal de calidad ambiental

Estándares Nacionales de Calidad Ambiental para Agua - D.S. N° 002-2008-MINAM

Aprobado mediante Decreto Supremo N° 002-2008-MINAM en la que se establecen los niveles de concentración o el grado de elementos, sustancias o parámetros físicos, químicos y biológicos presentes en el agua, en su condición de cuerpo receptor y componente básico de los ecosistemas acuáticos, que no representa riesgo significativo para la salud de las personas ni para el ambiente.

El cumplimiento de esta Ley se considerará para el muestreo y análisis de parámetros en cuerpos de agua natural involucrados en el presente proyecto industrial, así como en la evaluación de la calidad de los mismos. Reemplazando así, los valores establecidos en el Decreto Supremo N° 007-83-SA de la Ley General de Aguas.

Implementación de los Estándares Nacionales de Calidad Ambiental - D.S. N° 023-2009-MINAM

Aprobado mediante Decreto Supremo N° 023-2009-MINAM, esta norma aprueba las disposiciones para la implementación de los Estándares Nacionales de Calidad Ambiental (ECA) para Agua, aprobados por Decreto Supremo N° 002-2008-MINAM.

En su artículo 2° precisa las categorías y subcategorías de los ECA para Agua:

Categoría 1: Poblacional y recreacional

Categoría 2: Actividades marino-costeras

Categoría 3: Riego de vegetales y bebida de animales

Categoría 4: Conservación del medio acuático

Estándares de Calidad Ambiental para Aire - D.S. N° 003-2008-MINAM

Aprobado mediante Decreto Supremo N° 003-2008-MINAM y tomando en consideración las nuevas evidencias halladas por la Organización Mundial de la Salud, este Decreto aprueba los nuevos Estándares de Calidad Ambiental de Aire para el dióxido de azufre, así como también establece Estándares Ambientales de Calidad de Aire para benceno, hidrocarburos.



PROYECTO MAJES-SIGUAS ETAPA II
ESTUDIO DE IMPACTO AMBIENTAL - 01. ASPECTOS GENERALES

Estándares de Calidad Ambiental para Suelo - D.S. N° 002-2013-MINAM

Aprobado mediante Decreto Supremo N° 002-2013-MINAM, los Estándares de Calidad Ambiental (ECA) para Suelo son aplicables a todo proyecto y actividad, cuyo desarrollo dentro del territorio nacional genere o pueda generar riesgos de contaminación del suelo en su emplazamiento y áreas de influencia.

Disposiciones Complementarias para la Aplicación de los Estándares de Calidad Ambiental (ECA) para Suelo - D.S. N° 002-2014-MINAM

Aprobado mediante el Decreto Supremo N° 002-2014-MINAM, la cual establece disposiciones complementarias para la aplicación del Decreto Supremo N° 002-2013-MINAM y el cumplimiento gradual de los Estándares de Calidad Ambiental para Suelo contenidos en dicha norma.

Aprueban Guía para el Muestreo de Suelos y Guía para la Elaboración de Planes de Descontaminación de Suelos - R.M. N° 085-2014-MINAM

Aprobado mediante la Resolución Ministerial N° 085-2014-MINAM, la cual es de aplicación y cumplimiento obligatorio para los procesos de descontaminación de sitios contaminados, en trámite o por iniciarse, independientemente de su ámbito de ejecución.

Reglamento de Estándares Nacionales de Calidad Ambiental para Ruido - D.S. N° 085-2003-PCM

Aprobado por Decreto Supremo N° 085-2003-PCM, emitido el 30 de Octubre del 2003 en el que se establece los estándares primarios de calidad ambiental para ruido en el ambiente exterior, los mismos que no deben excederse a fin de proteger la salud humana. Dichos estándares consideran como parámetro el nivel de presión sonora continuo equivalente con ponderación A (LAeqT), y toman en cuenta las zonas de aplicación y los horarios. En el siguiente cuadro, se muestran los estándares nacionales de calidad ambiental para ruido, en las zonas de aplicación y los valores expresados para los horarios diurno y nocturno.

1.5.1.8 Marco legal sobre biodiversidad

Ley Orgánica para el Aprovechamiento Sostenible de los Recursos Naturales - Ley N° 26821

Ley N° 26821, la cual norma el régimen de aprovechamiento sostenible de los recursos naturales; los cuales constituyen patrimonio de la Nación. La ley en referencia tiene como objetivo principal promover y regular el aprovechamiento sostenible de los recursos naturales, renovables y no renovables, estableciendo un marco adecuado para el



**PROYECTO MAJES-SIGUAS ETAPA II
ESTUDIO DE IMPACTO AMBIENTAL - 01. ASPECTOS GENERALES**

fomento a la inversión, procurando el equilibrio dinámico entre el crecimiento económico, la conservación de los recursos naturales del medio ambiente y el desarrollo de la persona humana

Ley y Reglamento de Conservación y Aprovechamiento Sostenible de la Diversidad Biológica - Ley N° 26839 / D.S. N° 068-2001-PCM

Aprobado mediante Ley N° 26839 y su Reglamento fue aprobado por Decreto Supremo N° 068-2001-PCM, la cual busca la conservación de la diversidad biológica y la utilización sostenible de sus componentes en concordancia con los artículos 66° y 68° de la Constitución Política del Perú.

Ley Forestal y de Fauna Silvestre - Ley N° 29763

La Ley Forestal y de Fauna Silvestre, Ley N° 29763, regula el uso sostenible y la conservación de los recursos forestales y de fauna silvestre del país. De esta manera, establece que todas las tierras de aptitud forestal, con o sin cobertura boscosa, sus recursos de flora y fauna, son patrimonio forestal. Y en concordancia con lo dispuesto en la Ley N° 26821, el acceso a estos recursos puede ser otorgado en concesión. Así mismo mediante Decreto Supremo N° 014-2001- AG se aprobó su reglamento.

Categorización de Especies Amenazadas de Fauna Silvestre - D.S. N° 034-2004-AG

Aprobada mediante Decreto Supremo N° 034-2004-AG, con esta norma se aprueba la categorización de especies amenazadas de fauna silvestre que constan de 301 especies: 65 mamíferos, 172 aves, 26 reptiles y 38 anfibios, distribuidas indistintamente en las siguientes categorías: En peligro crítico (CR), en peligro (EN), vulnerable (VU), casi amenazado (NT), prohibiéndose su caza, captura, tenencia, transporte o exportación con fines comerciales salvo expresa autorización de la autoridad competente.

Categorización de Especies Amenazadas de Flora Silvestre - D.S. N° 043-2006-AG

Aprobada mediante Decreto Supremo N° 043-2006-AG, la cual aprueba la categorización de especies amenazadas de flora silvestre que consta de 777 especies distribuidas indistintamente en las siguientes categorías: en Peligro Crítico (CR), en peligro (EN), Vulnerable (VU) y casi amenazado (NT), prohibiéndose la extracción, colecta, tenencia, transporte y exportación de todos los especímenes, productos y subproductos exceptuándose las procedentes de planes de manejo in situ o ex situ aprobados por la autoridad competente o los de uso de subsistencia de comunidades nativas y campesinas.

Actualización de la Lista de Clasificación y Categorización de las Especies Amenazadas de Fauna Silvestre Legalmente Protegida - D.S. N° 004-2014-MINAGRI



**PROYECTO MAJES-SIGUAS ETAPA II
ESTUDIO DE IMPACTO AMBIENTAL - 01. ASPECTOS GENERALES**

Aprobado por Decreto Supremo N° 004-2014-MINAGRI la actualización de la lista de clasificación sectorial de las especies amenazadas de fauna silvestre establecidas en las categorías de: En Peligro Crítico (CR), En Peligro (EN), y Vulnerable (VU); las mismas que se especifican en el Anexo I que forma parte del presente Decreto Supremo.

Incorpórese en la presente norma las categorías de: Casi Amenazada (NT) y Datos Insuficientes (DD), como medida precautoria para asegurar la conservación de las especies establecidas en dichas categorías y que se especifican en el Anexo I que forma parte del presente Decreto Supremo.

Ley y Reglamento de Áreas Naturales Protegidas - Ley N° 26834 / D.S. N° 038-2001-AG

Aprobado mediante Ley N° 26834 y su reglamento aprobado mediante D.S N°038-2001-AG, los cuales regulan aspectos relacionados con la gestión y aprovechamiento de las áreas naturales protegidas y su conservación. Se establece que estas constituyen un patrimonio de la Nación, y al ser de dominio público no pueden ser adjudicadas en propiedad a los particulares.

Opinión Técnica Previa Vinculante en Defensa del Patrimonio Natural de las Áreas Naturales Protegidas - D.S. N° 004-2010-MINAM

Aprobado mediante Decreto Supremo N° 004-2010-MINAM la cual establece que de conformidad con la legislación que regula las áreas naturales protegidas, que las entidades a nivel nacional, regional y local tienen la obligación de solicitar opinión técnica previa vinculante al Servicio Nacional de Áreas Naturales Protegidas por el estado - SERNANP, en las actividades orientadas al aprovechamiento de recursos naturales o a la habilitación de infraestructura que se realicen al interior de las Áreas naturales protegidas.

Modificación de la Ley de Áreas Naturales Protegidas - D.S. N° 003-2011-MINAM

Aprueban modificación del artículo 116° del Reglamento de la Ley de Áreas Naturales Protegidas, aprobado por Decreto Supremo N° 038-2001-AG (D.S N°003-2011-MINAM). La modificación del artículo 116° del reglamento de la Ley de Áreas Naturales Protegidas, regula la emisión de la compatibilidad y opinión técnica favorable por parte del Servicio nacional de Áreas Naturales Protegidas por el estado - SERNANP, solicitada por la entidad a nivel nacional, regional o local que resulte competente, de forma previa al otorgamiento de derechos orientados al aprovechamiento de recursos naturales en la Áreas Naturales Protegidas de administración nacional y/o en sus zonas de Amortiguamiento, y en las Áreas de Conservación Regional.



**PROYECTO MAJES-SIGUAS ETAPA II
ESTUDIO DE IMPACTO AMBIENTAL - 01. ASPECTOS GENERALES**

1.5.1.9 Marco legal sobre patrimonio arqueológico

Ley General del Patrimonio Cultural de la Nación - Ley N° 28296

Aprobado mediante Ley N° 28296 que establece las políticas nacionales de defensa, protección, propiedad y régimen legal, y el destino de los bienes que constituyen el Patrimonio Cultural de la Nación.

Ley General de Amparo al Patrimonio Cultural de la Nación - Ley N° 24047

La Ley N° 24047 del 05 de Enero de 1985, modificada por Ley N° 24193 del 06 de Junio de 1985 y por la Ley N° 25644 del 27 de Julio de 1992, reconoce como bienes culturales los sitios arqueológicos, y estipula sanciones administrativas por caso de negligencia grave o dolo, en la conservación de los bienes del patrimonio cultural de la Nación.

Reglamento de Investigaciones Arqueológicas del Instituto Nacional de Cultura (INC) - R.S. N° 004-2000-ED

La Resolución Suprema N° 004-2000-ED establece la clasificación del Patrimonio, modalidades de las investigaciones arqueológicas, de los proyectos arqueológicos, de las autorizaciones de investigación arqueológicas, entre otros.

Establecen Plazos para la Elaboración y Aprobación de los Proyectos de Evaluación Arqueológica y de la Certificación de Inexistencia de Restos Arqueológicos - D.S. N° 004-2009-ED

Mediante el Decreto Supremo N° 004-2009-ED, modificado por el Decreto Supremo N° 009-2009-ED, se regulan disposiciones sobre los plazos de los procedimientos referidos a los proyectos de evaluación arqueológica y de la Certificación de Inexistencia de Restos Arqueológicos.

Reglamento sobre Transparencia, Acceso a la Información Pública Ambiental, Participación y Consulta Ciudadana - D.S. N° 002-2009-MINAM

Aprobado por Decreto Supremo N° 002-2009-MINAM, esta norma busca reglamentar el procedimiento de acceso a la información pública ambiental por parte de los ciudadanos. Según el Reglamento, las solicitudes pueden presentarse sin necesidad de invocar justificación de ninguna clase, y la obligación de atenderlas se extiende a los diferentes organismos del Estado así como a las entidades públicas o privadas que prestan servicios públicos.

Reglamento de la Ley de Seguridad y Salud en el Trabajo - D.S. N° 005-2012-TR

Aprobado por Decreto Supremo N° 005-2012-TR, el presente Reglamento desarrolla la Ley N° 29783, Ley de Seguridad y Salud en el Trabajo, y tiene como objetivo promover



**PROYECTO MAJES-SIGUAS ETAPA II
ESTUDIO DE IMPACTO AMBIENTAL - 01. ASPECTOS GENERALES**

una cultura de prevención de riesgos laborales en el país, sobre la base de la observancia del deber de prevención de los empleadores, el rol de fiscalización y control del do y la participación de los trabajadores y sus organizaciones sindicales.

En aplicación del principio de prevención, se entienden incluidos dentro del ámbito de aplicación a que se refiere el artículo 2º de la Ley, a toda persona bajo modalidad formativa y a los trabajadores autónomos. También se incluye a todo aquel que, sin prestar servicios, se encuentre dentro del lugar de trabajo, en lo que les resulte aplicable.

Ley de Seguridad y Salud en el Trabajo - Ley N° 29783

La Ley de Seguridad y Salud en el Trabajo, Ley N° 29783, tiene como objetivo promover una cultura de prevención de riesgos laborales en el país. Para ello, cuenta con el deber de prevención de los empleadores, el rol de fiscalización y control del Estado y la participación de los trabajadores y sus organizaciones sindicales, quienes, a través del diálogo social, velan por la promoción, difusión y cumplimiento de la normativa sobre la materia.

Norma Básica de Ergonomía y de Procedimiento de Evaluación de Riesgo Disergonómico - R.M. N° 375-2008-TR

Aprobado por Resolución Ministerial N° 375-2008-TR, esta norma tiene por objetivo principal establecer los parámetros que permitan la adaptación de las condiciones de trabajo a las características físicas y mentales de los trabajadores con el fin de proporcionar bienestar, seguridad y mayor eficiencia en su desempeño, tomando en cuenta que la mejora de las condiciones de trabajo contribuye a una mayor eficacia y productividad empresarial.

A la fecha, se encuentra en estado de propuesta o proyecto de reglamento los siguientes aspectos: gestión de residuos de la construcción y demolición, límites máximos permisibles (LMP) de descargas de aguas residuales a los sistemas de recolección de alcantarillado sanitario, LMP de emisiones de ruidos de la actividad de la construcción, así como lo concerniente a la Información Pública y Participación Ciudadana sectorial.

Ley General de Salud - Ley N° 26842

La Ley N° 26842 establece, en su artículo 103º, que la protección del medio ambiente es responsabilidad del Estado, y de las personas naturales y jurídicas, teniendo como obligación, mantenerlo dentro de los estándares establecidos por la autoridad de salud, para preservar la salud de las personas.

1.5.1.10 Marco Legal sobre Procedimientos Administrativos



PROYECTO MAJES-SIGUAS ETAPA II
ESTUDIO DE IMPACTO AMBIENTAL - 01. ASPECTOS GENERALES

Aprueban Disposiciones Especiales para Ejecución de Procedimientos Administrativos - D.S. N° 054-2013-PCM

Aprobado mediante el Decreto Supremo N° 054-2013-PCM, la presente norma tiene por objeto aprobar las disposiciones especiales para los procedimientos administrativos de autorizaciones y/o certificaciones para los proyectos de inversión en el ámbito del territorio nacional.

Que en el marco del principio de celeridad consagrado en el numeral 1.9 del Artículo IV del Título Preliminar de la Ley N° 27444, Ley de Procedimiento Administrativo General, quienes participan en el procedimiento deben ajustar su actuación de tal modo que se dote al trámite de la máxima dinámica posible, evitando actuaciones procesales que dificulten su desenvolvimiento o constituyan menos formalismos, a fin de alcanzar una decisión en tiempo razonable, sin que ello revele a las autoridades del respeto al debido procedimiento o vulnere el ordenamiento.

Aprueban Disposiciones Especiales para Ejecución de Procedimientos Administrativos y otras medidas para impulsar Proyectos de Inversión Pública y Privada - D.S. N° 060-2013-PCM

Aprobado mediante el Decreto Supremo N° 060-2013-PCM, la presente norma tiene por objeto aprobar disposiciones especiales para agilizar la ejecución de proyectos de inversión pública y privada.

Que, resulta necesario se aprueben disposiciones especiales, complementarias al Decreto Supremo N° 054-2013 PCM; con el objetivo de reducir los plazos de los procedimientos necesarios para la ejecución de los proyectos de inversión a efecto de implementarlos con mayor celeridad y menores costos, beneficiando con ello a la población en general.

De conformidad con lo dispuesto en el numeral 8) del artículo 118 de la Constitución Política del Perú y el numeral 3 del artículo 11 de la Ley N° 29158, ley Orgánica del Poder Ejecutivo.

El marco legal en el que se circunscribe el EIA del proyecto, está conformado por las normas y/o dispositivos legales vigentes en nuestro país, que tienen relación directa con la ejecución del proyecto y la conservación del ambiente. A continuación se realizará un breve resumen de cada una de ellos.

1.5.2 MARCO INSTITUCIONAL

1.5.2.1 Sector ambiente



**PROYECTO MAJES-SIGUAS ETAPA II
ESTUDIO DE IMPACTO AMBIENTAL - 01. ASPECTOS GENERALES**

Ministerio del Ambiente (MINAM)

El Ministerio del Ambiente fue creado por el Decreto Legislativo N° 1013. Su finalidad es la conservación del ambiente, de modo tal que se propicie y asegure el uso sostenible, responsable, racional y ético de los recursos naturales y del medio que los sustenta; y que permita contribuir al desarrollo integral social, económico y cultural de la persona humana, en permanente armonía a su entorno, y así asegurar a las presentes y futuras generaciones el derecho a gozar de un ambiente equilibrado y adecuado para el desarrollo de la vida.

Es el organismo del Poder Ejecutivo rector del sector ambiental, que desarrolla, dirige, supervisa y ejecuta la política nacional del ambiente. El sector ambiental comprende el Sistema Nacional de Gestión Ambiental como sistema funcional, el que integra al Sistema Nacional de Evaluación del Impacto Ambiental, al Sistema Nacional de Información Ambiental y al Sistema Nacional de Áreas Naturales protegidas por el Estado.

Servicio Nacional de Áreas Naturales Protegidas por el Estado - SERNANP

El Servicio Nacional de Áreas Naturales Protegidas por el Estado - SERNANP es un organismo público técnico especializado adscrito al Ministerio del Ambiente, a través del Decreto Legislativo N° 1013 del 14 de mayo de 2008, encargado de dirigir y establecer los criterios técnicos y administrativos para la conservación de las Áreas Naturales Protegidas, ANP, y de cautelar el mantenimiento de la diversidad biológica. El SERNANP es el ente rector del Sistema Nacional de Áreas Naturales Protegidas por el Estado, SINANPE, y en su calidad de autoridad técnico-normativa realiza su trabajo en coordinación con gobiernos regionales, locales y propietarios de predios reconocidos como áreas de conservación privada.

Organismo de Evaluación y Fiscalización Ambiental - OEFA

En virtud a la Segunda Disposición Complementaria Final del Decreto Legislativo N° 1013 que aprueba la Ley de Creación, Organización y funciones del Ministerio del Ambiente, se crea el Organismo de Evaluación y Fiscalización Ambiental - OEFA como organismo público técnico especializado, con personería jurídica de derecho público interno, adscrito al Ministerio del Ambiente y encargado de la fiscalización, la supervisión, el control y la sanción en materia ambiental.

1.5.2.2 Sector agricultura

Ministerio de Agricultura y Riego (MINAGRI)

El MINAGRI tiene como lineamientos dictar las normas de alcance nacional, realizar seguimiento y evaluación de la aplicación de las mismas, en las siguientes materias:



**PROYECTO MAJES-SIGUAS ETAPA II
ESTUDIO DE IMPACTO AMBIENTAL - 01. ASPECTOS GENERALES**

protección, conservación, aprovechamiento y manejo de los recursos naturales (agua, suelos, flora y fauna silvestre, encabezamiento de recursos naturales).

Autoridad Nacional del Agua - ANA

Mediante el Decreto Legislativo N° 997 se crea la Autoridad Nacional del Agua como organismo público adscrito al Ministerio de Agricultura responsable de dictar las normas y establecer los procedimientos para la gestión integrada y sostenible de los recursos hídricos.

De esta manera, la nueva autoridad del agua se convierte en un órgano de gran jerarquía dentro del aparato estatal, cuyo principal objetivo será articular el accionar del Estado en la gestión, el aprovechamiento sostenible, la conservación y el incremento de los recursos hídricos del país. La ANA funcionará con órganos desconcentrados denominados, Autoridades Administrativas del Agua (AAA), así como Administraciones Locales del Agua (ALA) que absorberán a las Administraciones Técnicas de Distritos de Riego.

Autoridad Autónoma de Majes - AUTODEMA

Es el Organismo del Gobierno Regional de Arequipa que gestiona el Proyecto Especial Majes-Siguas, el cual se inicia el 03 de octubre de 1971 y fue conceptualizado como un "Proyecto Regional Integral de Desarrollo Agrícola y Energético", cuyo principal objetivo es garantizar la disponibilidad del recursos hídrico a la población y a las actividades económicas, promoviendo una cultura de uso racional del agua, la reconversión productiva hacia la agro exportación, la inversión privada y la colaboración empresarial para el desarrollo de la Región.

1.5.2.3 Sector cultura

Ministerio de Cultura

Mediante Ley N° 29565 se crea el Ministerio de Cultura como organismo del Poder Ejecutivo con personería de derecho público.

Mediante Decreto Supremo N° 001-2010-MC se aprobó la fusión por absorción del Instituto Nacional de Cultura - INC en el Ministerio de Cultura, la misma que culminó el 30 de setiembre del 2010, habiéndose extinguido el Instituto Nacional de Cultura de acuerdo con lo dispuesto por el numeral 2.1 del artículo 2° del referido Decreto Supremo.

Dentro de ese contexto, sería el Ministerio de Cultura el que aprueba proyectos de investigación y evaluación arqueológica, sin excavaciones o con excavaciones, proyectos de rescate arqueológico y emite Certificados de Inexistencia de Restos Arqueológicos



**PROYECTO MAJES-SIGUAS ETAPA II
ESTUDIO DE IMPACTO AMBIENTAL - 01. ASPECTOS GENERALES**

(CIRA), respecto de las áreas en las que se proyectan realizar obras que impliquen movimiento o remoción de tierras.

1.5.2.4 Sector energía

Ministerio de Energía y Minas (MINEM)

El Ministerio de Energía y Minas, es el organismo central y rector del Sector Energía y Minas, y forma parte integrante del Poder Ejecutivo.

El Ministerio de Energía y Minas tiene como finalidad formular y evaluar, en armonía con la política general y los planes del Gobierno, las políticas de alcance nacional en materia del desarrollo sostenible de las actividades minero - energéticas. Así mismo, es la autoridad competente en los asuntos ambientales referidos a las actividades minero - energéticas.

El Ministerio de Energía y Minas tiene como objetivo promover el desarrollo integral de las actividades minero - energéticas, normando, fiscalizando y/o supervisando, según sea el caso, su cumplimiento; cautelando el uso racional de los recursos naturales en armonía con el medio ambiente.

1.5.2.5 Gobiernos regionales y locales

La Ley de Bases de la Descentralización, Ley N° 27783, que dio inicio al proceso de descentralización sigue implementándose en el país. Con dicha Ley se establece la finalidad, principios, objetivos y criterios generales del proceso de descentralización, para así permitir una adecuada asignación de competencias de los tres niveles del gobierno (Nacional, Regional y Local). El proceso de descentralización se viene realizando por etapas, en forma progresiva y ordenada hacia los gobiernos regionales y locales.

Gobierno Regional de Arequipa

Regulado por Ley N° 27867, Ley Orgánica de Gobiernos Regionales. Esta Ley establece y norma la estructura, organización, competencias y funciones de los gobiernos regionales. Define la organización democrática, descentralizada y desconcentrada del Gobierno Regional conforme a la Constitución y a la Ley de Bases de la Descentralización.

La norma señala que los gobiernos regionales emanan de la voluntad popular. Son personas jurídicas de derecho público, con autonomía política, económica y administrativa en asuntos de su competencia, constituyendo, para su administración económica y financiera, un Pliego Presupuestal.



**PROYECTO MAJES-SIGUAS ETAPA II
ESTUDIO DE IMPACTO AMBIENTAL - 01. ASPECTOS GENERALES**

El gobierno regional Arequipa es una entidad dinámica, que ejecuta programas, proyectos, y acciones concertadas para lograr el desarrollo integral de la región Arequipa; para ello busca contar con una administración moderna, sistematizada acorde a las exigencias actuales, debidamente implementada con equipamiento e infraestructura, con servidores adecuadamente capacitados; con la finalidad de lograr eficientemente las metas propuestas y brindar un adecuado servicio a la población con calidad, transparencia, y practica continua de valores.

Ley Orgánica de Municipalidades - Ley N° 27972

Los Gobiernos Locales son entidades, básicas de la organización territorial del Estado y canales inmediatos de participación vecinal en los asuntos públicos, que institucionalizan y gestionan con autonomía los intereses propios de las correspondientes colectividades; siendo elementos esenciales del gobierno local, el territorio, la población y la organización. Las competencias y funciones específicas municipales se cumplen en armonía con las políticas y planes nacionales, regionales y locales de desarrollo.

De acuerdo con el artículo 73° de la Ley Orgánica de Municipalidades, el rol de las municipalidades provinciales comprende:

- Planificar integralmente el desarrollo local y el ordenamiento territorial, en el nivel provincial. Las municipalidades provinciales son responsables de promover e impulsar el proceso de planeamiento para el desarrollo integral correspondiente al ámbito de su provincia, recogiendo las prioridades propuestas en los procesos de planeación de desarrollo local de carácter distrital.
- Promover, permanentemente la coordinación estratégica de los planes integrales de desarrollo distrital. Los planes referidos a la organización del espacio físico y uso del suelo que emitan las municipalidades distritales deberán sujetarse a los planes y las normas municipales provinciales generales sobre la materia.
- Promover, apoyar y ejecutar proyectos de inversión y servicios públicos municipales que presenten, objetivamente, externalidades o economías de escala de ámbito provincial; para cuyo efecto, suscriben los convenios pertinentes con las respectivas municipalidades distritales.
- Emitir las normas técnicas generales, en materia de organización del espacio físico y uso del suelo así como sobre protección y conservación del ambiente.

Asimismo, las municipalidades, tomando en cuenta su condición de municipalidad provincial o distrital, asumen una serie de competencias y ejercen las funciones específicas, para el caso de la implementación del proyecto podemos identificar las materias siguientes:



PROYECTO MAJES-SIGUAS ETAPA II
ESTUDIO DE IMPACTO AMBIENTAL - 01. ASPECTOS GENERALES

- Organización del espacio físico - Uso del suelo: Zonificación, Catastro urbano y rural; Habilitación urbana; Saneamiento físico legal de asentamientos humanos, Acondicionamiento territorial; Renovación urbana; Infraestructura urbana o rural básica; Vialidad; y patrimonio histórico, cultural y paisajístico.
- Servicios públicos locales: Saneamiento ambiental, salubridad y salud, tránsito, circulación y transporte público; programas sociales, defensa y promoción de derechos ciudadanos; seguridad ciudadana, abastecimiento y comercialización de productos y servicios; promoción del desarrollo económico local para la generación de empleo; establecimiento, conservación y administración de parques zonales parques zoológicos, jardines botánicos, bosques naturales, directamente o a través de concesiones.
- Protección y conservación del ambiente: Formular, aprobar, ejecutar y monitorear los planes y políticas locales en materia ambiental, en concordancia con las políticas, normas y planes regionales, sectoriales y nacionales; proponer la creación de áreas de conservación ambiental, promover la educación e investigación ambiental en su localidad e incentivar la participación ciudadana en todos sus niveles; participar y apoyar a las comisiones ambientales regionales en el cumplimiento de sus funciones; coordinar con los diversos niveles de Gobierno Nacional, Sectorial y Regional, la correcta aplicación local de los instrumentos de planeamiento y de gestión ambiental, en el marco del sistema nacional y regional de gestión ambiental.



CONCESIONARIA
ANGOSTURA SIGUAS



PROYECTO MAJES-SIGUAS ETAPA II

*CONTRATO DE CONCESIÓN PARA LA CONSTRUCCIÓN, OPERACIÓN Y
MANTENIMIENTO DE LAS OBRAS MAYORES DE AFIANZAMIENTO HÍDRICO Y DE
INFRAESTRUCTURA PARA IRRIGACIÓN DE LAS PAMPAS DE SIGUAS*

MS2-ET2-13-02

**ESTUDIO DE IMPACTO AMBIENTAL -
02. DESCRIPCIÓN DEL PROYECTO**

Elaborado para:

GOBIERNO REGIONAL DE AREQUIPA

23, Julio 2014



PROYECTO MAJES-SIGUAS ETAPA II
ESTUDIO DE IMPACTO AMBIENTAL - 02. DESCRIPCIÓN DEL PROYECTO

Índice

2	DESCRIPCIÓN DEL PROYECTO	3
2.1	ETAPA DE PLANIFICACIÓN.....	3
2.2	ETAPA DE CONSTRUCCIÓN	3
2.2.1	Bocatoma Lluclla Siguas	3
2.2.2	Derivación Lluclla Siguas.....	7
2.2.3	Sistema de irrigación	8
2.2.4	Reservorio	10
2.2.5	Canal madre.....	12
2.2.6	Canales laterales.....	13
2.2.7	Estructuras terminales de los canales laterales	14
2.2.8	Tomas sublaterales y estructuras de control.....	15
2.2.9	Instalaciones auxiliares.....	17
2.2.10	Materia prima, insumos y maquinaria	25
2.2.11	Personal	31
2.2.12	Servicios.....	31
2.2.13	Generación de residuos.....	32
2.2.14	Tiempo de ejecución y cronograma	32
2.2.15	Presupuesto de ejecución de obras	34
2.3	ETAPA DE OPERACIÓN Y MANTENIMIENTO.....	34
2.3.1	Operación de la captación	35
2.3.2	Planificación, diseño y explotación del sistema de riego.....	37
2.3.3	Reservorio	39
2.3.4	Automatización y telecontrol	42
2.3.5	Instrumentación y monitoreo.....	43
2.4	ETAPA DE CIERRE CONSTRUCTIVO	44



PROYECTO MAJES-SIGUAS ETAPA II
ESTUDIO DE IMPACTO AMBIENTAL - 02. DESCRIPCIÓN DEL PROYECTO

2 DESCRIPCIÓN DEL PROYECTO

2.1 ETAPA DE PLANIFICACIÓN

En esta etapa se culmina el desarrollo de la ingeniería del proyecto e incluye los estudios de campo complementarios necesarios para el diseño, el análisis definitivo de las alternativas, la optimización y el desarrollo integral a nivel de planos de construcción, el diseño de las facilidades conexas a la obra. La etapa de planificación tiene una duración de un año.

2.2 ETAPA DE CONSTRUCCIÓN

Durante esta etapa se llevará a cabo la construcción de todas las obras correspondientes al Proyecto Majes Siguas Etapa II, Fase 2, como la reparación de las estructuras existentes incluidas en el contrato.

En una primera etapa se empezará con la construcción y habilitación de los accesos, campamento temporal y línea de distribución eléctrica, iniciándose los trabajos de construcción propiamente dichos en cuanto se aseguren los accesos a las zonas requeridas.

En el caso de la línea de distribución eléctrica esta podrá construirse en paralelo con la construcción, asumiendo que en un principio la fuente de electricidad de la obra serán una serie de generadores con la potencia adecuada para asegurar el suministro de energía durante este periodo, una vez terminada la línea de distribución eléctrica el suministro de energía dependerá principalmente de esta línea.

El plazo de ejecución de esta etapa es de 4 años.

2.2.1 Bocatoma Lluclla Siguas

El sistema de riego está alimentado por la captación de Lluclla que comprende el conjunto bocatoma y desarenador, situada a unos 12 km de la cabecera del sistema de riego.

Esta estructura de derivación se encuentra en el río Siguas a una cota 1868 msnm en la solera del barraje móvil y tendrá una capacidad de derivación de 24.60 m³/s, correspondiente al caudal nominal de 23 m³/s, más un margen que cubre las pérdidas a lo largo de la derivación y sistema de distribución a los Lotes. El nivel de explotación a caudal máximo es la 1872.43 msnm.

Todo el ancho del cauce está cubierto por material aluvial con potencia estimada en 6 a 8 metros.



PROYECTO MAJES-SIGUAS ETAPA II
ESTUDIO DE IMPACTO AMBIENTAL - 02. DESCRIPCIÓN DEL PROYECTO

La captación en Lluella comprende principalmente las siguientes obras: barraje móvil, ventana de captación, canal de entrada, estructura de control, desarenador y canal de aducción.

- **BARRAJE MOVIL Y VENTANA DE CAPTACION**

El barraje queda ubicado hacia aguas arriba del desarenador, justo a la entrada del primer meandro, antes de que el río gire hacia la izquierda formando una terraza algo elevada a este lado. La ventana de captación presenta una ligera inclinación de 16° para evitar que la captación quede paralela al río. En esta posición, el flujo no se despega de la ventana y permite una entrada menos forzada del río hacia la captación. Por la estrechez de la zona más encajada del río donde se sitúa el barraje, se adopta un tipología completamente móvil, ya que es la única forma que permite evacuar los caudales en avenidas extraordinarias. Como gran ventaja, hay que decir que esta tipología de barraje móvil y con rasante hidráulica ajustada a pendiente natural del río, apenas causa perturbación en el flujo, al tiempo que permite una operación y mantenimiento sencilla, haciendo limpiezas periódicas, afectan mínimamente a dinámica sedimentaria y por tanto al perfil de equilibrio del cauce.

Está compuesto por 3 compuertas sectoriales de 9.50 m de ancho por 4.75 m de alto y una compuerta de limpia de 3.00 m de ancho por 4.75 m de alto. Los tajamares que separan las compuertas, y sobre los que actúan los cilindros hidráulicos de accionamientos de las mismas, son de 1.00 m de ancho

La compuerta de limpia se coloca junto a la ventana de captación y es la responsable de la regulación del nivel de aguas arriba. Así mismo, permite la correcta captación del caudal por la ventana de captación, la cual tiene 19.50 m de longitud y posee dos pequeños tajamares para facilitar el apoyo de la losa de paso superior y de las rejas de gruesos.

La reposición del caudal al río se realiza acompañando al mismo en el propio trazo del río para evitar una salida recta del agua, sacando al río de su trazo natural.

- **CANAL DE ENTRADA**

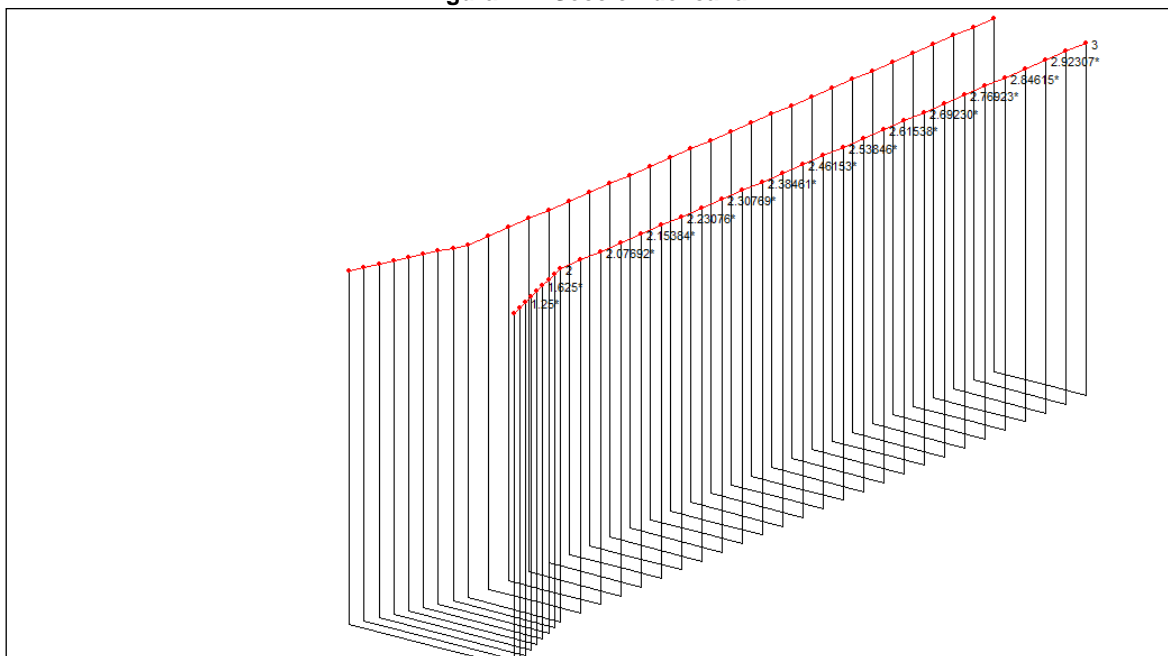
El canal de entrada une la ventana de captación con la estructura de control. Es un canal de sección rectangular en concreto armado con un ancho en solera de 7,00 m. La pendiente del canal es de 0.0005 m/m.

El canal termina en una transición donde el ancho se expande desde los 7,00 m hasta los 12,50 m:



PROYECTO MAJES-SIGUAS ETAPA II
ESTUDIO DE IMPACTO AMBIENTAL - 02. DESCRIPCIÓN DEL PROYECTO

Figura 2.1: Sección del canal



- **ESTRUCTURA DE CONTROL**

Está formada por 3 compuertas planas de 3,50 m de ancho por 2,10 m de alto, con cierre a cuatro aristas. El objetivo de esta estructura es regular los caudales de entrada a cada una de las naves del desarenador, manteniendo aguas arriba un nivel constante de agua.

El caudal de paso bajo compuerta es de 9.02 m³/s en operación normal y hasta 13.53 m³/s en caso de emergencia.

- **DESARENADOR**

La entrada a las cámaras de desarenación, como se ha comentado anteriormente, están gobernadas por la estructura de control, que establece el caudal de entrada a cada cámara de forma independiente.

Las entradas a las cámaras son un conjunto de tres canales independientes, de sección en U realizada en concreto armado y de longitud 18.45 m.

El objetivo de esta zona es permitir una transición suave que permita:

- El cambio de velocidad del agua de 1.00 m/s a los 0.60 m/s en la zona de decantación
- Permitir una pendiente suave en la solera que alcance la cota de fondo del desarenador. La pendiente de diseño es de 2.5%
- Permitir una transición suave en el ancho de la sección de 3.50 m a 4.00 m

El acuerdo convexo de la caída se realiza mediante un ajuste parabólico suave para no



PROYECTO MAJES-SIGUAS ETAPA II
ESTUDIO DE IMPACTO AMBIENTAL - 02. DESCRIPCIÓN DEL PROYECTO

introducir turbulencias al flujo.

La cámara de sedimentación o desarenación se diseña para una velocidad de 0.60 m/s, que es una velocidad que permite la decantación de las partículas de tamaño superior a 0.50 mm (decantación de arenas gruesas). En total, el desarenador cuenta con 3 cámaras. La cámara es de lavado continuo ya que se tiene un caudal de paso por el río de forma anual constante, por lo que el caudal de purga es tomado por la captación y luego devuelto aguas abajo a través de la purga. El ancho del desarenador es de 4,00 metros y la longitud de la cámara de desarenación es de 50 m.

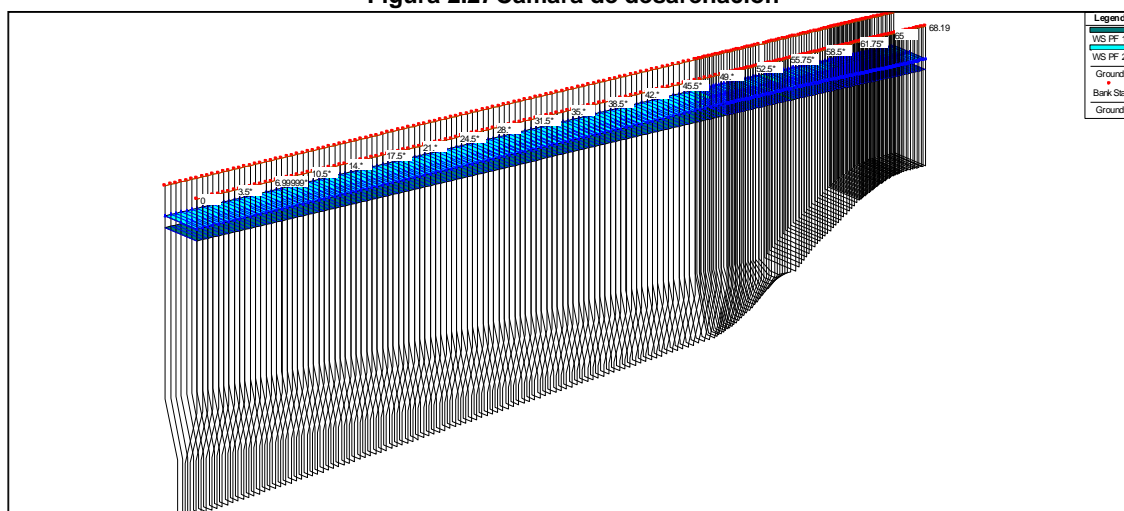
La salida del agua desarenada se realiza por medio de un vertedor tipo WES el cual repone el agua directamente en el canal de aducción.

El canal de purga del desarenador se ubica en la salida, aprovechando el volumen del vertedor, se crea un hueco interior lo suficientemente grande que permita tanto la salida del caudal de purga como la inspección interior por parte del personal de mantenimiento, en el caso de que sea necesario acceder a él por motivos de limpieza o atasco.

Para el caudal de purga se adopta un 10% del caudal a desarenar, que en este caso es de 2.46 m³/s.

Las compuertas de purga tienen unas dimensiones de 1,00 m de ancho por 1,20 m de alto.

Figura 2.2: Cámara de desarenación



- **CANAL DE ADUCCIÓN**

El canal de aducción une la salida del desarenador con la entrada al túnel de derivación.

La transición tiene una longitud de 10.50 m, aguas arriba presenta un ancho de 13.00 m y la salida se reduce hasta 4.50 m de ancho. El ángulo de transición es de 22.04°.

PROYECTO MAJES-SIGUAS ETAPA II
ESTUDIO DE IMPACTO AMBIENTAL - 02. DESCRIPCIÓN DEL PROYECTO

El canal es rectangular de concreto armado con un ancho de solera de 4.50 m, que es el mismo que el del túnel.

La cota de conexión con el túnel en la solera es la 1867,00 m, siendo el tirante de agua en este punto a caudal máximo de 24.60 m³/s.

2.2.2 Derivación Lluclla Siguas

La infraestructura hidráulica denominada derivación Lluclla-Siguas constará de un acueducto que conecta mediante un tramo en túnel y otro en canal la bocatoma Lluclla con un reservorio en la zona alta el fin de trasvasar agua para irrigación desde el río Siguas hasta las Pampas de Siguas.

El caudal a transportar será de 25 m³/s, los cuales corresponden con 23 m³/s de caudal requerido por la zona regable y unas pérdidas estimadas de 2 m³/s para la totalidad del trazado de la estructura Lluclla-Siguas y en la zona regable.

- **TUNEL**

El primer tramo de la derivación parte de la bocatoma Lluclla a cota 1.867 msnm mediante un túnel con un ancho interior en la solera de 4,5 metros y altura interior de 4,5 metros; en sección baúl para túnel en roca y un ancho interior en la solera de 4,5 metros y altura interior de 3.90 metros en sección circular truncada.

El túnel se diseña a pelo libre, con un revestimiento de shotcrete y solera de concreto y ha sido calculado con un 80% de llenado por motivos de asegurar una correcta aireación de la lámina evitando la existencia de fenómenos de depresiones, formación de bolsas de aire residual, fenómenos de cavitaciones, etc. Tiene una pendiente del 0.001 m/m. La longitud total de este túnel es de 11,490 m, de los cuales los primeros 4.060m corresponden a materiales conformados por granitos y gneises, a partir de este punto discurre a través de materiales correspondientes a la formación Moquegua superior: areniscas con intercalaciones de materiales arcillosos, conglomerados y tufos volcánicos.

Este trazado de túnel cuenta con 4 adits que suponen una longitud total de 1.250 m. en túnel. Esto permitirá la apertura de 8 frentes de trabajo simultáneos que posibilitan el cumplimiento del los plazos en la ejecución del túnel.

Se diseña el trazo de estos adits con criterios de equidistancia entre frentes e intentando ubicarlos en zonas que la orografía minimice su longitud, por motivos constructivos, acceso de maquinaria, etc. Se han diseñado, a este nivel de ingeniería, con un ancho interior en la solera de 5,5 metros y altura interior de 5 metros; en sección baúl para túnel en roca y en sección circular truncada por la solera para túnel en suelo.



PROYECTO MAJES-SIGUAS ETAPA II
ESTUDIO DE IMPACTO AMBIENTAL - 02. DESCRIPCIÓN DEL PROYECTO

• **CANAL**

Para conectar la descarga del túnel con el reservorio de cabecera ubicado en las inmediaciones de la cota 1.855 msnm se diseña una conducción en canal en lámina libre, aprovechando un accidente orográfico que sirve de transición entre la orografía accidentada existente en la zona alta y la planicie inclinada de las pampas. El trazado discurre por materiales pertenecientes a la formación Moquegua superior, en su mayor parte conglomerados. En los primeros 250 metros discurre en trincheras que van disminuyendo en profundidad progresivamente desde la descarga del túnel, ello condicionado por los requerimientos de la montera sobre la sección en túnel. El resto del trazo discurre en relleno y ligeros desmontes.

El canal de 940 metros de longitud, debe salvar dos quebradas, para ello se han considerado dos alcantarillas conformadas con marcos de concreto armado que se diseñará hidráulicamente en la fase de ingeniería de detalle. El tramo en canal se resuelve mediante una sección trapezoidal con revestimiento en concreto en masa. Tiene una anchura de fondo de 2,5m y cajeros con talud 1.5H:1V (por motivos constructivos). Las excavaciones atendiendo a la naturaleza de los materiales, conglomerados y a expensas de la campaña definitiva geológica de campo, se establecen con taludes 1H:1.5V con altura máxima sin berma de 7m. Se disponen dos bermas laterales a la cota de fin de cajeros para ubicar los caminos de servicio de 4m de anchura con carpeta granular.

Tabla 2.1: Principales características técnicas de derivación de Lluclla Siguas

Item	Características técnicas	Descripción
1	Longitud de túnel	11,490 m
2	Pendiente de túnel	0.001 m/m
3	Longitud de adits	1.250 m
4	Longitud de canal	940 m

2.2.3 Sistema de irrigación

La zona regable contará con los siguientes elementos:

- Un reservorio en cabecera, dividido en dos cámaras de sedimentación, seguidas de dos vasos de regulación principal.
- Un canal madre.
- Siete canales (7) secundarios que se alimentan del canal madre mediante “partidores”.
- Siete (7) sectores de riego abastecidos por canales laterales.



PROYECTO MAJES-SIGUAS ETAPA II
ESTUDIO DE IMPACTO AMBIENTAL - 02. DESCRIPCIÓN DEL PROYECTO

- Ciento setenta y seis tomas (176) de regadío aproximadamente, agrupadas en cincuenta y seis (56) puntos llamados estructuras de control o “picos de pato”.

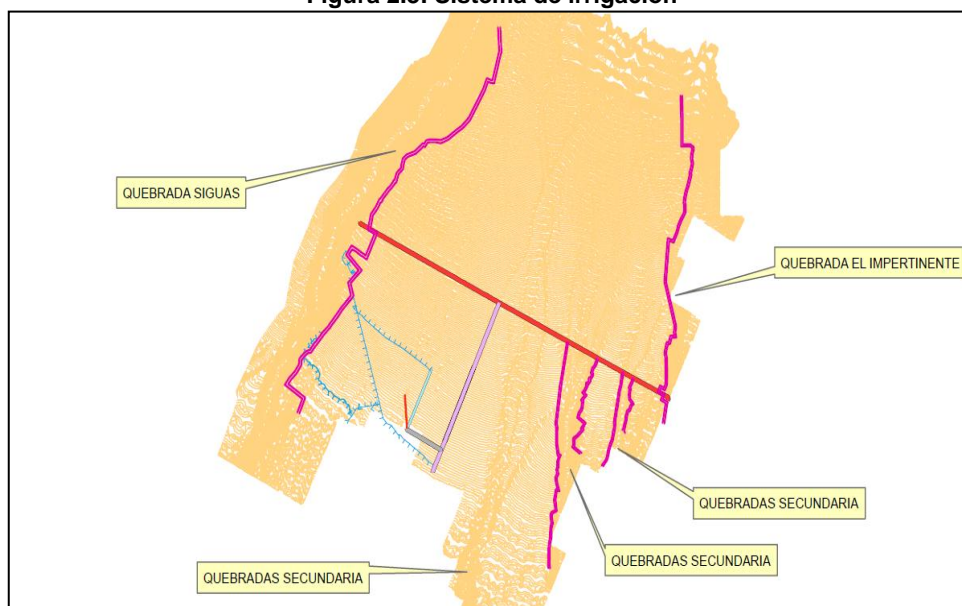
El sistema de riego comienza con el reservorio de cabecera, el cual recibe las aguas provenientes de la captación a través de la Derivación Lluclla- Siguas.

Desde el reservorio el agua se distribuye por un Canal Madre en el que se disponen siete tomas laterales que derivan el agua a siete canales secundarios.

Los propietarios de cada lote habrán de ejecutar un sistema de conducciones y reservorios captando el agua en estos canales secundarios en sus respectivas tomas sublaterales. Dichas tomas sublaterales estarán incorporadas en estructuras de control que permiten mantener un tirante mínimo para la derivación de caudales.

El área de la zona de riego queda delimitada por la quebrada del “Impertinente” al Oeste y por el valle del río Siguas al Este. Al norte se puede extender la zona tanto como permita el nivel de energía disponible para dar presión al sistema. Respecto al Sur, se deberá respetar el área del asentamiento de Santa Rita de Siguas, si bien se puede extender en los alrededores de la misma.

Figura 2.3: Sistema de irrigación

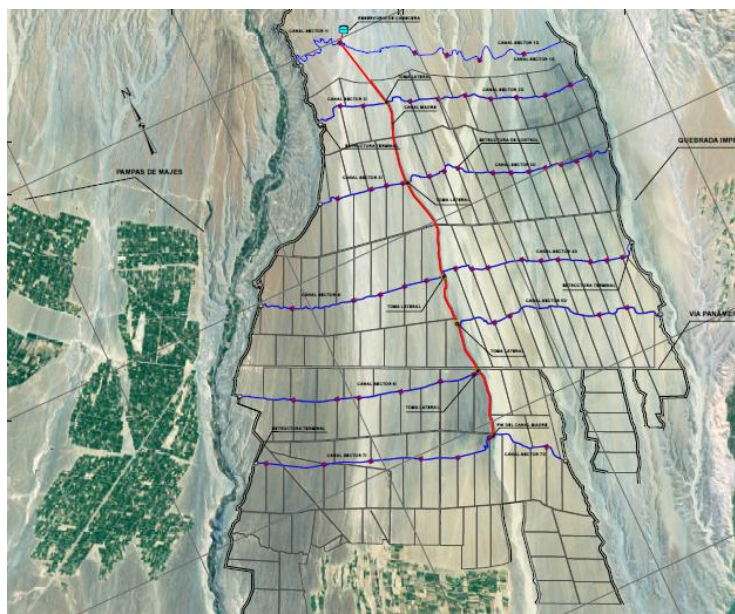


Con el levantamiento cartográfico y las condicionantes mencionadas; la definición de los canales quedan condicionados por la carretera Panamericana, de modo que se ha tratado que estos canales no afecten a la vía principal, Por tanto se tendrán dos derivaciones por debajo de la carretera, y cinco derivaciones se encontrarán sobre la carretera.



PROYECTO MAJES-SIGUAS ETAPA II
ESTUDIO DE IMPACTO AMBIENTAL - 02. DESCRIPCIÓN DEL PROYECTO

Figura 2.4: Sistema de irrigación



2.2.4 Reservorio

El reservorio, al estar en la cabecera del sistema, domina por gravedad toda la zona regable por lo que puede suministrar agua a cualquier sector en función de las necesidades que se presenten durante la fase de explotación. Los reservorios tienen la doble función de: almacenar agua para, en casos de emergencia, suministrarla al sistema de riego y regular los caudales entre sectores, de forma que se puede regular la conducción principal de derivación, evitando vertidos incontrolados.

Se proyectan dos líneas, con doble vaso cada una, sedimentación más regulación, lo que le confiere una gran seguridad y flexibilidad al sistema durante la etapa de operación, pudiéndose efectuar tareas de limpieza y mantenimiento (retirada de material sólido sedimentado) por uno de los vasos, sin afectar al funcionamiento conjunto del sistema.

Tabla 2.2: Características técnicas del reservorio

Item	Características técnicas	Descripción
1	Volumen total	771,521.6 m ³
2	Volumen de regulación	701,321.36 m ³
3	Volumen muerto	70,200.24 m ³
4	Talud interior:	3H:1V
5	Talud exterior	3H:1V
6	Ancho de coronación	5-6 m
7	Sistema de impermeabilización	Geotextil + lámina PEAD
8	Número de cámaras	4



PROYECTO MAJES-SIGUAS ETAPA II
ESTUDIO DE IMPACTO AMBIENTAL - 02. DESCRIPCIÓN DEL PROYECTO

Item	Características técnicas	Descripción
	(sedimentación+regulación)	
9	Aliviadero de emergencia	Si
10	Aliviadero entre cámaras	Si
11	Toma para captación	Si
12	Toma para desagüe/purga	Sí
13	Resguardo normal de explotación	2.00 m

La obra de entrada de agua está formada por una estructura de concreto armado, con cuatro compuertas (dos compuertas de acceso por línea de vasos) y una estructura de vertido auxiliar, para que en caso de fallos de operación el agua vierta controladamente hacia el propio reservorio. La bajada del agua hacia el primer vaso se realiza mediante aliviadero escalonado.

El trasvase del vaso de desarenación al vaso de regulación se realiza mediante vertedor superior, el cual está ubicado en la coronación de dique de tierras. Igualmente, el losa de bajada del aliviadero es escalonada.

Para facilitar la explotación del reservorio, se proyecta otro aliviadero superior que une ambos vasos. Por último, en el vaso ubicado en el oeste, se proyecta un aliviadero de emergencias que evacúa en condiciones de seguridad para el dique de tierras el agua del reservorio hacia un canal de purga y de aquí a una quebrada seca cercana.

Como se observa, en todo momento el flujo de agua está controlado, transvasándose el agua de unos vasos a otros en condiciones de seguridad aunque exista un fallo en la operación del mismo.

La obra de toma de agua está formada por 2 conducción de 1400 mm de diámetro por vaso (un total de 4 líneas en todo el reservorio) que conducen el agua hacia la cámara de válvulas. En dicha cámara, el agua pasa a lámina libre, siendo el caudal regulado mediante dos compuertas tipo Bureau (una compuerta por vaso de regulación).

Desde la cámara de válvulas, el agua discurre en lámina libre hasta alcanzar una cántara o cámara de rotura donde el agua se calma y se produce el paso al canal madre.

Como sistema de drenaje e inspección de la impermeabilidad se proyectan unas zanjas drenantes con tubería dren de PVC. Las zanjas son perimetrales a pie de talud interior y también en la solera del reservorio, siguiendo la línea de máxima pendiente y perpendicular a ella, en forma de espina de pez.

Las zanjas/tuberías drenantes acaban cruzando el dique de cierre del resorvorio por la galería de evacuación donde se alojan las conducciones y parte de la cámara de válvulas, finalizando en un buzón de registro o pocillo, donde se puede ver el caudal de



PROYECTO MAJES-SIGUAS ETAPA II
ESTUDIO DE IMPACTO AMBIENTAL - 02. DESCRIPCIÓN DEL PROYECTO

agua drenado y verificar por tanto que no existen fallos en el sistema de impermeabilización.

La impermeabilización se consigue mediante una lámina de PEAD y un geotextil.

2.2.5 Canal madre

El canal madre es la infraestructura hidráulica de 21,444.00 m de longitud que comienza en el reservorio y atraviesa toda la zona regable. Tiene como misión transportar el agua desde el reservorio y distribuir los caudales necesarios a los diferentes canales de distribución que forman la red secundaria del regadío. La derivación a cada canal se realiza mediante un partidor donde se disponen compuertas para el control de caudales en función de las necesidades hídricas.

Partiendo de la derivación Lluclla-Siguas se llega al reservorio a la cota 1855 m.s.n.m. donde se realiza la descarga de esta obra hidráulica, el canal partirá de este reservorio en la cota de fondo 1843 msnm y terminará en la cota 1361.60 msnm.

Se proyecta un total de 12 canales secundarios, y el caudal inicial de diseño para el primer tramo, que va desde el reservorio hasta los dos primeros canales de derivaciones, es de 23,1 m³/s, el caudal que se derive a cada ramal será el necesario y el caudal sobrante fluirá aguas abajo hasta el resto de las derivaciones.

El trazo del canal madre se prediseña para ajustarse de forma óptima a la pendiente del 2% aproximada que presenta la Pampa de Siguas mediante una sucesión de tramos en régimen subcrítico en sección trapezoidal revestida de concreto $e=10\text{cm}$ y tramos de rápidas en sección de concreto armado autoportante rectangular en régimen supercrítico (para las rápidas) y con pendientes del 10%.

Las secciones serán ancho variable en función del caudal a transportar. Se diseñan las secciones con un resguardo constante de 50 cm para evitar posibles reboses y con las siguientes dimensiones:

Tabla 2.3: Dimensiones de las secciones trapezoidal y rectangular de canal madre

Dimension	Seccion trapezoidal	Seccion rectangular
Altura interna de canal	Variable de 1.3 a 2.4 metros	Variable de 0.8 a 1.6 m
Talud	1:1,5	0:1
Ancho interno de canal	Variable de 0.8 a 2 metros	Variable de 0.8 a 2 metros

El espesor en la sección trapezoidal es de 10 cm de concreto en masa y en la rectangular de 25cm y 30cm de concreto armado.

Estas secciones serán optimizadas en los futuros expedientes técnicos, en ingeniería de detalle.



PROYECTO MAJES-SIGUAS ETAPA II
ESTUDIO DE IMPACTO AMBIENTAL - 02. DESCRIPCIÓN DEL PROYECTO

2.2.6 Canales laterales

El canal madre lleva anexados 7 canales laterales a izquierda y derecha que parten desde la toma lateral en el Canal Madre y son obras que permiten la derivación de caudales hacia los canales laterales, también conocidos por “partidores”.

Los canales laterales suministran el agua a los lotes, utilizando para ello las tomas sublaterales. Los canales laterales están trazados siguiendo la línea de mínima pendiente del terreno, lo que permite que los canales vayan en régimen subcrítico y por tanto las velocidades alcanzadas en el canal no sean erosivas, asegurando la durabilidad de los concretos de revestimiento, y por otro lado, permita la derivación del agua en las tomas.

La longitud total de canales laterales es de 93,538 m y el caudal máximo corresponderá a la acumulación de los caudales requeridos por las parcelas, el cual dependerá de su dotación máxima de 0.60 l/s/ha. Con respecto a la forma geométrica, se ha diseñado una sección trapezoidal excavada en el terreno, con un revestimiento de concreto en masa de 10 cm. Las juntas transversales para contracción se realizan cada 4 metros y las juntas constructivas para dilatación se proyectan cada 20 m.

Tabla 2.4: Dimensiones de los canales laterales

Canales Laterales	Ramal	Longitud (m)
1.00	1D	100.00
	1I	11,849.46
2.00	2D	3,647.32
	2I	9,324.54
3.00	3D	4,280.17
	3I	10,663.41
4.00	4D	7,831.48
	4I	9,407.91
5.00	5I	10,633.82
6.00	6D	9,956.80
7.00	7D	12,023.07
	7I	3,859.25
Total		93,577.24

Los canales laterales podrán transportar el caudal máximo y mínimo que se requiere en el sector de riego, y en el caso que el sistema entre en emergencia (fallen dos parcelas y el caudal captado en los primeros tramos se deriven hacia los siguientes nodos), los tramos de canales siguientes tendrán la capacidad suficiente para poder evacuar este caudal de emergencia calculado en 0.24 m³/s, para esto se consideró una altura de diseño de los



PROYECTO MAJES-SIGUAS ETAPA II
ESTUDIO DE IMPACTO AMBIENTAL - 02. DESCRIPCIÓN DEL PROYECTO

canales de 1.0 m. En la siguiente tabla se observan los caudales máximos y mínimos que requieren los sectores de riego para cada tipo de sección de canal.

Tabla 2.5: Caudales en las sección tipo de canales laterales

Seccion Tipo	Caudal de diseño (m3/s)	Caudal máximo (m3/s)	Caudal mínimo (m3/s)	Longitud de canal (m)
T1	3.32	3.27	1.14	3450.33
T2	2.52	2.50	0.88	9410.66
T3	2.21	1.86	0.61	21703.44
T4	1.62	1.35	0.38	26638.64
T5	1.24	0.78	0.11	32374.17

De la tabla anterior se observa que los caudales de diseño resultan siendo superiores al máximo, con la finalidad de garantizar la derivación óptima de caudales hacia las parcelas. Las dimensiones finales se presentan en el siguiente cuadro resumen:

Tabla 2.6: Dimensiones de la sección trapezoidal de los canales laterales

DIMENSION	SECCION TRAPEZOIDAL
Ancho solera	Variable de 0.5 a 1 metros
Altura de canal	Variable de 0.65 a 1.10 metros
Taludes interiores del canal	1,50:1
Taludes exteriores del canal	1,50:1

Como objetivo facilitar la explotación de los canales laterales, así como incrementar los niveles de seguridad del diseño, se ha proyectado realizar pasos superiores de vehículos y los pasos superiores de tuberías, los primeros son estructuras diseñadas para permitir el paso de vehículos a ambos lados del canal lateral. El objetivo es evitar que el canal lateral sea un obstáculo a la libre circulación de vehículos y maquinaria, propia de una zona regable. El paso se materializa con una losa cimentada sobre el canal lateral.

Los pasos superior de tuberías: como obras individuales, el propietario de cada lote deberá de diseñar y construir la infraestructura necesaria para almacenar y conducir agua a presión desde la toma sublatera hasta su parcela. Estas obras de transporte necesitan de una obra de paso para poder cruzar el canal lateral correspondiente. En este caso se ha optado por una obra de paso superior, de anchura estricta, que permite eso sí, el paso peatonal sobre los canales.

2.2.7 Estructuras terminales de los canales laterales

Se proyecta usar reservorios de purga al final de cada canal lateral en la margen del río Siguas, que permitan por un lado el vaciado completo del canal y por otro recoger los posibles excesos que se produzcan durante la regulación de los canales.

