








Legenda

-  Trazado Metroquito
-  Estaciones
-  Límite urbano
- Visibilidad**
-  Umbral de nitidez 500 m. (próxima)
-  Superficie visible

Promotor



Empresa Consultora



Proyecto

ESTUDIO DE IMPACTO AMBIENTAL DE LA PRIMERA LÍNEA DEL METRO DE QUITO

Piano **Mapa de visibilidad LA CAROLINA**

Escala **1:5.000**
WGS84_TMQ



Número	14.5.12
Hoja	1 de 1
Fecha	Enero de 2012
Ref.	1479



Leyenda

- Trazado Metroquito
- Estaciones
- Límite urbano
- Visibilidad**
- Umbral de nitidez 500 m. (próxima)
- Superficie visible



Proyecto

ESTUDIO DE IMPACTO AMBIENTAL DE LA PRIMERA LÍNEA DEL METRO DE QUITO

Piano **Mapa de visibilidad IÑAQUITO**






Escala **1:5.000**
WGS84_TMQ

Número	14.5.13
Hoja	1 de 1
Fecha	Enero de 2012
Ref.	1479





Leyenda

-  Trazado Metroquito
-  Estaciones
-  Límite urbano
- Visibilidad**
-  Umbral de nitidez 500 m. (próxima)
-  Superficie visible



Proyecto






ESTUDIO DE IMPACTO AMBIENTAL DE LA PRIMERA LÍNEA DEL METRO DE QUITO

Piano	Mapa de visibilidad JIPIJAPA	Número	14.5.14
Escala	1:5.000 WGS84_TMQ	Hoja	1 de 1
		Fecha	Enero de 2012
		Ref.	1479





Leyenda

-  Trazado Metroquito
-  Estaciones
-  Límite urbano
- Visibilidad**
-  Umbral de nitidez 500 m. (próxima)
-  Superficie visible

Promotor



Empresa Consultora



Proyecto

ESTUDIO DE IMPACTO AMBIENTAL DE LA PRIMERA LÍNEA DEL METRO DE QUITO

Piano **Mapa de visibilidad EL LABRADOR**

Escala **1:5.000**
WGS84_TMQ



Número	14.5.15
Hoja	1 de 1
Fecha	Enero de 2012
Ref.	1479