





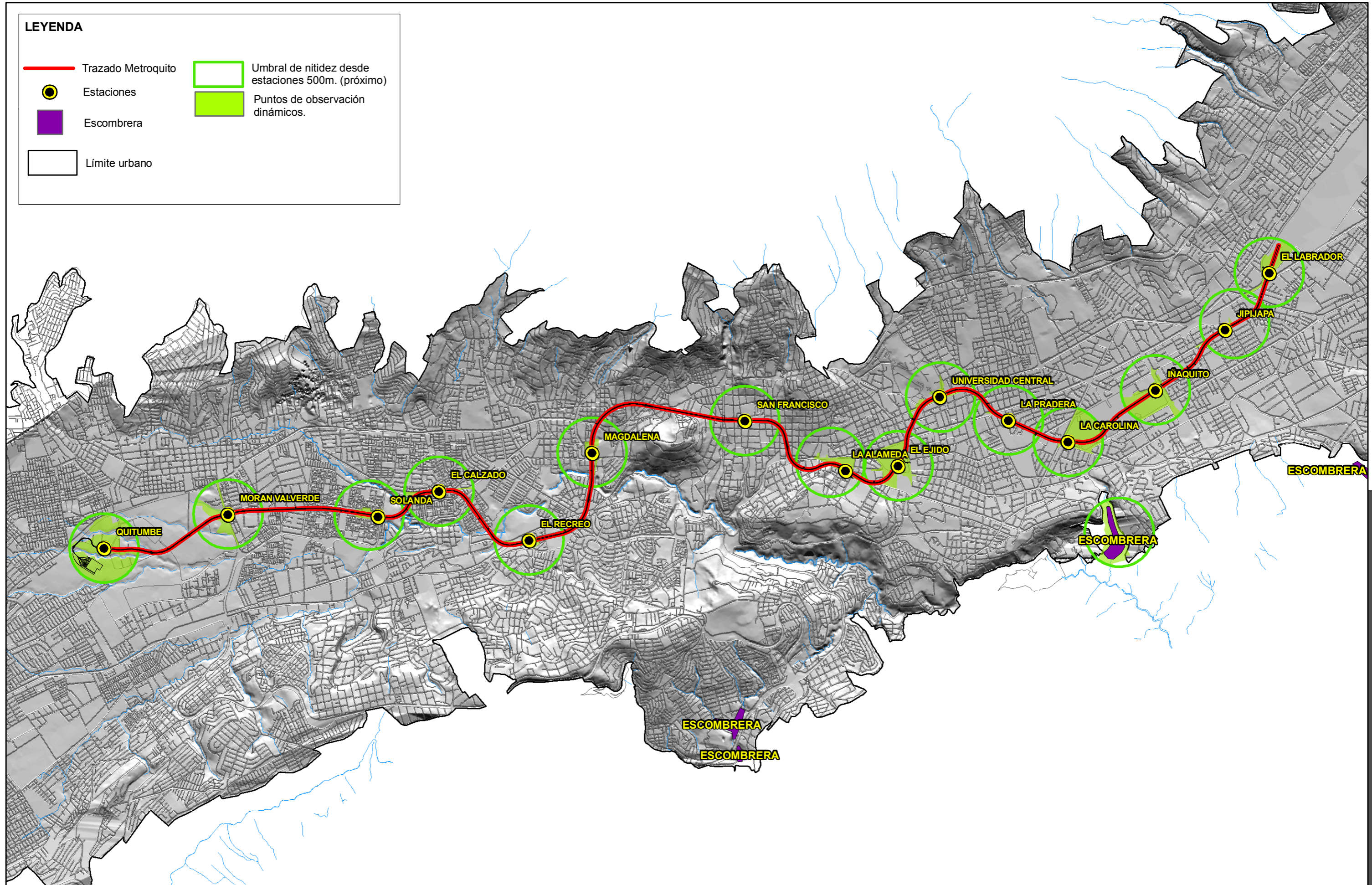


**LEYENDA**

-  Trazado Metroquito
-  Estaciones
-  Escombrera
-  Límite urbano
-  Umbral de nitidez desde estaciones 500m. (próximo)
-  Puntos de observación dinámicos.



Proyecto  
**ESTUDIO DE IMPACTO AMBIENTAL DE LA PRIMERA LÍNEA DEL METRO DE QUITO**

Plano **Visibilidad. Puntos de observación dinámicos y su visibilidad.**  
 Escala **1:50.000**  
 WGS84\_TMQ

Número **14.4**  
 Hoja **1** de **1**  
 Fecha **Enero de 2012**  
 Ref. **1479**





**Leyenda**

- Trazado Metroquito
- Estaciones
- Límite urbano
  
- Visibilidad**
- Umbral de nitidez 500 m. (próxima)
- Superficie visible

Promotor



Empresa Consultora



Proyecto

ESTUDIO DE IMPACTO AMBIENTAL DE LA PRIMERA LÍNEA DEL METRO DE QUITO

Piano **Mapa de visibilidad QUITUMBE**






Escala **1:5.000**  
WGS84\_TMQ



Número	<b>14.5.1</b>
Hoja	1 de 1
Fecha	Enero de 2012
Ref.	1479



**Leyenda**

-  Trazado Metroquito
-  Estaciones
-  Límite urbano
- Visibilidad**
-  Umbral de nitidez 500 m. (próxima)
-  Superficie visible

**MORAN VALVERDE**

Promotor



Empresa Consultora



Proyecto

ESTUDIO DE IMPACTO AMBIENTAL DE LA PRIMERA LÍNEA DEL METRO DE QUITO

Piano **Mapa de visibilidad MORAN VALVERDE**






Escala **1:5.000**  
WGS84\_TMQ



Número	<b>14.5.2</b>
Hoja	1 de 1
Fecha	Enero de 2012
Ref.	1479



**Leyenda**

-  Trazado Metroquito
-  Estaciones
-  Límite urbano
- Visibilidad**
-  Umbral de nitidez 500 m. (próxima)
-  Superficie visible



Proyecto

**ESTUDIO DE IMPACTO AMBIENTAL DE LA PRIMERA LÍNEA DEL METRO DE QUITO**

Piano **Mapa de visibilidad SOLANDA**

Escala **1:5.000**  
WGS84\_TMQ

Número **14.5.3**

Hoja **1** de **1**

Fecha **Enero de 2012**

Ref. **1479**

