

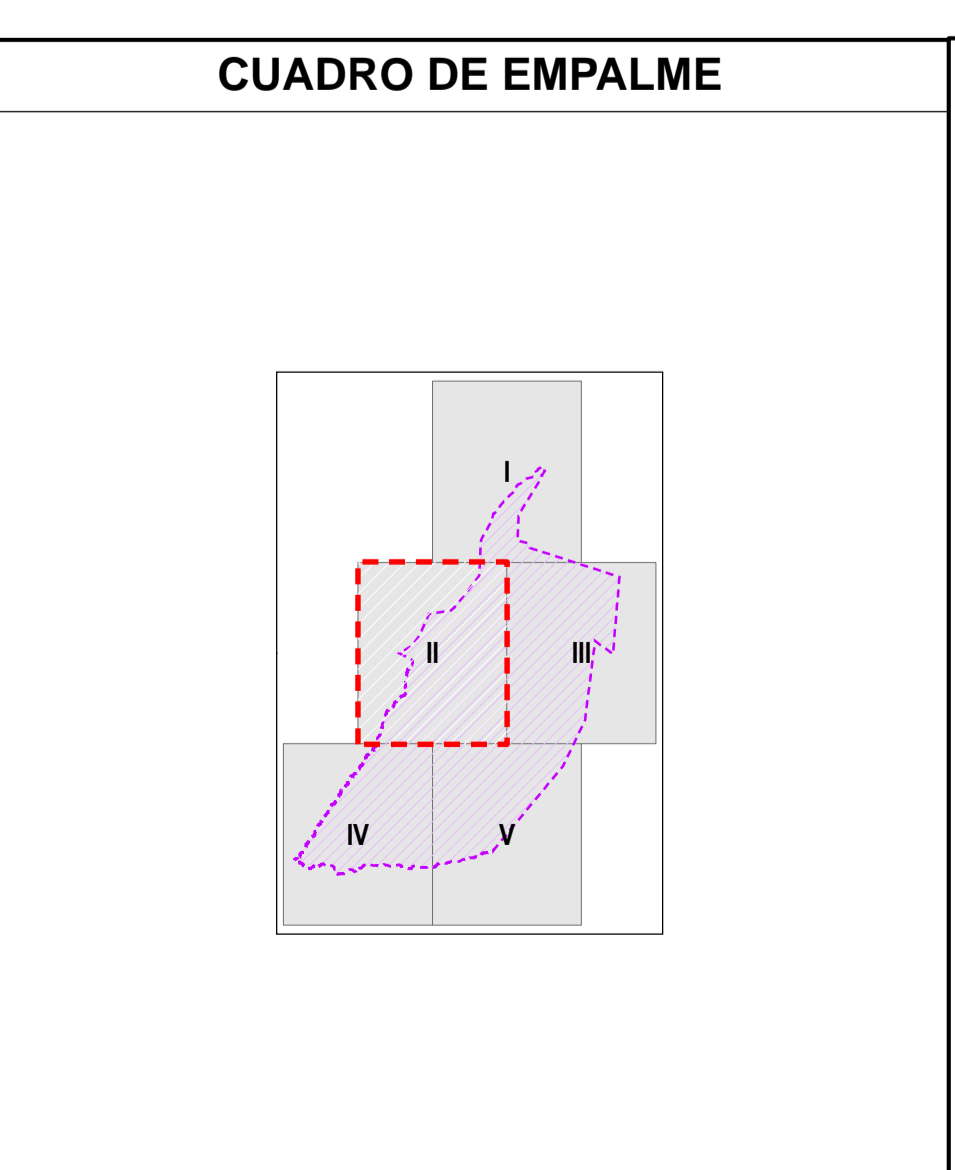
UNIDADES DE USO ACTUAL DE LA TIERRA			
Unidades	Símbolo	Superficie	
		Ha	%
<b>I. Terrenos Urbanos y/o Instalaciones Gubernamentales y Privadas</b>			
Zona Urbana	Cpu	215.0	0.21
Granja	Gj	173.8	0.17
<b>II. Terrenos con Praderas Naturales</b>			
<b>Vegetación desértica y de Vertientes Occidentales</b>			
Monte Ribereño	Mr	85.2	0.08
Matorral Andénico	Mb - An	158.6	0.15
Matorral - Sin Vegetación	Mb - Sv	2000.6	1.93
Sin Vegetación - Matorral	Sv - Mb	1176.4	1.13
Vegetación escasa - Matorral	Ve - Mb	6883.0	6.64
Vegetación escasa - Sin Vegetación	Ve - Sv	6122.7	5.91
Sin Vegetación - Vegetación escasa	Sv - Ve	392.1	0.38
Cauce de Río - Monte Ribereño	Cr - Mr	701.6	0.68
<b>III. Terrenos con Vegetación Cultivada</b>			
Terrenos con Cultivos anuales	Ca	818.1	0.79
Terrenos con Cultivos anuales - Cultivos permanentes	Ca - Cp	2871.6	2.77
Terrenos con Cultivos permanentes - Cultivos forrajeros	Cp - Cfa	144.4	0.14
<b>IV. Terrenos Sin Uso y/o Improductivos</b>			
Dunas	Du	1804.1	1.74
Sin Vegetación	Sv	26822.0	25.98
Sin Vegetación - Dunas	Sv - Du	19763.0	19.07
Sin Vegetación escarpe	Sv - E	6082.0	5.87
Sin Vegetación talud	Sv - T	1969.0	1.90
Sin Vegetación planicie	Sv - P	25262.8	24.39
Deslizamiento	DR	37.8	0.03
Deslizamiento	DZ	95.8	0.09
Zona Inestable	ZI	55.9	0.05
<b>TOTAL</b>		<b>103655.5</b>	<b>100.00</b>

Calicatas	
	Calicatas Geotecnia
	Calicatas anteriores



SIGNOS CONVENCIONALES	
	Centros poblados
	Curva de nivel
<b>Hidrografía</b>	
	Río
	Quebrada
	Quebrada seca
<b>Vías de acceso</b>	
	Carretera asfaltada
	Carretera afirmada
	Carretera sin afirmar
	Trocha carrozable
	Límite distrital
	Área de proyecto
	Área de Influencia Ambiental Directa
	Área de Influencia Ambiental Indirecta

LEYENDA	
	Campamento
	Toma de agua
	Reservorio de cabecera
	Toma lateral
	Reservorio de purga
	Estructura terminal
	Estructura de control
	Camino de acceso
	Túnel
	Canal madre
	Canal derivación
	Canal lateral
	Parcelas
	Depósito de material excedente
	Cantera
	Planta de chancado
	Polvorin
	Línea de transmisión



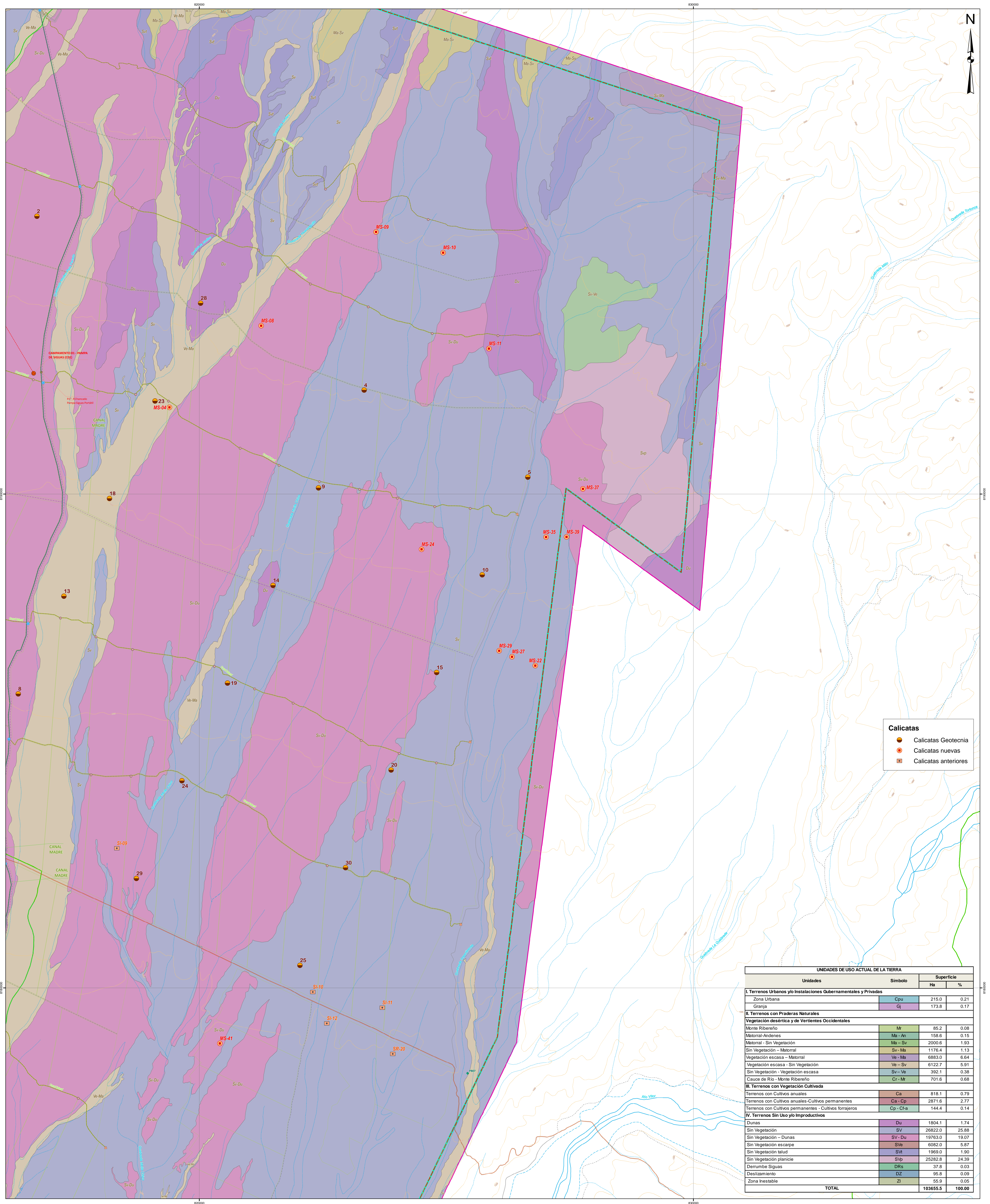
**CONCESIONARIA**  
**ANGOSTURA SIGUAS S.A.**

**PROYECTO MAJES-SIGUAS**  
**ETAPA II, FASE 2**

**MAPA DE USO ACTUAL DE LA TIERRA**

Escala: 1:25,000  
Datum Horizontal: WGS 84  
Proyección Transversa de Mercator  
Sistema de Coordenadas - UTM - Zona 18 Sur

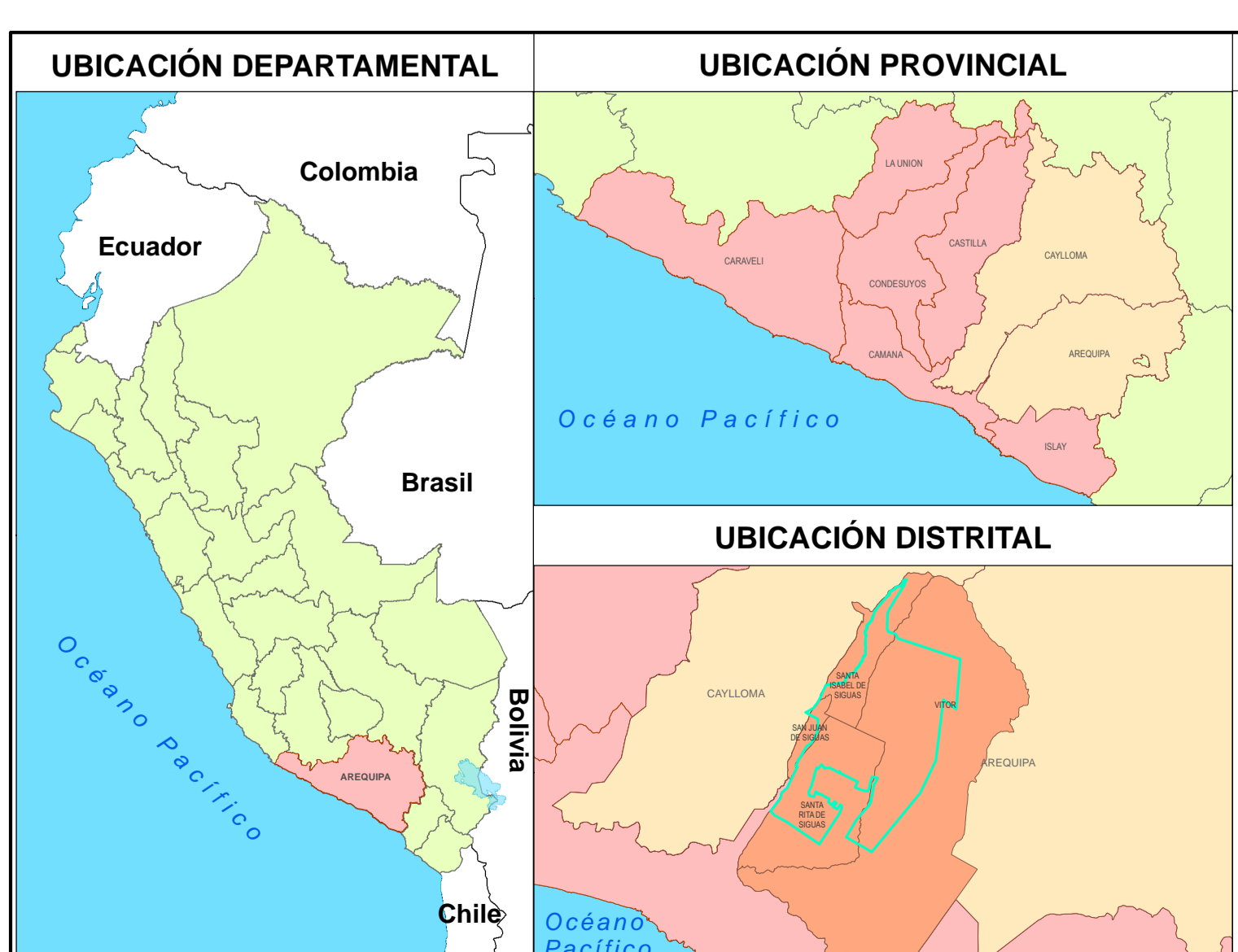
FECHA: Abril 2014      FUENTE: MED 2012, CONCESIONARIA ANGOSTURA SIGUAS      MAPA Nº: 3A-16.2



**Calicatas**

- Calicatas Geotecnia
- Calicatas nuevas
- Calicatas anteriores

UNIDADES DE USO ACTUAL DE LA TIERRA			
Unidades	Símbolo	Superficie	
		Ha	%
<b>I. Terrenos Urbanos y/o Instalaciones Gubernamentales y Privadas</b>			
Zona Urbana	Cpu	215.0	0.21
Granja	Gj	173.8	0.17
<b>II. Terrenos con Praderas Naturales</b>			
<b>Vegetación desértica y de Vertientes Occidentales</b>			
Monte Ribereño	Mr	85.2	0.08
Monte Andes	Ma - An	158.6	0.15
Monte - Sin Vegetación	Ma - Sv	2000.6	1.93
Sin Vegetación - Monte	Sv - Ma	1176.4	1.13
Vegetación escasa - Monte	Ve - Ma	6883.0	6.64
Vegetación escasa - Sin Vegetación	Ve - Sv	6122.7	5.91
Sin Vegetación - Vegetación escasa	Sv - Ve	392.1	0.38
Cauce de Río - Monte Ribereño	Cr - Mr	701.6	0.68
<b>III. Terrenos con Vegetación Cultivada</b>			
<b>Terrenos con Cultivos anuales - Cultivos permanentes</b>			
Terrenos con Cultivos anuales - Cultivos permanentes	Ca - Cp	2871.6	2.77
Terrenos con Cultivos permanentes - Cultivos torrajeros	Cp - Cf-a	144.4	0.14
<b>IV. Terrenos Sin Uso y/o Improductivos</b>			
Dunas	Du	1804.1	1.74
Sin Vegetación	Sv	26822.0	25.88
Sin Vegetación - Dunas	Sv - Du	19763.0	19.07
Sin Vegetación - Escarpe	Sv - E	6082.0	5.87
Sin Vegetación talud	Sv - T	1969.0	1.90
Sin Vegetación planicie	Sv - P	25282.8	24.39
Derrumbe Siglas	DRs	37.8	0.03
Deslizamiento	DZ	65.8	0.06
Zona Inestable	ZI	55.9	0.05
<b>TOTAL</b>		<b>103655.5</b>	<b>100.00</b>

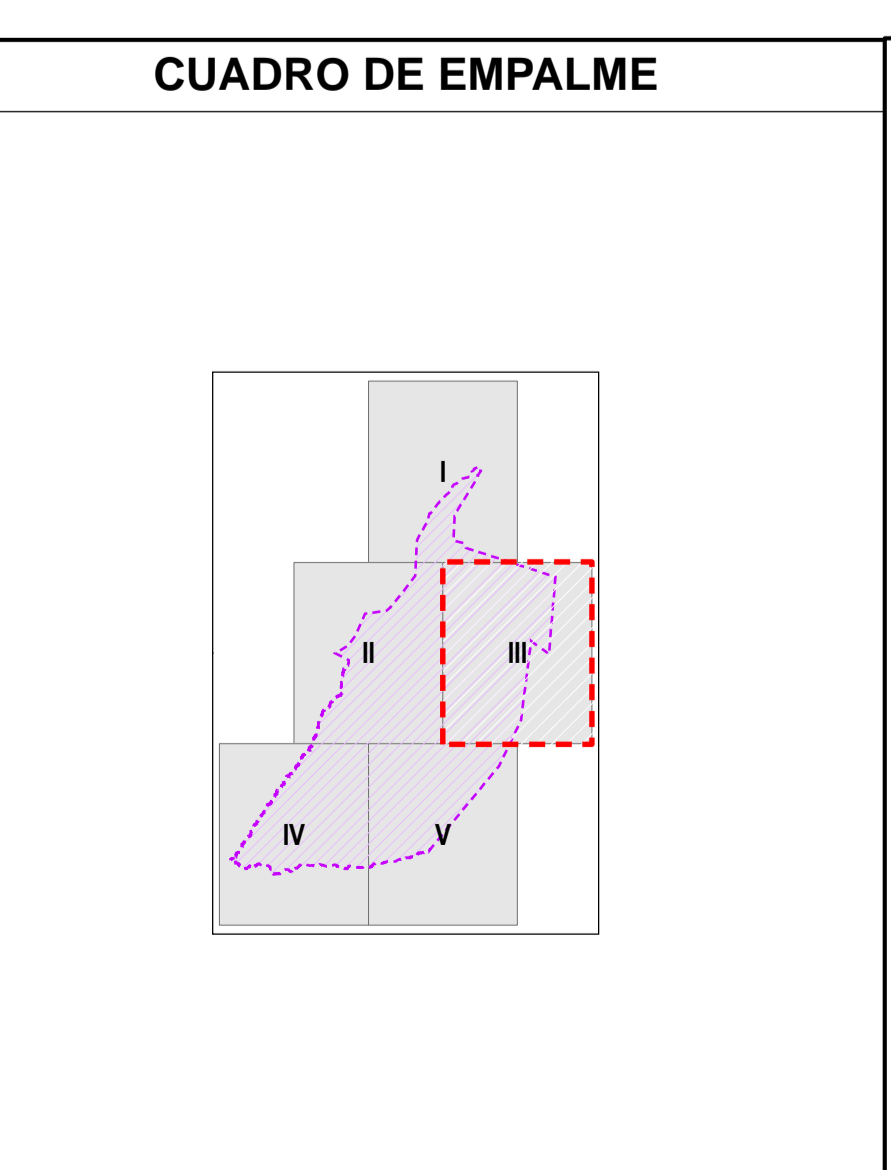


**SIGNOS CONVENCIONALES**

- Curva de nivel
- Hidrografía
- Río
- Quebrada
- Quebrada seca
- Vías de acceso**
- Carretera asfaltada
- Carretera sin afirmar
- Trocha carrozable
- Limite distrital
- Área de proyecto
- Área de Influencia Ambiental Directa
- Área de Influencia Ambiental Indirecta

**LEYENDA**

- Campamento
- Toma de agua
- Reservorio de cabecera
- Toma lateral
- Reservorio de purga
- Estructura terminal
- Estructura de control
- Camino de acceso
- Túnel
- Canal madre
- Canal derivación
- Canal lateral
- Parcelas
- Depósito de material excedente
- Cantera
- Planta de chancado
- Polvorin
- Línea de transmisión



**CONCESIONARIA ANGOSTURA SIGUAS S.A.**

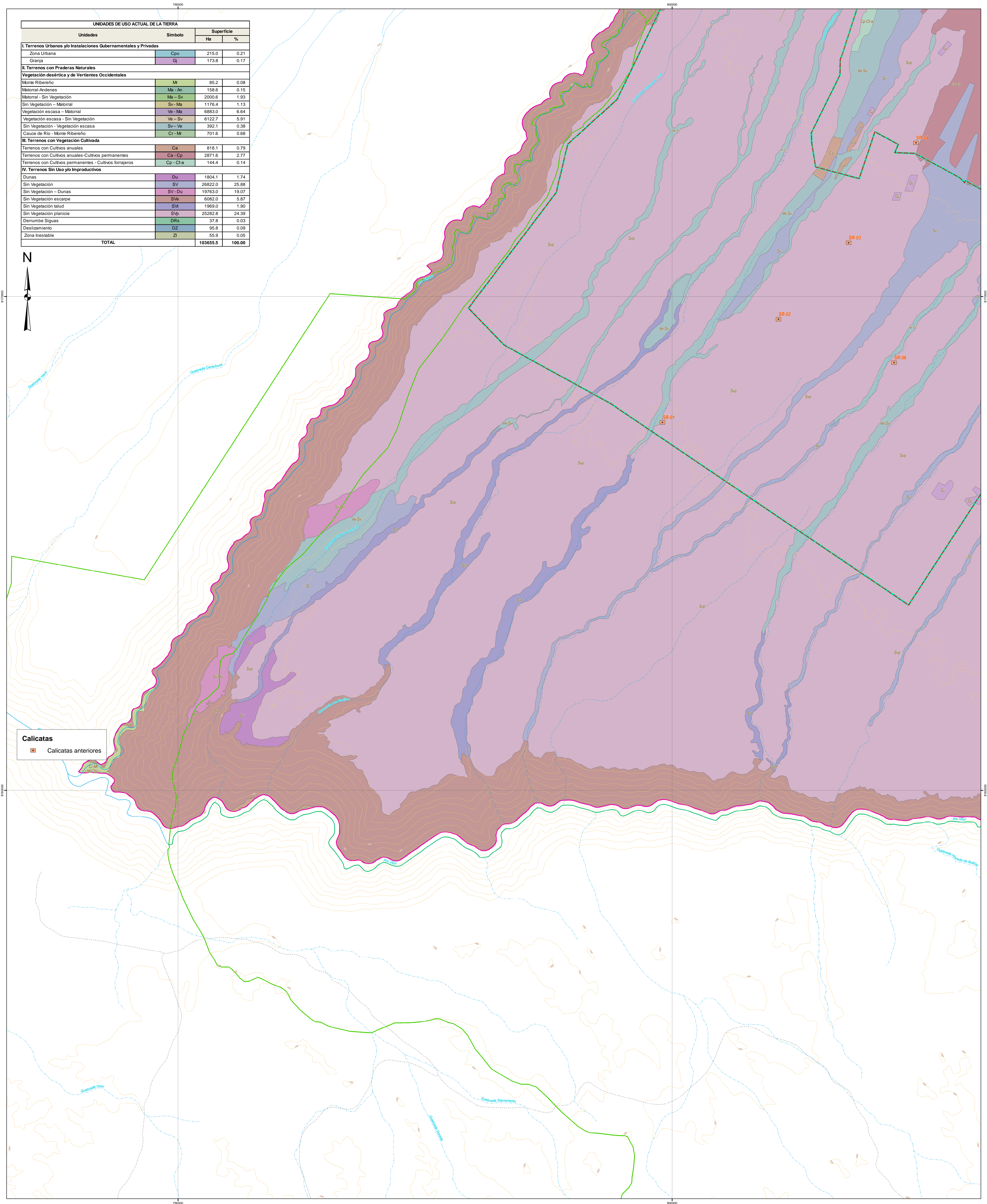
**Pacific PIR Soluciones Sostenibles**

**PROYECTO MAJES-SIGUAS ETAPA II, FASE 2**

**MAPA DE USO ACTUAL DE LA TIERRA**

Escala: 1:25,000  
 Datum Horizontal: WGS 84  
 Proyección Transversa de Mercator  
 Sistema de Coordenadas - UTM - Zona 18 Sur

FECHA: Abril 2014      FUENTE: MED 2012, CONCESIONARIA ANGOSTURA SIGUAS      MAPA N°: 3A-16.3



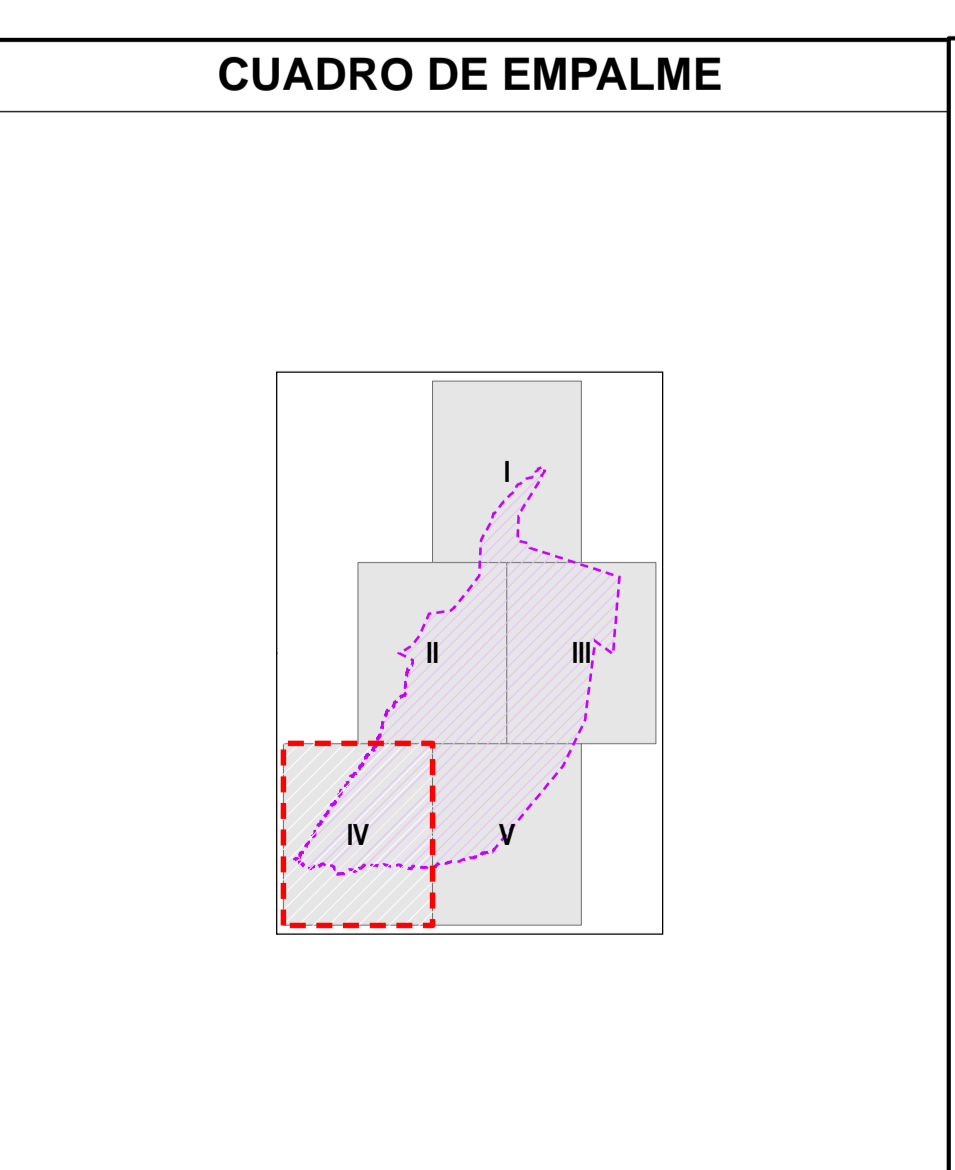
UNIDADES DE USO ACTUAL DE LA TIERRA			
Unidades	Símbolo	Superficie	
		Ha	%
<b>I. Terrenos Urbanos y/o Instalaciones Gubernamentales y Privadas</b>			
Zona Urbana	Cpu	215.0	0.21
Granja	Gj	173.8	0.17
<b>II. Terrenos con Praderas Naturales</b>			
<b>Vegetación desértica y de Vertientes Occidentales</b>			
Monte Ribereño	Mr	85.2	0.08
Matorral Andén	Ma - An	159.6	0.15
Matorral - Sin Vegetación	Ma - Sv	2006.6	1.93
Sin Vegetación - Matorral	Sv - Ma	1176.4	1.13
Vegetación escasa - Matorral	Ve - Ma	6883.0	6.64
Vegetación escasa - Sin Vegetación	Ve - Sv	6122.7	5.91
Sin Vegetación - Vegetación escasa	Sv - Ve	392.1	0.38
Cauce de Río - Monte Ribereño	Cr - Mr	701.6	0.68
<b>III. Terrenos con Vegetación Cultivada</b>			
Terrenos con Cultivos anuales	Ca	818.1	0.79
Terrenos con Cultivos anuales - Cultivos permanentes	Ca - Cp	2871.6	2.77
Terrenos con Cultivos permanentes - Cultivos forrajeros	Cp - Cf-a	144.4	0.14
<b>IV. Terrenos Sin Uso y/o Improductivos</b>			
Dunas	Du	1804.1	1.74
Sin Vegetación	Sv	26822.0	25.98
Sin Vegetación - Dunas	Sv - Du	19763.0	19.07
Sin Vegetación escarpe	Sv - E	6082.0	5.87
Sin Vegetación talud	Sv - T	1969.0	1.90
Sin Vegetación planicie	Sv - P	25282.8	24.39
Derribe Siguas	DRs	37.8	0.03
Desluzamiento	DZ	95.8	0.09
Zona Inestable	ZI	55.9	0.05
<b>TOTAL</b>		<b>103655.5</b>	<b>100.00</b>

**Calicatas**  
 Calicatas anteriores



- SIGNOS CONVENCIONALES**
- Curva de nivel
  - Río
  - Quebrada intermitente
  - Quebrada seca
- Vías de acceso**
- Trocha carrozable
  - Limite distrital
  - Área de proyecto
  - Área de Influencia Ambiental Directa
  - Área de Influencia Ambiental Indirecta

- LEYENDA**
- Campanero
  - Toma de agua
  - Reservorio de cabecera
  - Toma lateral
  - Reservorio de purga
  - Estructura terminal
  - Estructura de control
  - Camino de acceso
  - Túnel
  - Canal madre
  - Canal derivación
  - Canal lateral
  - Parcelas
  - Deposito de material excedente
  - Cantera
  - Planta de chancado
  - Polvorin
  - Línea de transmisión



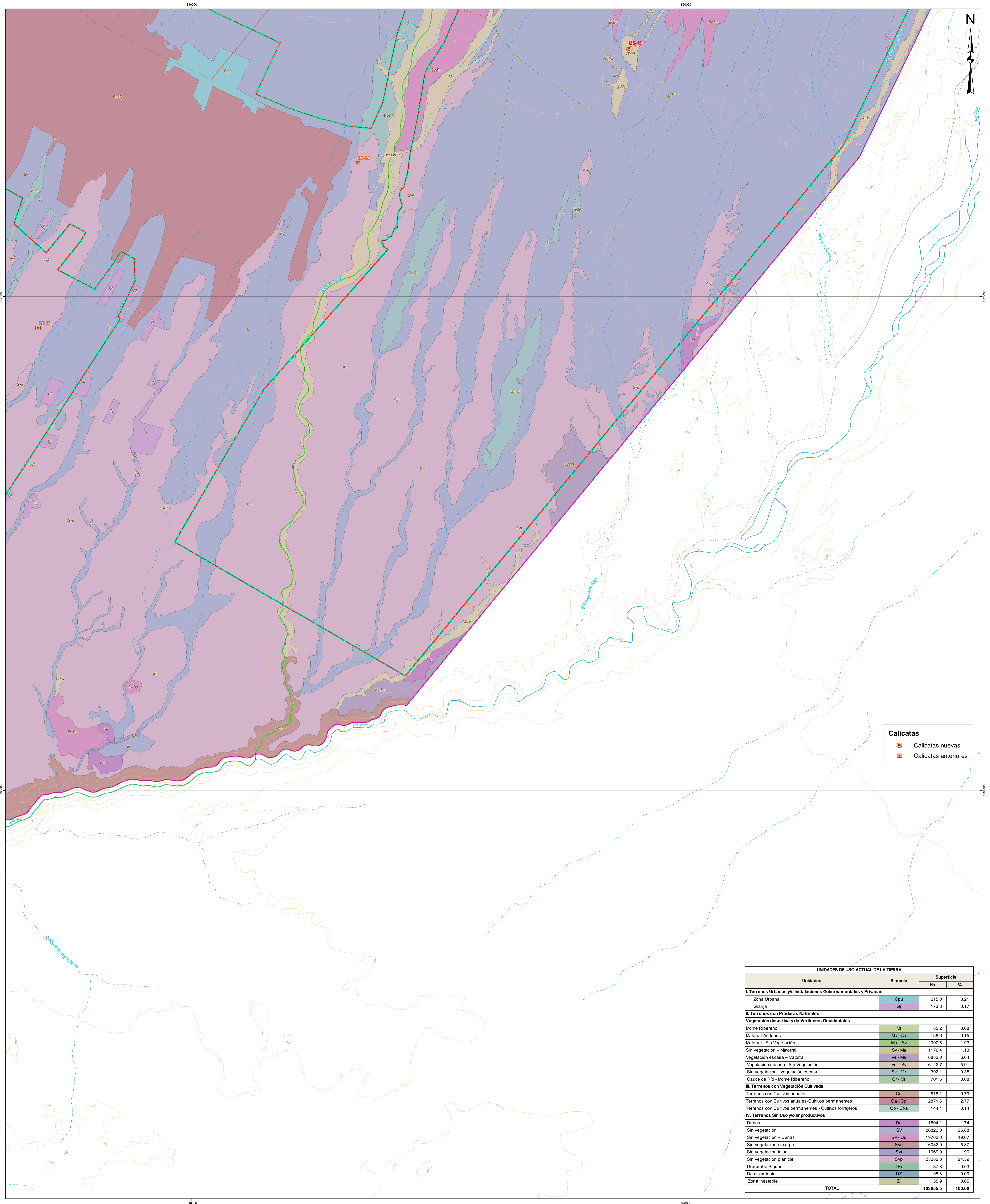
**CONCESIONARIA**  
**ANGOSTURA SIGUAS S.A.**

**PROYECTO MAJES-SIGUAS**  
**ETAPA II, FASE 2**

**MAPA DE USO ACTUAL DE LA TIERRA**

Escala: 1:25,000  
Datum Horizontal: WGS 84  
Proyección Transversa de Mercator  
Sistema de Coordenadas - UTM - Zona 18 Sur

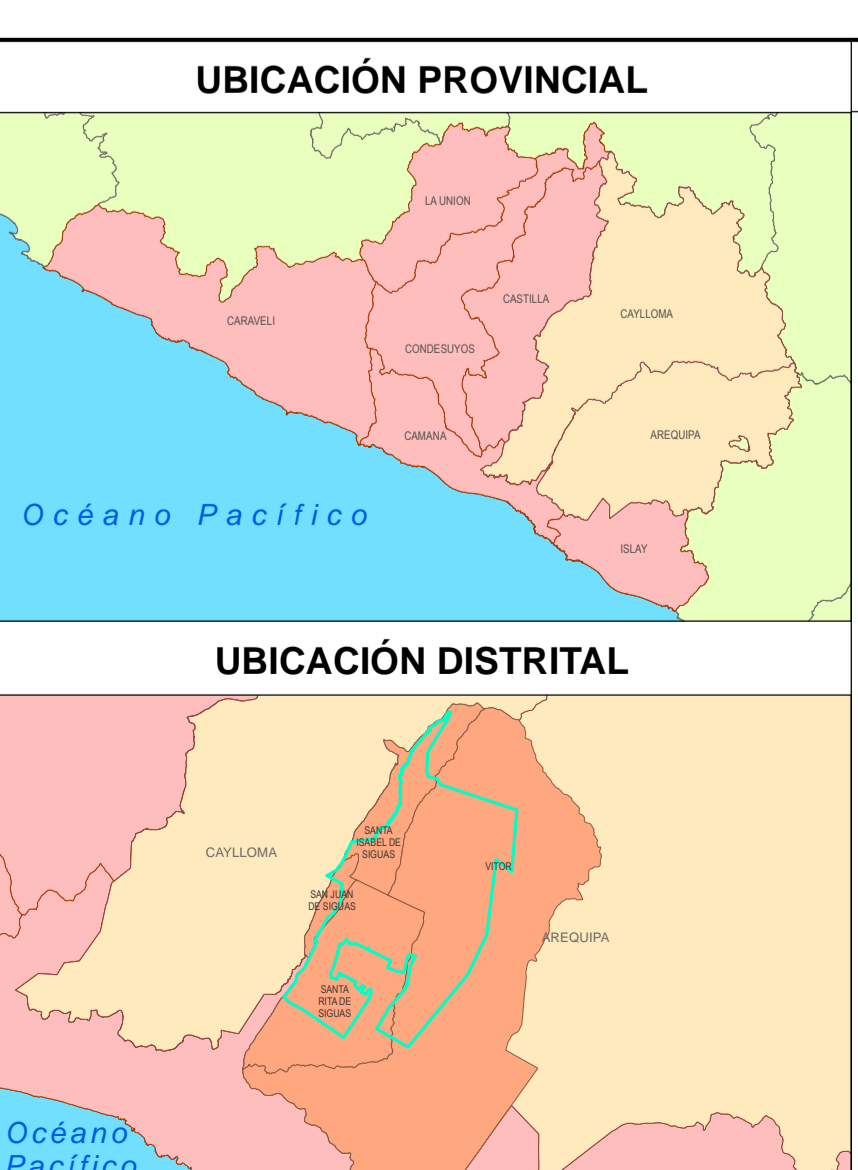
FECHA: Abril 2014 | FUENTE: MED 2012, CONCESIONARIA ANGOSTURA SIGUAS | MAPA Nº: 3A-16.4



**Calicatas**

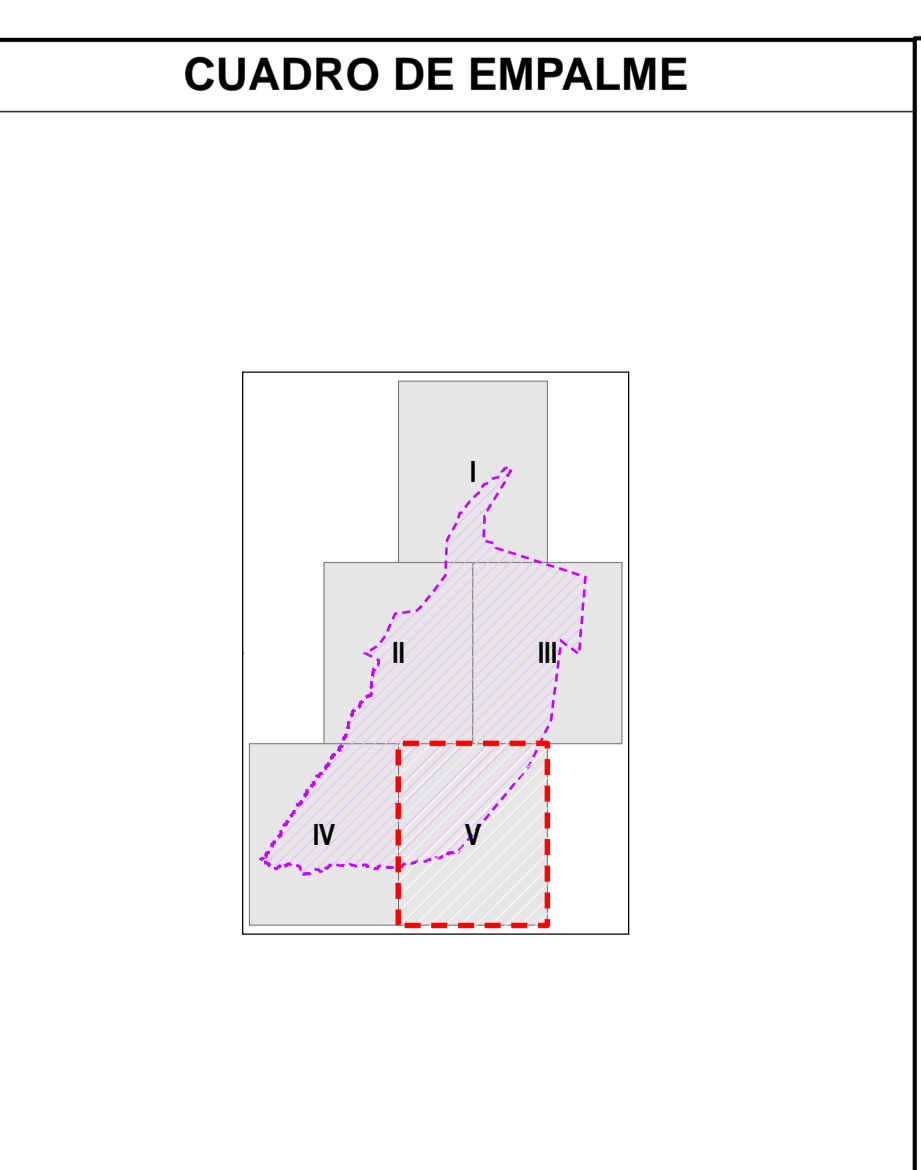
- Calicatas nuevas
- Calicatas anteriores

UNIDADES DE USO ACTUAL DE LA TIERRA			
Unidades	Símbolo	Superficie	
		Ha	%
<b>I. Terrenos Urbanos y/o Instalaciones Gubernamentales y Privadas</b>			
Zona Urbana	Cpu	215.0	0.21
Granja	Gt	173.8	0.17
<b>II. Terrenos con Praderas Naturales</b>			
<b>Vegetación desértica y de Vertientes Occidentales</b>			
Monte Ribereño	Mr	85.2	0.08
Matorral-Andenes	Ma - An	158.6	0.15
Matorral - Sin Vegetación	Ma - Sv	2000.6	1.93
Sin Vegetación - Matorral	Sv - Ma	1176.4	1.13
Vegetación escasa - Matorral	Ve - Ma	6883.0	6.64
Vegetación escasa - Sin Vegetación	Ve - Sv	6122.7	5.91
Sin Vegetación - Vegetación escasa	Sv - Ve	392.1	0.38
Cauce de Río - Monte Ribereño	Cr - Mr	701.6	0.68
<b>III. Terrenos con Vegetación Cultivada</b>			
<b>Terrenos con Cultivos anuales-Cultivos permanentes</b>			
Terrenos con Cultivos permanentes - Cultivos permanentes	Ca - Cp	2871.6	2.77
Terrenos con Cultivos permanentes - Cultivos forrajeros	Cp - Cf-a	144.4	0.14
<b>IV. Terrenos Sin Uso y/o Improductivos</b>			
Dunas	Du	1804.1	1.74
Sin Vegetación - Dunas	Sv - Du	26822.0	25.88
Sin Vegetación - Dunas	SV - Du	19763.0	19.07
Sin Vegetación - Escarpe	SvE	6082.0	5.87
Sin Vegetación - Talud	SVt	1969.0	1.90
Sin Vegetación - Planicie	SvP	25282.8	24.39
Derrumbe Siguas	DRs	37.8	0.03
Deslizamiento	DZ	65.8	0.09
Zona Inestable	ZI	55.9	0.05
<b>TOTAL</b>		<b>103655.5</b>	<b>100.00</b>



- SIGNOS CONVENCIONALES**
- Curva de nivel
  - Río
  - Quebrada
  - Quebrada intermitente
  - Quebrada seca
  - Vías de acceso**
  - Carretera asfaltada
  - Carretera sin afirmar
  - Trocha carrozable
  - Limite distrital
  - Área de proyecto
  - Área de Influencia Ambiental Directa
  - Área de Influencia Ambiental Indirecta

- LEYENDA**
- Campamento
  - Toma de agua
  - Reservorio de cabecera
  - Toma lateral
  - Reservorio de purga
  - Estructura terminal
  - Estructura de control
  - Camino de acceso
  - Túnel
  - Canal madre
  - Canal derivación
  - Canal lateral
  - Parcelas
  - Depósito de material excedente
  - Cantera
  - Planta de chancado
  - Polvorin
  - Línea de transmisión



**CONCESIONARIA**  
ANGOSTURA SIGUAS S.A.

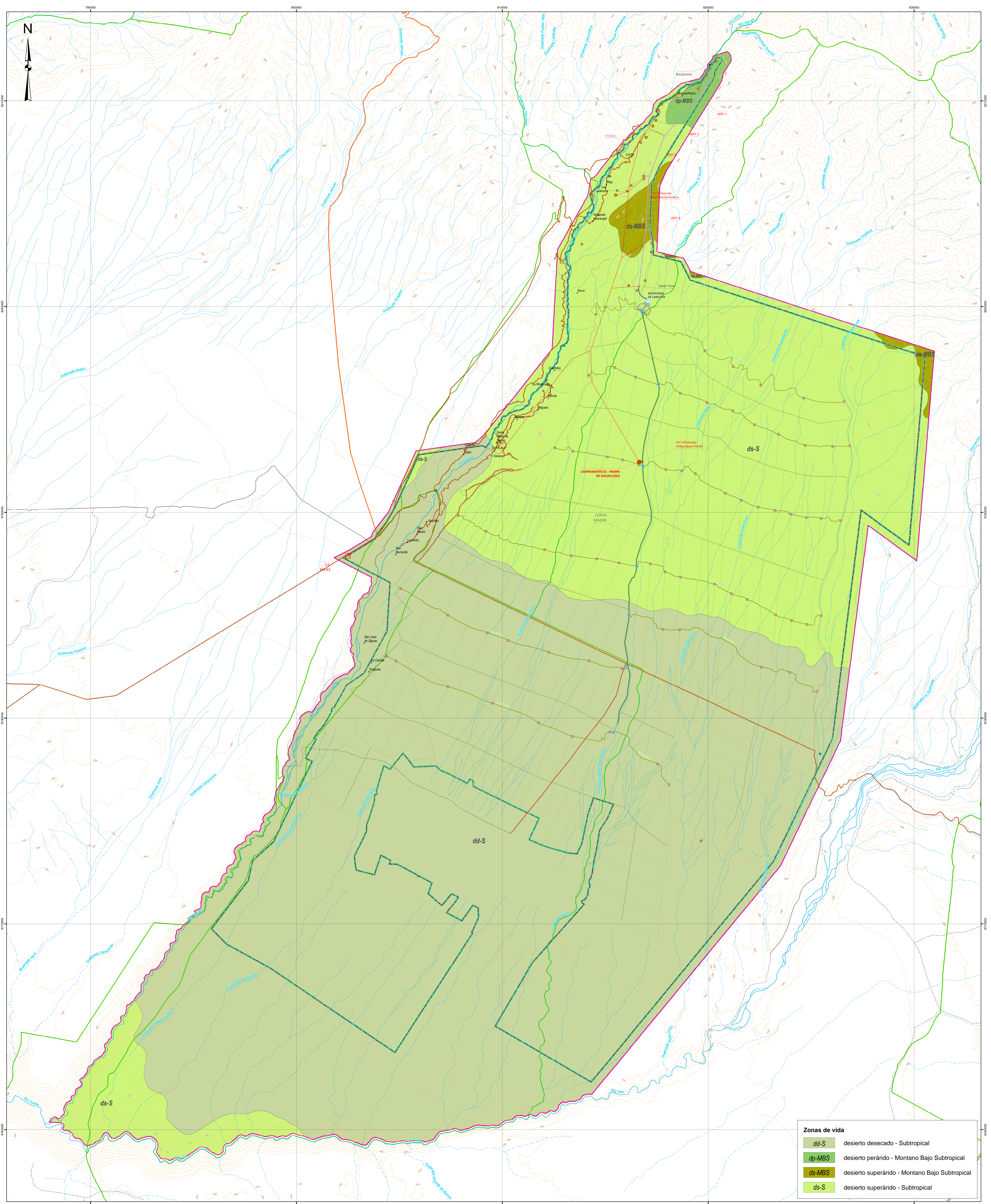
**Pacific PIR**  
Soluciones Sostenibles

**PROYECTO MAJES-SIGUAS**  
**ETAPA II, FASE 2**

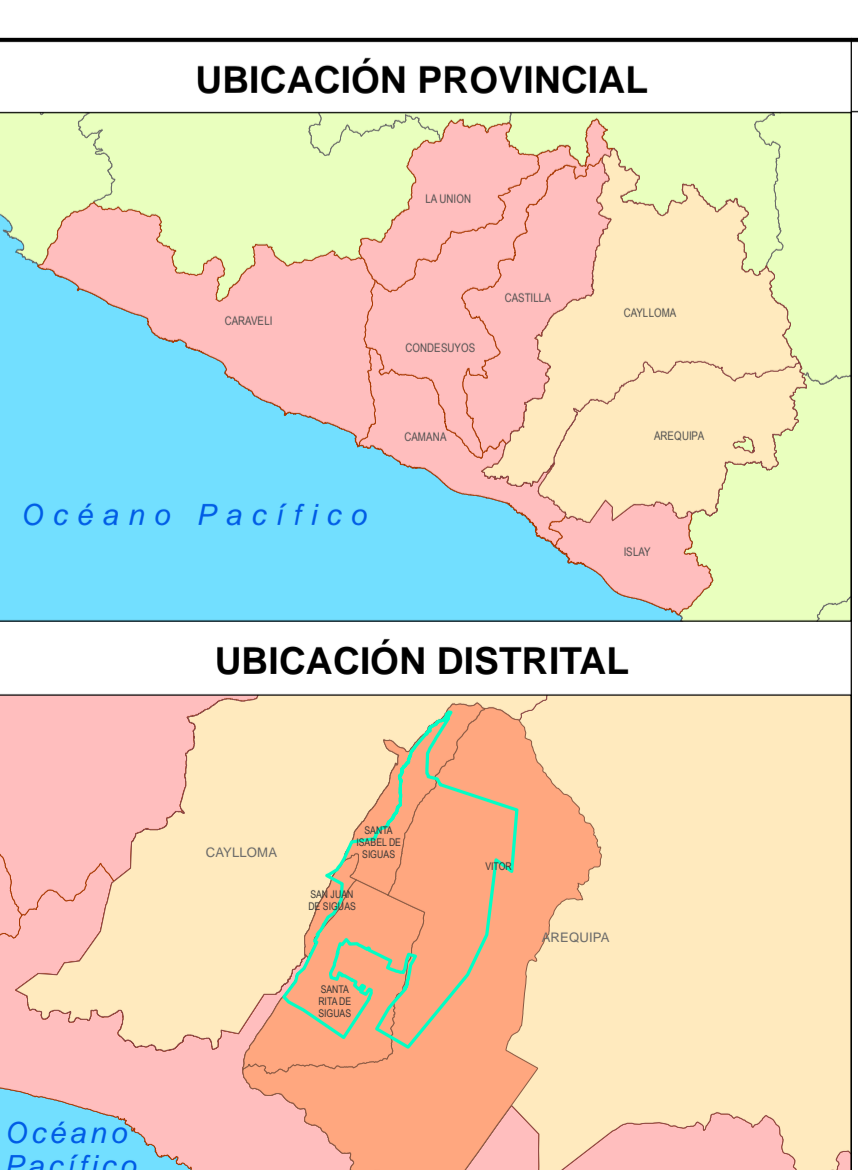
**MAPA DE USO ACTUAL DE LA TIERRA**

Escala: 1:25,000  
Datum Horizontal: WGS 84  
Proyección Transversa de Mercator  
Sistema de Coordenadas - UTM - Zona 18 Sur

FECHA: Abril 2014    FUENTE: MED 2012, CONCESIONARIA ANGOSTURA SIGUAS    MAPA Nº: 3A-16.5



Zonas de vida	
dd-S	desierto desecado - Subtropical
dp-MBS	desierto perárido - Montano Bajo Subtropical
ds-MBS	desierto superárido - Montano Bajo Subtropical
ds-S	desierto superárido - Subtropical



SIGNOS CONVENCIONALES	
	Centros poblados
	Curva de nivel
<b>Hidrografía</b>	
	Río
	Quebrada
	Quebrada intermitente
	Quebrada seca
<b>Vías de acceso</b>	
	Carretera asfaltada
	Carretera afirmada
	Carretera sin afirmar
	Trocha carrozable
	Limite distrital

LEYENDA	
	Campamento
	Toma de agua
	Reservorio de cabecera
	Toma lateral
	Reservorio de purga
	Estructura terminal
	Estructura de control
	Camino de acceso
	Área de proyecto
	Área de Influencia Ambiental Directa
	Área de Influencia Ambiental Indirecta
	Túnel
	Canal madre
	Canal derivación
	Canal lateral
	Parcelas
	Depósito de material excedente
	Cantera
	Planta de chancado
	Polvorin
	Línea de transmisión

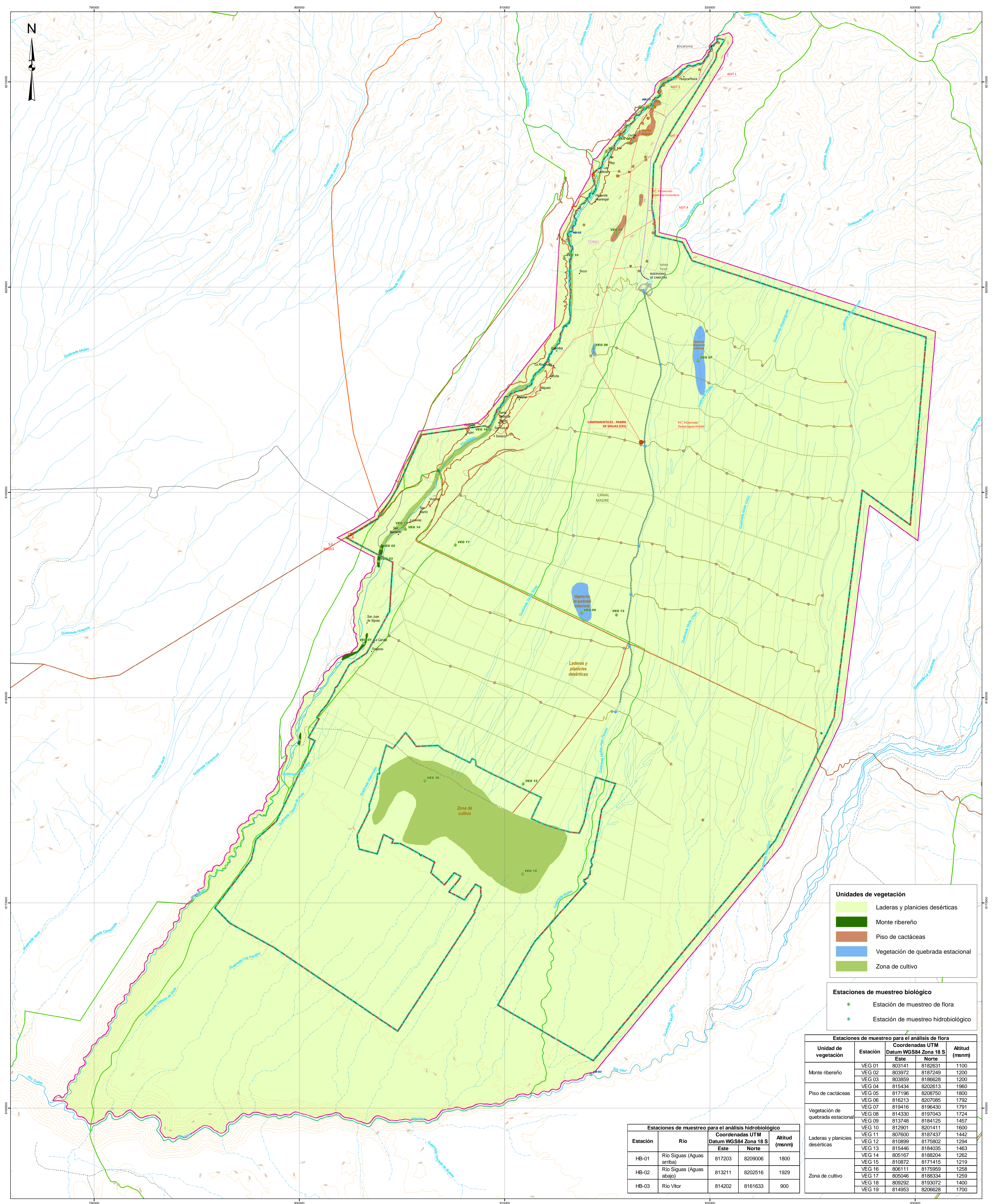
**CONCESIONARIA**  
**ANGOSTURA SIGUAS S.A.**

**PROYECTO MAJES-SIGUAS**  
**ETAPA II, FASE 2**

**MAPA DE ZONAS DE VIDA**

Escala: 1:60,000  
Datum Horizontal: WGS 84  
Proyección Transversa de Mercator  
Sistema de Coordenadas - UTM - Zona 18 Sur

FECHA: **Abril 2014**      FUENTE: **MED 2012, ANA 2011**      MAPA Nº: **3A-17**



**Unidades de vegetación**

- Laderas y planicies desérticas
- Monte ribereño
- Piso de cactáceas
- Vegetación de quebrada estacional
- Zona de cultivo

**Estaciones de muestreo biológico**

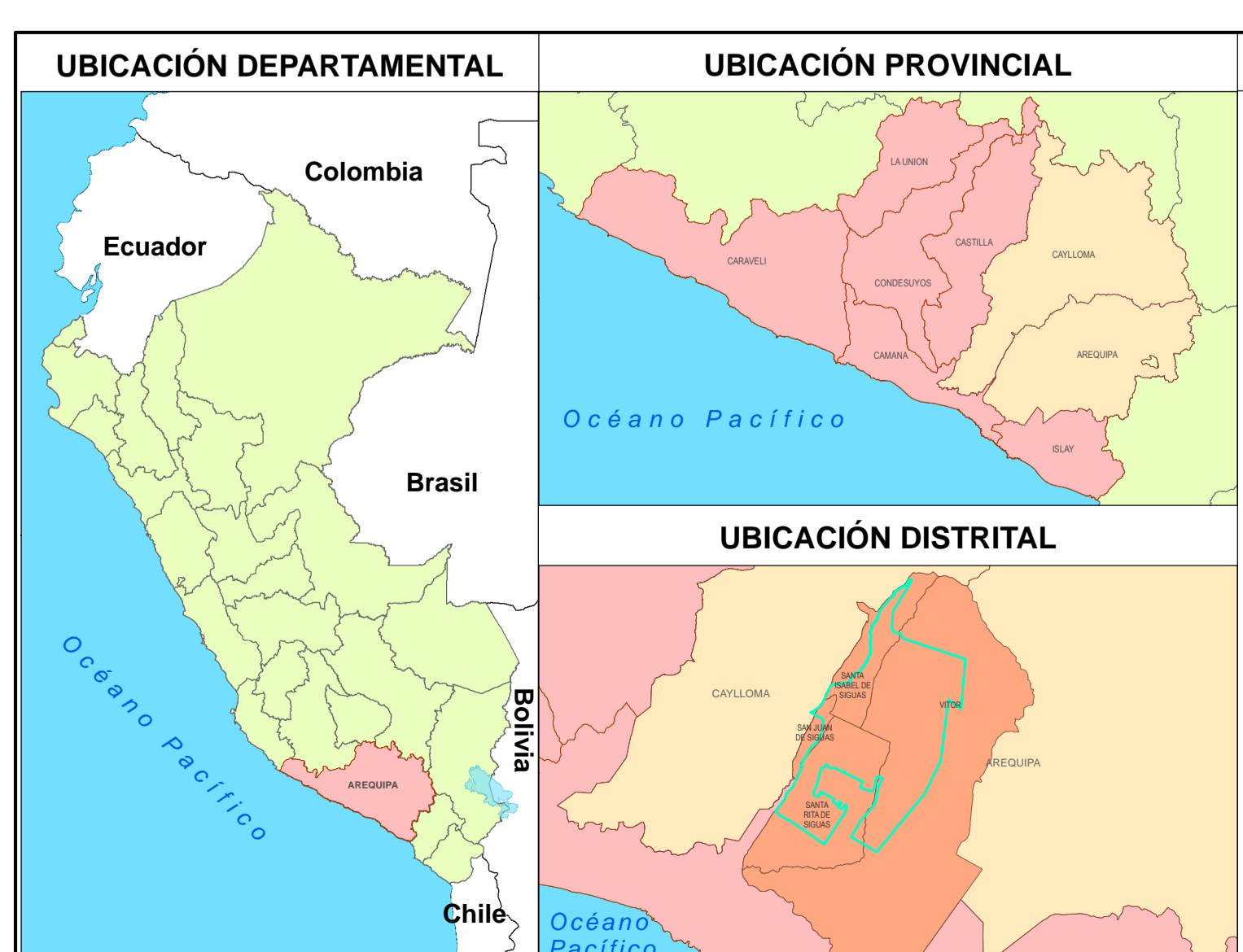
- Estación de muestreo de flora
- Estación de muestreo hidrobiológico

**Estaciones de muestreo para el análisis de flora**

Unidad de vegetación	Estación	Coordenadas UTM Datum WGS84 Zona 18 S		Altitud (msnm)
		Este	Norte	
Monte ribereño	VEG 01	803141	8182631	1100
	VEG 02	803972	8187249	1200
	VEG 03	803859	8186628	1200
Piso de cactáceas	VEG 04	815434	8202613	1960
	VEG 05	817196	8208750	1600
	VEG 06	816213	8207385	1792
Vegetación de quebrada estacional	VEG 07	819416	8196430	1791
	VEG 08	814330	8197043	1724
	VEG 09	813748	8184125	1457
Laderas y planicies desérticas	VEG 10	812901	8201411	1600
	VEG 11	807600	8187437	1442
	VEG 12	810899	8175802	1294
Zona de cultivo	VEG 13	815446	8184035	1463
	VEG 14	805167	8180204	1262
	VEG 15	810872	8171415	1219
Zona de cultivo	VEG 16	806111	8175959	1258
	VEG 17	805046	8188334	1259
	VEG 18	809292	8193072	1400
	VEG 19	814953	8206628	1700

**Estaciones de muestreo para el análisis hidrobiológico**

Estación	Río	Coordenadas UTM Datum WGS84 Zona 18 S		Altitud (msnm)
		Este	Norte	
HB-01	Río Sigüas (Aguas arriba)	817203	8209006	1800
HB-02	Río Sigüas (Aguas abajo)	813211	8202516	1929
HB-03	Río Vitor	814202	8161633	900



**SIGNOS CONVENCIONALES**

- Centros poblados
- Curva de nivel
- Hidrografía**
- Río
- Quebrada
- Quebrada intermitente
- Quebrada seca
- Vías de acceso**
- Carretera asfaltada
- Carretera afirmada
- Carretera sin afirmar
- Trocha carrozable
- Limite distrital

**LEYENDA**

- Campamento
- Toma de agua
- Reservorio de cabecera
- Toma lateral
- Reservorio de purga
- Estructura terminal
- Estructura de control
- Camino de acceso
- Túnel
- Canal madre
- Canal derivación
- Canal lateral
- Parcelas
- Depósito de material excedente
- Cantera
- Planta de chancado
- Polvorin
- Línea de transmisión
- Área de proyecto
- Área de Influencia Ambiental Directa
- Área de Influencia Ambiental Indirecta

**CONCESIONARIA**  
**ANGOSTURA SIGÜAS S.A.**

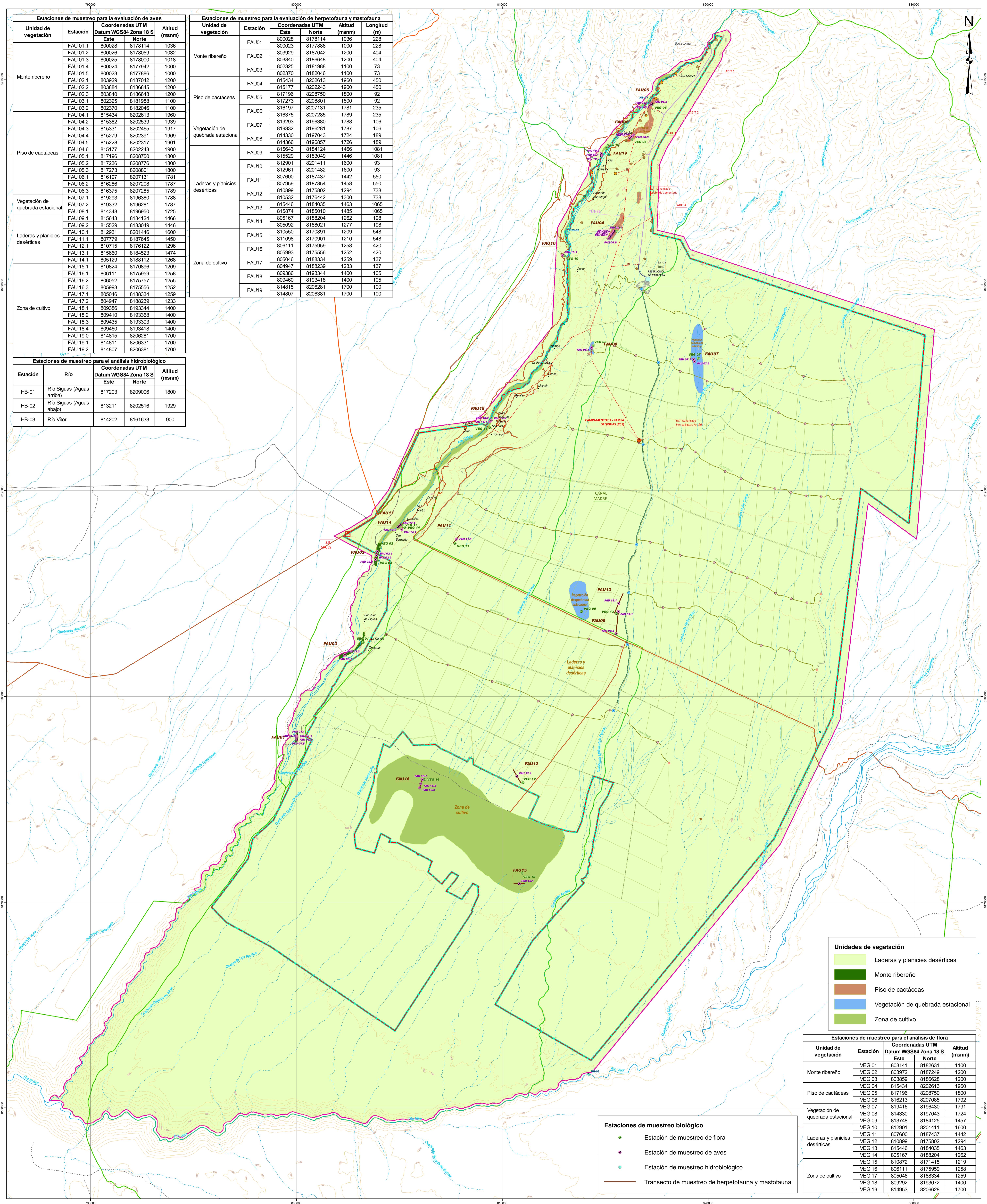
**Pacific PIR**  
Soluciones Sostenibles

**PROYECTO MAJES-SIGÜAS**  
**ETAPA II, FASE 2**

**MAPA DE UNIDADES DE VEGETACIÓN**

Escala: 1:60,000  
Datum Horizontal: WGS 84  
Proyección Transversa de Mercator  
Sistema de Coordenadas - UTM - Zona 18 Sur

FECHA: **Abril 2014**      FUENTE: **MED 2012, ANA 2011**      MAPA Nº: **3A-18**



Estaciones de muestreo para la evaluación de aves				
Unidad de vegetación	Estación	Coordenadas UTM Datum WGS84 Zona 18 S		Altitud (msnm)
		Este	Norte	
Monte ribereño	FAU 01.1	800028	8178114	1036
	FAU 01.2	800026	8178059	1032
	FAU 01.3	800025	8178000	1018
	FAU 01.4	800024	8177942	1000
	FAU 01.5	800023	8177886	1000
	FAU 02.1	803929	8187042	1200
Piso de cactáceas	FAU 02.2	803884	8186945	1200
	FAU 02.3	803840	8186848	1200
	FAU 03.1	802325	8181988	1100
	FAU 03.2	802370	8182046	1100
	FAU 04.1	815434	8202613	1960
	FAU 04.2	815382	8202539	1939
Vegetación de quebrada estacional	FAU 04.3	815331	8202465	1917
	FAU 04.4	815279	8202391	1909
	FAU 04.5	815228	8202317	1901
	FAU 04.6	815177	8202243	1900
	FAU 05.1	817196	8208750	1800
	FAU 05.2	817236	8208776	1800
Laderas y planicies desérticas	FAU 05.3	817273	8208801	1800
	FAU 06.1	816197	8207131	1781
	FAU 06.2	816286	8207200	1787
	FAU 06.3	816375	8207285	1789
	FAU 07.1	819293	8196380	1788
	FAU 07.2	819332	8196281	1787
Zona de cultivo	FAU 08.1	814348	8196950	1725
	FAU 09.1	815643	8184124	1466
	FAU 09.2	815529	8183049	1446
	FAU 10.1	812931	8201446	1600
	FAU 11.1	807779	8187845	1450
	FAU 12.1	810715	8176122	1296
Zona de cultivo	FAU 13.1	815660	8184523	1474
	FAU 14.1	805129	8188112	1268
	FAU 15.1	810824	8170896	1209
	FAU 16.1	806111	8175959	1258
	FAU 16.2	806052	8175757	1255
	FAU 16.3	805993	8175556	1252
	FAU 17.1	805046	8188334	1259
	FAU 17.2	804947	8188239	1233
	FAU 18.1	809386	8193344	1400
	FAU 18.2	809410	8193368	1400
	FAU 18.3	809435	8193393	1400
	FAU 18.4	809460	8193418	1400
FAU 19.1	814815	8206331	1700	
FAU 19.2	814807	8206381	1700	

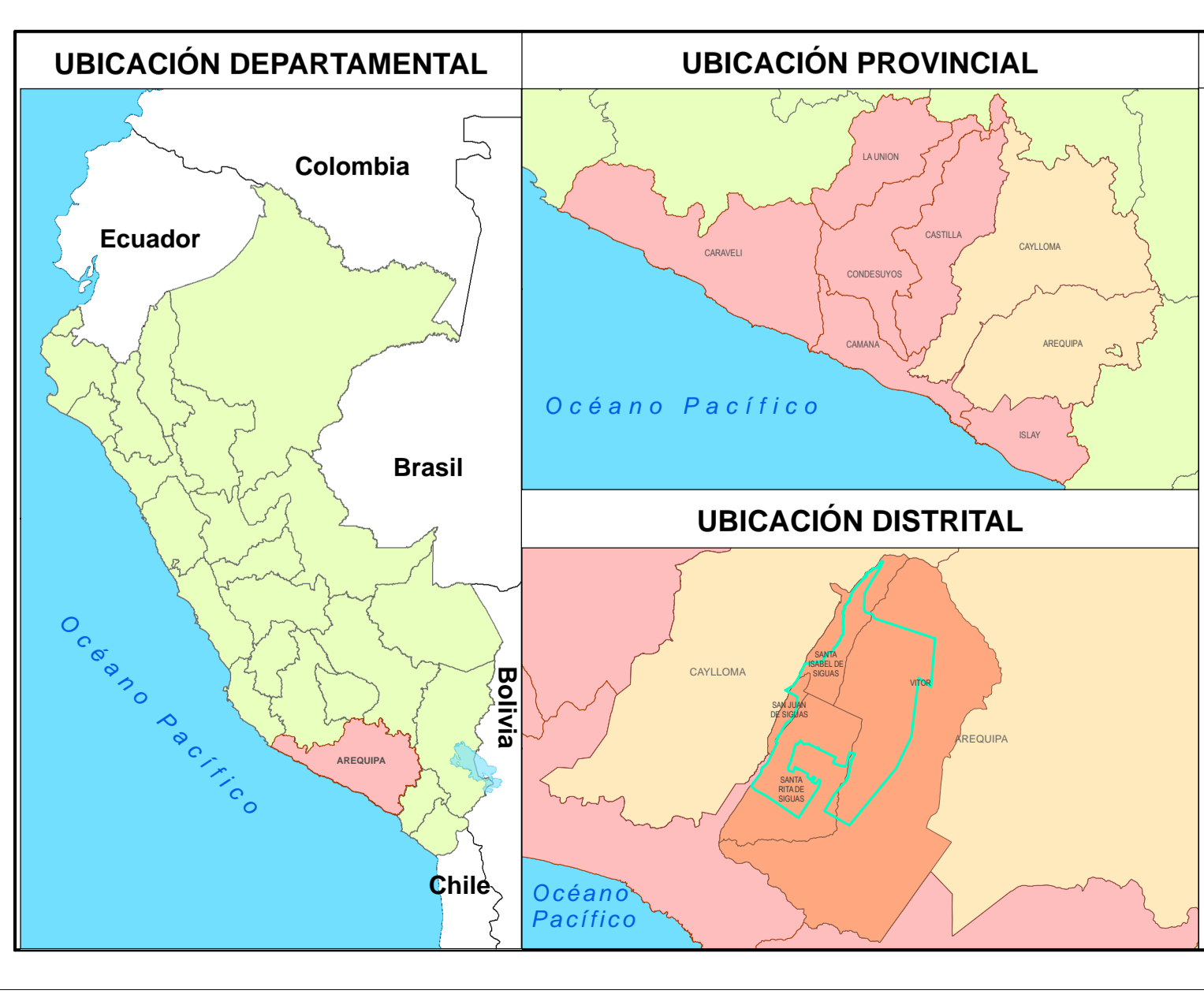
Estaciones de muestreo para la evaluación de herpetofauna y mastofauna					
Unidad de vegetación	Estación	Coordenadas UTM Datum WGS84 Zona 18 S		Altitud (msnm)	Longitud (m)
		Este	Norte		
Monte ribereño	FAU01	800028	8178114	1036	228
	FAU02	800023	8177886	1000	228
	FAU03	803929	8187042	1200	404
Piso de cactáceas	FAU04	803840	8186848	1200	404
	FAU05	802325	8181988	1100	73
	FAU06	802370	8182046	1100	73
Vegetación de quebrada estacional	FAU07	815434	8202613	1960	450
	FAU08	815177	8202243	1900	450
	FAU09	817196	8208750	1800	92
Laderas y planicies desérticas	FAU10	817273	8208801	1800	92
	FAU11	816197	8207131	1781	235
	FAU12	816286	8207285	1789	235
Zona de cultivo	FAU13	819293	8196380	1788	106
	FAU14	819332	8196281	1787	106
	FAU15	814330	8197043	1724	189
Zona de cultivo	FAU16	814366	8196857	1726	189
	FAU17	815643	8184124	1466	1081
	FAU18	815529	8183049	1446	1081
Zona de cultivo	FAU19	812901	8201411	1600	93
	FAU20	812961	8201482	1600	93
	FAU21	807600	8187437	1442	550
Zona de cultivo	FAU22	807699	8187854	1458	550
	FAU23	810899	8175802	1294	738
	FAU24	810532	8176442	1300	738
Zona de cultivo	FAU25	815446	8184035	1463	1065
	FAU26	815874	8185010	1485	1065
	FAU27	805167	8188204	1262	198
Zona de cultivo	FAU28	805092	8188021	1277	198
	FAU29	810550	8170891	1209	548
	FAU30	811098	8170901	1210	548
Zona de cultivo	FAU31	806111	8175959	1258	420
	FAU32	805993	8175556	1252	420
	FAU33	805046	8188334	1259	137
Zona de cultivo	FAU34	804947	8188239	1233	137
	FAU35	809386	8193344	1400	105
	FAU36	809460	8193418	1400	105
Zona de cultivo	FAU37	814815	8206281	1700	100
	FAU38	814807	8206381	1700	100

Estaciones de muestreo para el análisis hidrobiológico				
Estación	Río	Coordenadas UTM Datum WGS84 Zona 18 S		Altitud (msnm)
		Este	Norte	
HB-01	Río Sigüas (Aguas arriba)	817203	8209006	1800
HB-02	Río Sigüas (Aguas abajo)	813211	8202516	1929
HB-03	Río Vitor	814202	8161633	900

Unidades de vegetación				
	Laderas y planicies desérticas			
	Monte ribereño			
	Piso de cactáceas			
	Vegetación de quebrada estacional			
	Zona de cultivo			

Estaciones de muestreo para el análisis de flora				
Unidad de vegetación	Estación	Coordenadas UTM Datum WGS84 Zona 18 S		Altitud (msnm)
		Este	Norte	
Monte ribereño	VEG 01	803141	8182631	1100
	VEG 02	803972	8187249	1200
	VEG 03	803859	8186628	1200
Piso de cactáceas	VEG 04	815434	8202613	1960
	VEG 05	817196	8208750	1800
	VEG 06	816213	8207085	1792
Vegetación de quebrada estacional	VEG 07	819416	8196430	1791
	VEG 08	814330	8197043	1724
	VEG 09	813748	8184125	1457
Laderas y planicies desérticas	VEG 10	812901	8201411	1600
	VEG 11	807600	8187437	1442
	VEG 12	810899	8175802	1294
Zona de cultivo	VEG 13	815446	8184035	1463
	VEG 14	805167	8188204	1262
	VEG 15	810872	8171415	1219
Zona de cultivo	VEG 16	806111	8175959	1258
	VEG 17	805046	8188334	1259
	VEG 18	809292	8193072	1400
	VEG 19	814953	8206628	1700

Estaciones de muestreo biológico	
	Estación de muestreo de flora
	Estación de muestreo de aves
	Estación de muestreo hidrobiológico
	Transecto de muestreo de herpetofauna y mastofauna



SIGNOS CONVENCIONALES	
	Centros poblados
	Curva de nivel
	Río
	Quebrada
	Quebrada intermitente
	Quebrada seca
	Vías de acceso
	Carretera asfaltada
	Carretera afirmada
	Carretera sin afirmar
	Trocha carrozable
	Limite distrital

LEYENDA	
	Campamento
	Toma de agua
	Reservorio de cabecera
	Toma lateral
	Reservorio de purga
	Estructura terminal
	Estructura de control
	Camino de acceso
	Túnel
	Canal madre
	Canal derivación
	Canal lateral
	Parcelas
	Depósito de material excedente
	Cantera
	Planta de chancado
	Polvorin
	Línea de transmisión
	Área de proyecto
	Área de Influencia Ambiental Directa
	Área de Influencia Ambiental Indirecta

**CONCESIONARIA**  
ANGOSTURA SIGUAS S.A.

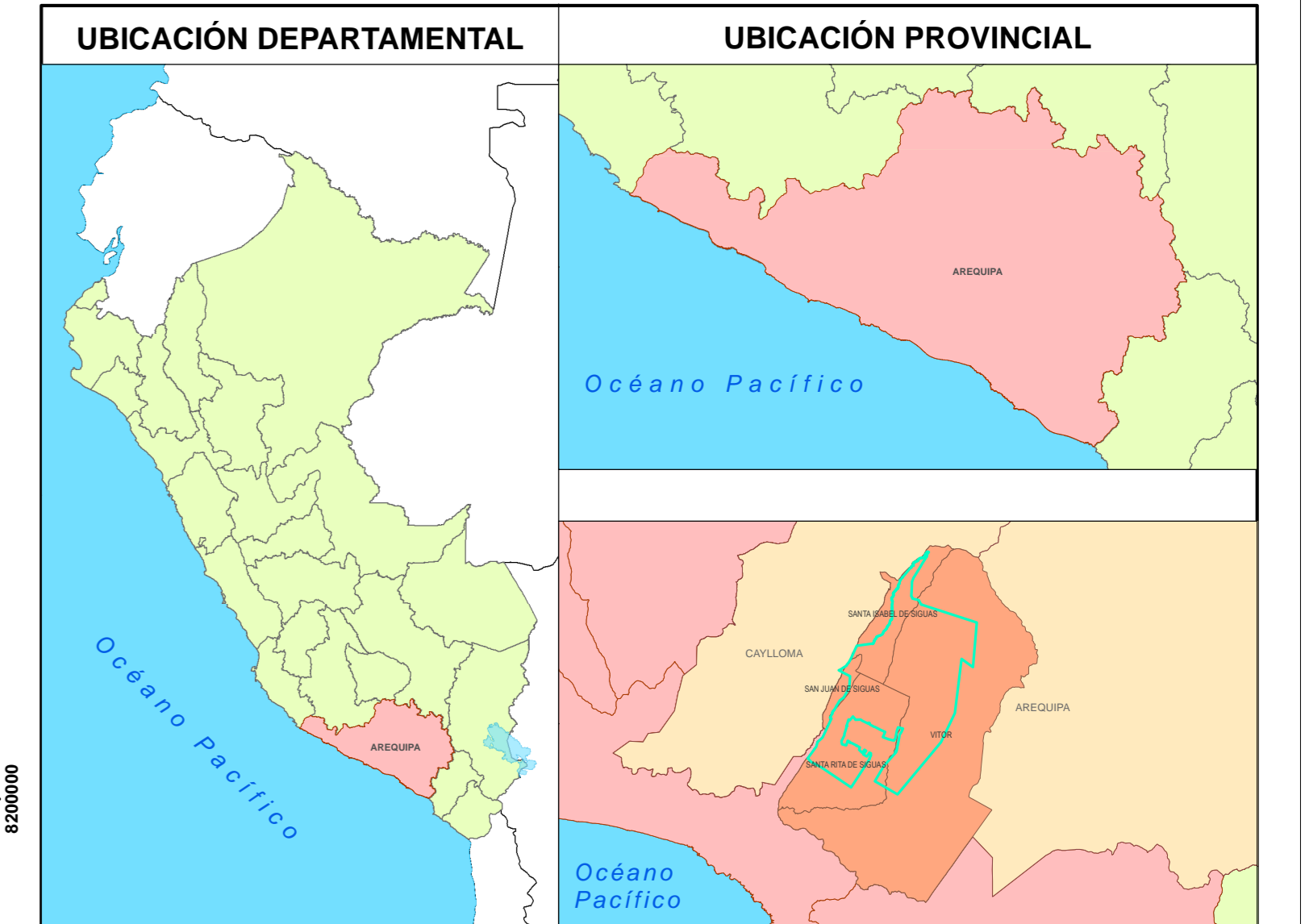
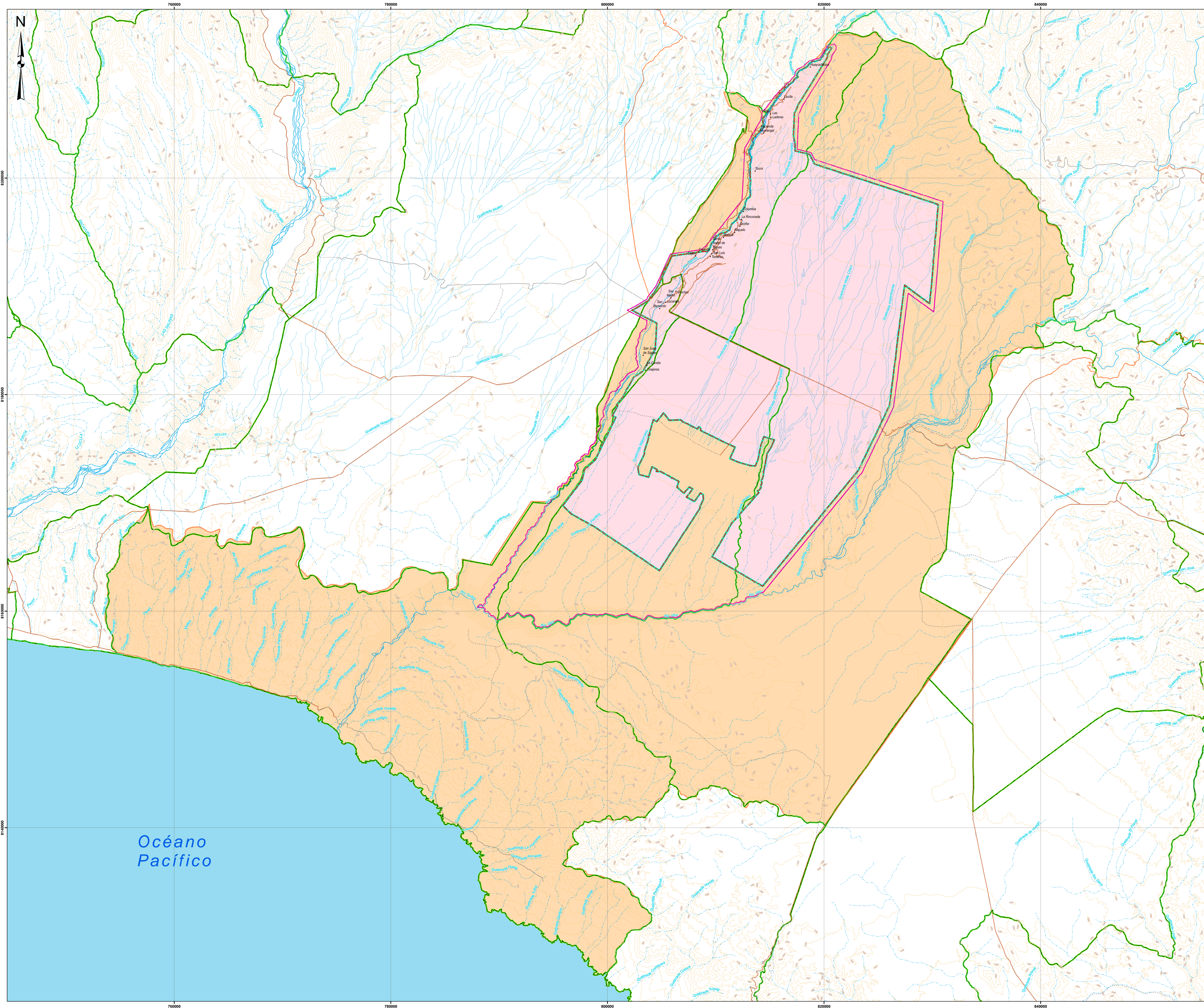
**Pacific PIR**  
Soluciones Sostenibles

**PROYECTO MAJES-SIGUAS**  
**ETAPA II, FASE 2**

**MAPA DE MUESTREO BIOLÓGICO**

Escala: 1:60,000  
Datum Horizontal: WGS 84  
Proyección Transversa de Mercator  
Sistema de Coordenadas - UTM - Zona 18 Sur

FECHA: Abril 2014      FUENTE: MED 2012, ANA 2011      MAPA Nº: 3A-19



**SIGNOS CONVENCIONALES**

- Centros poblados
- Hidrografía**
- Río
- Quebrada
- Quebrada intermitente
- Quebrada seca
- Curva de nivel
- Vías de acceso**
- Carretera asfaltada
- Carretera afirmada
- Carretera sin afirmar
- Trocha carrozable
- Área de Influencia Ambiental Directa
- Área de Influencia Ambiental Indirecta
- Área de proyecto
- Límite distrital

**LEYENDA**

- Área de Influencia Social Directa
- Área de Influencia Social Indirecta

**Distritos del área de influencia social:**

- Santa Isabel de Sigwas
- San Juan de Sigwas
- Santa Rita de Sigwas
- Vitor
- Quilca

**CONCESIONARIA**  
ANGOSTURA SIGUAS S.A.

**Pacific PIR**  
Soluciones Sostenibles

**PROYECTO MAJES-SIGUAS**  
FASE II, ETAPA 2

**MAPA DE INFLUENCIA SOCIAL**

Escala: 1:120,000  
Datum Horizontal: WGS 84  
Proyección Transversa de Mercator  
Sistema de Coordenadas - UTM - Zona 18 Sur

FECHA: Abril 2014      FUENTE: MED 2012, ANA 2011      MAPA N°: 3A-20





Arequipa, 24 de Enero del 2014

Oficio 007-2014-GRA-GRAG-ORR.PP.II

Señora  
Gleny Barreda Melgarejo  
Directora Instituto Educativo 40290  
Distrito Majes

**Asunto :** Talleres participativos Proyecto Majes-Siguas. Etapa II Fase 2

Tengo el agrado de dirigirme a usted, a fin de convocar a los Talleres Participativos que se realizarán los días 4,5,6 y 7 de febrero 2014, en el marco de la elaboración del Estudio de Impacto Ambiental del proyecto Majes Siguas, Etapa II, Fase 2, de conformidad con lo establecido en el reglamento Ambiental para las actividades del Sector Agrario (D.S.Nro. 019-2009-MINAM), y en el Reglamento de Participación Ciudadana para la Evaluación, Aprobación y Seguimiento de Instrumentos de Gestión Ambiental del Sector Agrario (D.S. No. 018-2012-AG).

A continuación presentamos los datos del evento, esperando contar con su importante participación

Lugar Auditorio de la Municipalidad Distrital de Santa Rita de Siguas  
Fecha **Martes 4 Febrero 2014**  
Hora 08:00 Hrs.  
Agenda Presentación del Proyecto

Lugar Auditorio de la Municipalidad Distrital Santa Isabel de Siguas  
Fecha **Miércoles 5 Febrero 2014**  
Hora 08.00 Hrs.  
Agenda Presentación del proyecto

Lugar Auditorio de la Municipalidad Distrital de Quilca  
Fecha **Jueves 6 Febrero 2014**  
Hora 08:00 Hrs.  
Agenda Presentación del proyecto

Lugar Auditorio de la Municipalidad Distrital San Juan de Siguas  
Fecha **Viernes 7 de febrero 2014**  
Hora 08.00 Hrs.  
Agenda Presentación del proyecto

Agradeciendo se sirva hacer extensiva la invitación a la población de su distrito, le renuevo los sentimientos de mi especial consideración y estima.

Atentamente.



GOBIERNO REGIONAL DE AREQUIPA  
  
Ing. L. Ramiro Pastor Baldarrago  
Gerente Regional de Agricultura

RPB/gnv.



Arequipa, 24 de Enero del 2014

Oficio 007-2014-GRA-GRAG-ORR.PP.II

Señora  
Gleny Barreda Melgarejo  
Directora Instituto Educativo 40290  
Distrito Majes

**Asunto :** Talleres participativos Proyecto Majes-Siguas. Etapa II Fase 2  
Tengo el agrado de dirigirme a usted, a fin de convocar a los Talleres Participativos que se realizarán los días 4,5,6 y 7 de febrero 2014, en el marco de la elaboración del Estudio de Impacto Ambiental del proyecto Majes Siguas, Etapa II, Fase 2, de conformidad con lo establecido en el reglamento Ambiental para las actividades del Sector Agrario (D.S.Nro. 019-2009-MINAM), y en el Reglamento de Participación Ciudadana para la Evaluación, Aprobación y Seguimiento de Instrumentos de Gestión Ambiental del Sector Agrario (D.S. No. 018-2012-AG).

A continuación presentamos los datos del evento, esperando contar con su importante participación

Lugar Auditorio de la Municipalidad Distrital de Santa Rita de Siguas  
Fecha **Martes 4 Febrero 2014**  
Hora 08:00 Hrs.  
Agenda Presentación del Proyecto

Lugar Auditorio de la Municipalidad Distrital Santa Isabel de Siguas  
Fecha **Miércoles 5 Febrero 2014**  
Hora 08.00 Hrs.  
Agenda Presentación del proyecto

Lugar Auditorio de la Municipalidad Distrital de Quilca  
Fecha **Jueves 6 Febrero 2014**  
Hora 08:00 Hrs.  
Agenda Presentación del proyecto

Lugar Auditorio de la Municipalidad Distrital San Juan de Siguas  
Fecha **Viernes 7 de febrero 2014**  
Hora 08.00 Hrs.  
Agenda Presentación del proyecto

Agradeciendo se sirva hacer extensiva la invitación a la población de su distrito, le renuevo los sentimientos de mi especial consideración y estima.

Atentamente.



GOBIERNO REGIONAL DE AREQUIPA

*[Firma manuscrita]*  
Ing. L. Restrepo Pastor Beldarrago  
Gerente Regional de Agricultura

RPB/gnv.



Arequipa, 24 de Enero del 2014

Oficio 007-2014-GRA-GRAG-ORR.PP.II

Señora

Ana María Rosa Loayza Delgado

Directora Instituto Educativo 40284 Pedro Paulet Mostajo

Distrito Majes

**Asunto :** Talleres participativos Proyecto Majes-Siguas. Etapa II Fase 2

Tengo el agrado de dirigirme a usted, a fin de convocar a los Talleres Participativos que se realizarán los días 4,5,6 y 7 de febrero 2014, en el marco de la elaboración del Estudio de Impacto Ambiental del proyecto Majes Siguas, Etapa II, Fase 2, de conformidad con lo establecido en el reglamento Ambiental para las actividades del Sector Agrario (D.S.Nro. 019-2009-MINAM), y en el Reglamento de Participación Ciudadana para la Evaluación, Aprobación y Seguimiento de Instrumentos de Gestión Ambiental del Sector Agrario (D.S. No. 018-2012-AG).

A continuación presentamos los datos del evento, esperando contar con su importante participación

Lugar Auditorio de la Municipalidad Distrital de Santa Rita de Siguas

Fecha **Martes 4 Febrero 2014**

Hora 08:00 Hrs.

Agenda Presentación del Proyecto

Lugar Auditorio de la Municipalidad Distrital Santa Isabel de Siguas

Fecha **Miércoles 5 Febrero 2014**

Hora 08.00 Hrs.

Agenda Presentación del proyecto

Lugar Auditorio de la Municipalidad Distrital de Quilca

Fecha **Jueves 6 Febrero 2014**

Hora 08:00 Hrs.

Agenda Presentación del proyecto

Lugar Auditorio de la Municipalidad Distrital San Juan de Siguas

Fecha **Viernes 7 de febrero 2014**

Hora 08.00 Hrs.

Agenda Presentación del proyecto

Agradeciendo se sirva hacer extensiva la invitación a la población de su distrito, le renuevo los sentimientos de mi especial consideración y estima.

Atentamente.



GOBIERNO REGIONAL DE AREQUIPA

Ing. L. Ramiro Pastor Baldarrago  
Gerente Regional de Agricultura

RPB/gnv.



Arequipa, 24 de Enero del 2014

Oficio 007-2014-GRA-GRAG-ORR.PP.II

Señora

Ana María Rosa Loayza Delgado

Directora Instituto Educativo 40284 Pedro Paulet Mostajo

Distrito Majes

**Asunto :** Talleres participativos Proyecto Majes-Siguas. Etapa II Fase 2

Tengo el agrado de dirigirme a usted, a fin de convocar a los Talleres Participativos que se realizarán los días 4,5,6 y 7 de febrero 2014, en el marco de la elaboración del Estudio de Impacto Ambiental del proyecto Majes Siguas, Etapa II, Fase 2, de conformidad con lo establecido en el reglamento Ambiental para las actividades del Sector Agrario (D.S.Nro. 019-2009-MINAM), y en el Reglamento de Participación Ciudadana para la Evaluación, Aprobación y Seguimiento de Instrumentos de Gestión Ambiental del Sector Agrario (D.S. No. 018-2012-AG).

A continuación presentamos los datos del evento, esperando contar con su importante participación

Lugar Auditorio de la Municipalidad Distrital de Santa Rita de Siguas  
Fecha **Martes 4 Febrero 2014**  
Hora 08:00 Hrs.  
Agenda Presentación del Proyecto

Lugar Auditorio de la Municipalidad Distrital Santa Isabel de Siguas  
Fecha **Miércoles 5 Febrero 2014**  
Hora 08.00 Hrs.  
Agenda Presentación del proyecto

Lugar Auditorio de la Municipalidad Distrital de Quilca  
Fecha **Jueves 6 Febrero 2014**  
Hora 08:00 Hrs.  
Agenda Presentación del proyecto

Lugar Auditorio de la Municipalidad Distrital San Juan de Siguas  
Fecha **Viernes 7 de febrero 2014**  
Hora 08.00 Hrs.  
Agenda Presentación del proyecto

Agradeciendo se sirva hacer extensiva la invitación a la población de su distrito, le renuevo los sentimientos de mi especial consideración y estima.

Atentamente.



GOBIERNO REGIONAL DE AREQUIPA

Ing. L. Reinaldo Pastor Baidarrago  
Gerente Regional de Agricultura

RPD/gnv.



Arequipa, 24 de Enero del 2014

Oficio 007-2014-GRA-GRAG-ORR.PP.II

Señor

José Marceliano Puma Anahua  
Director Instituto Educativo 40594 Juan Velazco Alvarado  
Distrito Majes

**Asunto :** Talleres participativos Proyecto Majes-Siguas. Etapa II Fase 2

Tengo el agrado de dirigirme a usted, a fin de convocar a los Talleres Participativos que se realizarán los días 4,5,6 y 7 de febrero 2014, en el marco de la elaboración del Estudio de Impacto Ambiental del proyecto Majes Siguas, Etapa II, Fase 2, de conformidad con lo establecido en el reglamento Ambiental para las actividades del Sector Agrario (D.S.Nro. 019-2009-MINAM), y en el Reglamento de Participación Ciudadana para la Evaluación, Aprobación y Seguimiento de Instrumentos de Gestión Ambiental del Sector Agrario (D.S. No. 018-2012-AG).

A continuación presentamos los datos del evento, esperando contar con su importante participación

Lugar Auditorio de la Municipalidad Distrital de Santa Rita de Siguas  
Fecha **Martes 4 Febrero 2014**  
Hora 08:00 Hrs.  
Agenda Presentación del Proyecto

Lugar Auditorio de la Municipalidad Distrital Santa Isabel de Siguas  
Fecha **Miércoles 5 Febrero 2014**  
Hora 08.00 Hrs.  
Agenda Presentación del proyecto

Lugar Auditorio de la Municipalidad Distrital de Quilca  
Fecha **Jueves 6 Febrero 2014**  
Hora 08:00 Hrs.  
Agenda Presentación del proyecto

Lugar Auditorio de la Municipalidad Distrital San Juan de Siguas  
Fecha **Viernes 7 de febrero 2014**  
Hora 08.00 Hrs.  
Agenda Presentación del proyecto

Agradeciendo se sirva hacer extensiva la invitación a la población de su distrito, le renuevo los sentimientos de mi especial consideración y estima.

Atentamente.



GOBIERNO REGIONAL DE AREQUIPA

Ing. L. Ramiro Pastor Baldarrago  
Gerente Regional de Agricultura

RPB/gnv.



Arequipa, 24 de Enero del 2014

Oficio 007-2014-GRA-GRAG-ORR.PP.II

Señor

José Marceliano Puma Anahua

Director Instituto Educativo 40594 Juan Velazco Alvarado

Distrito Majes

**Asunto :**

**Talleres participativos Proyecto Majes-Siguas. Etapa II Fase 2**

Tengo el agrado de dirigirme a usted, a fin de convocar a los Talleres Participativos que se realizarán los días 4,5,6 y 7 de febrero 2014, en el marco de la elaboración del Estudio de Impacto Ambiental del proyecto Majes Siguas, Etapa II, Fase 2, de conformidad con lo establecido en el reglamento Ambiental para las actividades del Sector Agrario (D.S.Nro. 019-2009-MINAM), y en el Reglamento de Participación Ciudadana para la Evaluación, Aprobación y Seguimiento de Instrumentos de Gestión Ambiental del Sector Agrario (D.S. No. 018-2012-AG).

A continuación presentamos los datos del evento, esperando contar con su importante participación

Lugar Auditorio de la Municipalidad Distrital de Santa Rita de Siguas

Fecha **Martes 4 Febrero 2014**

Hora 08:00 Hrs.

Agenda Presentación del Proyecto

Lugar Auditorio de la Municipalidad Distrital Santa Isabel de Siguas

Fecha **Miércoles 5 Febrero 2014**

Hora 08.00 Hrs.

Agenda Presentación del proyecto

Lugar Auditorio de la Municipalidad Distrital de Quilca

Fecha **Jueves 6 Febrero 2014**

Hora 08:00 Hrs.

Agenda Presentación del proyecto

Lugar Auditorio de la Municipalidad Distrital San Juan de Siguas

Fecha **Viernes 7 de febrero 2014**

Hora 08.00 Hrs.

Agenda Presentación del proyecto

Agradeciendo se sirva hacer extensiva la invitación a la población de su distrito, le renuevo los sentimientos de mi especial consideración y estima.

Atentamente.



GOBIERNO REGIONAL DE AREQUIPA

*[Handwritten Signature]*  
Ing. L. Ramiro Pastor Baldarrago  
Gerente Regional de Agricultura

RPB/gnv.



Arequipa, 24 de Enero del 2014

Oficio 007-2014-GRA-GRAG-ORR.PP.II

Señor

Hugo Antonio Escobar Ramirez

Director Instituto Educativo 40629 Divino Niño Jesús

Distrito Majes

**Asunto :** Talleres participativos Proyecto Majes-Siguas. Etapa II Fase 2

Tengo el agrado de dirigirme a usted, a fin de convocar a los Talleres Participativos que se realizarán los días 4,5,6 y 7 de febrero 2014, en el marco de la elaboración del Estudio de Impacto Ambiental del proyecto Majes Siguas, Etapa II, Fase 2, de conformidad con lo establecido en el reglamento Ambiental para las actividades del Sector Agrario (D.S.Nro. 019-2009-MINAM), y en el Reglamento de Participación Ciudadana para la Evaluación, Aprobación y Seguimiento de Instrumentos de Gestión Ambiental del Sector Agrario (D.S. No. 018-2012-AG).

A continuación presentamos los datos del evento, esperando contar con su importante participación

Lugar Auditorio de la Municipalidad Distrital de Santa Rita de Siguas

Fecha **Martes 4 Febrero 2014**

Hora 08:00 Hrs.

Agenda Presentación del Proyecto

Lugar Auditorio de la Municipalidad Distrital Santa Isabel de Siguas

Fecha **Miércoles 5 Febrero 2014**

Hora 08.00 Hrs.

Agenda Presentación del proyecto

Lugar Auditorio de la Municipalidad Distrital de Quilca

Fecha **Jueves 6 Febrero 2014**

Hora 08:00 Hrs.

Agenda Presentación del proyecto

Lugar Auditorio de la Municipalidad Distrital San Juan de Siguas

Fecha **Viernes 7 de febrero 2014**

Hora 08.00 Hrs.

Agenda Presentación del proyecto

Agradeciendo se sirva hacer extensiva la invitación a la población de su distrito, le renuevo los sentimientos de mi especial consideración y estima.

Atentamente.



GOBIERNO REGIONAL DE AREQUIPA

*[Firma manuscrita]*  
Ing. L. Ramiro Pastor Baldarrago  
Gerente Regional de Agricultura

RPB/gnv.



Arequipa, 24 de Enero del 2014

Oficio 007-2014-GRA-GRAG-ORR.PP.II

Señor

Hugo Antonio Escobar Ramirez

Director Instituto Educativo 40629 Divino Niño Jesús

Distrito Majes

**Asunto :** Talleres participativos Proyecto Majes-Siguas. Etapa II Fase 2

Tengo el agrado de dirigirme a usted, a fin de convocar a los Talleres Participativos que se realizarán los días 4,5,6 y 7 de febrero 2014, en el marco de la elaboración del Estudio de Impacto Ambiental del proyecto Majes Siguas, Etapa II, Fase 2, de conformidad con lo establecido en el reglamento Ambiental para las actividades del Sector Agrario (D.S.Nro. 019-2009-MINAM), y en el Reglamento de Participación Ciudadana para la Evaluación, Aprobación y Seguimiento de Instrumentos de Gestión Ambiental del Sector Agrario (D.S. No. 018-2012-AG).

A continuación presentamos los datos del evento, esperando contar con su importante participación

Lugar Auditorio de la Municipalidad Distrital de Santa Rita de Siguas

Fecha **Martes 4 Febrero 2014**

Hora 08:00 Hrs.

Agenda Presentación del Proyecto

Lugar Auditorio de la Municipalidad Distrital Santa Isabel de Siguas

Fecha **Miércoles 5 Febrero 2014**

Hora 08.00 Hrs.

Agenda Presentación del proyecto

Lugar Auditorio de la Municipalidad Distrital de Quilca

Fecha **Jueves 6 Febrero 2014**

Hora 08:00 Hrs.

Agenda Presentación del proyecto

Lugar Auditorio de la Municipalidad Distrital San Juan de Siguas

Fecha **Viernes 7 de febrero 2014**

Hora 08.00 Hrs.

Agenda Presentación del proyecto

Agradeciendo se sirva hacer extensiva la invitación a la población de su distrito, le renuevo los sentimientos de mi especial consideración y estima.

Atentamente.



GOBIERNO REGIONAL DE AREQUIPA

Ing. L. Ramiro Pastor Baldarrago  
Gerencia Regional de Agricultura

RPB/gnv.





Arequipa, 24 de Enero del 2014

Oficio 007-2014-GRA-GRAG-ORR.PP.II

Señor

Herly Froilán Mamani Mamani  
Director Instituto Educativo 40656  
Distrito Majes

**Asunto :** Talleres participativos Proyecto Majes-Siguas. Etapa II Fase 2

Tengo el agrado de dirigirme a usted, a fin de convocar a los Talleres Participativos que se realizarán los días 4,5,6 y 7 de febrero 2014, en el marco de la elaboración del Estudio de Impacto Ambiental del proyecto Majes Siguas, Etapa II, Fase 2, de conformidad con lo establecido en el reglamento Ambiental para las actividades del Sector Agrario (D.S.Nro. 019-2009-MINAM), y en el Reglamento de Participación Ciudadana para la Evaluación, Aprobación y Seguimiento de Instrumentos de Gestión Ambiental del Sector Agrario (D.S. No. 018-2012-AG).

A continuación presentamos los datos del evento, esperando contar con su importante participación

Lugar Auditorio de la Municipalidad Distrital de Santa Rita de Siguas

Fecha **Martes 4 Febrero 2014**

Hora 08:00 Hrs.

Agenda Presentación del Proyecto

Lugar Auditorio de la Municipalidad Distrital Santa Isabel de Siguas

Fecha **Miércoles 5 Febrero 2014**

Hora 08.00 Hrs.

Agenda Presentación del proyecto

Lugar Auditorio de la Municipalidad Distrital de Quilca

Fecha **Jueves 6 Febrero 2014**

Hora 08:00 Hrs.

Agenda Presentación del proyecto

Lugar Auditorio de la Municipalidad Distrital San Juan de Siguas

Fecha **Viernes 7 de febrero 2014**

Hora 08.00 Hrs.

Agenda Presentación del proyecto

Agradeciendo se sirva hacer extensiva la invitación a la población de su distrito, le renuevo los sentimientos de mi especial consideración y estima.

Atentamente.



GOBIERNO REGIONAL DE AREQUIPA

Ing. L. Ramiro Pastor Baldarrago  
Gerente Regional de Agricultura

RPB/gnv.



Arequipa, 24 de Enero del 2014

Oficio 007-2014-GRA-GRAG-ORR.PP.II

Señor

Herly Froilán Mamani Mamani  
Director Instituto Educativo 40656  
Distrito Majes

**Asunto :**

**Talleres participativos Proyecto Majes-Siguas. Etapa II Fase 2**

Tengo el agrado de dirigirme a usted, a fin de convocar a los Talleres Participativos que se realizarán los días 4,5,6 y 7 de febrero 2014, en el marco de la elaboración del Estudio de Impacto Ambiental del proyecto Majes Siguas, Etapa II, Fase 2, de conformidad con lo establecido en el reglamento Ambiental para las actividades del Sector Agrario (D.S.Nro. 019-2009-MINAM), y en el Reglamento de Participación Ciudadana para la Evaluación, Aprobación y Seguimiento de Instrumentos de Gestión Ambiental del Sector Agrario (D.S. No. 018-2012-AG).

A continuación presentamos los datos del evento, esperando contar con su importante participación

Lugar Auditorio de la Municipalidad Distrital de Santa Rita de Siguas

Fecha **Martes 4 Febrero 2014**

Hora 08:00 Hrs.

Agenda Presentación del Proyecto

Lugar Auditorio de la Municipalidad Distrital Santa Isabel de Siguas

Fecha **Miércoles 5 Febrero 2014**

Hora 08.00 Hrs.

Agenda Presentación del proyecto

Lugar Auditorio de la Municipalidad Distrital de Quilca

Fecha **Jueves 6 Febrero 2014**

Hora 08:00 Hrs.

Agenda Presentación del proyecto

Lugar Auditorio de la Municipalidad Distrital San Juan de Siguas

Fecha **Viernes 7 de febrero 2014**

Hora 08.00 Hrs.

Agenda Presentación del proyecto

Agradeciendo se sirva hacer extensiva la invitación a la población de su distrito, le renuevo los sentimientos de mi especial consideración y estima.

Atentamente.



GOBIERNO REGIONAL DE AREQUIPA

*L. R. Pastor Balderrago*  
Ing. L. R. Pastor Balderrago  
Gerencia Regional de Agricultura

RPB/gnv.



Arequipa, 24 de Enero del 2014

Oficio 007-2014-GRA-GRAG-ORR.PP.II

Señora  
Carmen Mamani Valdivia  
Directora Instituto Educativo 40698  
Distrito Majes

**Asunto :** Talleres participativos Proyecto Majes-Siguas. Etapa II Fase 2

Tengo el agrado de dirigirme a usted, a fin de convocar a los Talleres Participativos que se realizarán los días 4,5,6 y 7 de febrero 2014, en el marco de la elaboración del Estudio de Impacto Ambiental del proyecto Majes Siguas, Etapa II, Fase 2, de conformidad con lo establecido en el reglamento Ambiental para las actividades del Sector Agrario (D.S.Nro. 019-2009-MINAM), y en el Reglamento de Participación Ciudadana para la Evaluación, Aprobación y Seguimiento de Instrumentos de Gestión Ambiental del Sector Agrario (D.S. No. 018-2012-AG).

A continuación presentamos los datos del evento, esperando contar con su importante participación

Lugar Auditorio de la Municipalidad Distrital de Santa Rita de Siguas  
Fecha **Martes 4 Febrero 2014**  
Hora 08:00 Hrs.  
Agenda Presentación del Proyecto

Lugar Auditorio de la Municipalidad Distrital Santa Isabel de Siguas  
Fecha **Miércoles 5 Febrero 2014**  
Hora 08.00 Hrs.  
Agenda Presentación del proyecto

Lugar Auditorio de la Municipalidad Distrital de Quilca  
Fecha **Jueves 6 Febrero 2014**  
Hora 08:00 Hrs.  
Agenda Presentación del proyecto

Lugar Auditorio de la Municipalidad Distrital San Juan de Siguas  
Fecha **Viernes 7 de febrero 2014**  
Hora 08.00 Hrs.  
Agenda Presentación del proyecto

Agradeciendo se sirva hacer extensiva la invitación a la población de su distrito, le renuevo los sentimientos de mi especial consideración y estima.



Atentamente.

GOBIERNO REGIONAL DE AREQUIPA

Ing. L. Ramiro Pastor Baldarrago  
Gerente Regional de Agricultura

RPB/gnv.



Arequipa, 24 de Enero del 2014

Oficio 007-2014-GRA-GRAG-ORR.PP.II

Señora  
Carmen Mamani Valdivia  
Directora Instituto Educativo 40698  
Distrito Majes

**Asunto :** Talleres participativos Proyecto Majes-Siguas. Etapa II Fase 2  
Tengo el agrado de dirigirme a usted, a fin de convocar a los Talleres Participativos que se realizarán los días 4,5,6 y 7 de febrero 2014, en el marco de la elaboración del Estudio de Impacto Ambiental del proyecto Majes Siguas, Etapa II, Fase 2, de conformidad con lo establecido en el reglamento Ambiental para las actividades del Sector Agrario (D.S.Nro. 019-2009-MINAM), y en el Reglamento de Participación Ciudadana para la Evaluación, Aprobación y Seguimiento de Instrumentos de Gestión Ambiental del Sector Agrario (D.S. No. 018-2012-AG).  
A continuación presentamos los datos del evento, esperando contar con su importante participación

Lugar Auditorio de la Municipalidad Distrital de Santa Rita de Siguas  
Fecha **Martes 4 Febrero 2014**  
Hora 08:00 Hrs.  
Agenda Presentación del Proyecto

Lugar Auditorio de la Municipalidad Distrital Santa Isabel de Siguas  
Fecha **Miércoles 5 Febrero 2014**  
Hora 08.00 Hrs.  
Agenda Presentación del proyecto

Lugar Auditorio de la Municipalidad Distrital de Quilca  
Fecha **Jueves 6 Febrero 2014**  
Hora 08:00 Hrs.  
Agenda Presentación del proyecto

Lugar Auditorio de la Municipalidad Distrital San Juan de Siguas  
Fecha **Viernes 7 de febrero 2014**  
Hora 08.00 Hrs.  
Agenda Presentación del proyecto

Agradeciendo se sirva hacer extensiva la invitación a la población de su distrito, le renuevo los sentimientos de mi especial consideración y estima.

Atentamente.



GOBIERNO REGIONAL DE AREQUIPA

*[Firma manuscrita]*  
Ing. L. Ramiro Pastor Baldarrago  
Gerente Regional de Agricultura

RPB/gnv.



Arequipa, 24 de Enero del 2014

Oficio 007-2014-GRA-GRAG-ORR.PP.II

Señor,

**Dr. José Machaca Pacori**

Director Centro de Salud Sandrita Perez

Distrito Majes

**Asunto :**

**Talleres participativos Proyecto Majes-Siguas. Etapa II Fase 2**

Tengo el agrado de dirigirme a usted, a fin de convocar a los Talleres Participativos que se realizarán los días 4,5,6 y 7 de febrero 2014, en el marco de la elaboración del Estudio de Impacto Ambiental del proyecto Majes Siguas, Etapa II, Fase 2, de conformidad con lo establecido en el reglamento Ambiental para las actividades del Sector Agrario (D.S.Nro. 019-2009-MINAM), y en el Reglamento de Participación Ciudadana para la Evaluación, Aprobación y Seguimiento de Instrumentos de Gestión Ambiental del Sector Agrario (D.S. No. 018-2012-AG).

A continuación presentamos los datos del evento, esperando contar con su importante participación

Lugar Auditorio de la Municipalidad Distrital de Santa Rita de Siguas

Fecha **Martes 4 Febrero 2014**

Hora 08:00 Hrs.

Agenda Presentación del Proyecto

Lugar Auditorio de la Municipalidad Distrital Santa Isabel de Siguas

Fecha **Miércoles 5 Febrero 2014**

Hora 08.00 Hrs.

Agenda Presentación del proyecto

Lugar Auditorio de la Municipalidad Distrital de Quilca

Fecha **Jueves 6 Febrero 2014**

Hora 08:00 Hrs.

Agenda Presentación del proyecto

Lugar Auditorio de la Municipalidad Distrital San Juan de Siguas

Fecha **Viernes 7 de febrero 2014**

Hora 08.00 Hrs.

Agenda Presentación del proyecto

Agradeciendo se sirva hacer extensiva la invitación a la población de su distrito, le renuevo los sentimientos de mi especial consideración y estima.

Atentamente.



GOBIERNO REGIONAL DE AREQUIPA

**Ing. L. Ramiro Pastor Baldairego**  
Gerente Regional de Agricultura



RPB/gnv.



Arequipa, 24 de Enero del 2014

Oficio 007-2014-GRA-GRAG-ORR.PP.II

Señor

Comisario de la Comisaría **DE LA FAMILIA .**

**DISTRITO MAJES**

**Asunto :** Talleres participativos Proyecto Majes-Siguas. Etapa II Fase 2

Tengo el agrado de dirigirme a usted, a fin de convocar a los Talleres Participativos que se realizarán los días 4,5,6 y 7 de febrero 2014, en el marco de la elaboración del Estudio de Impacto Ambiental del proyecto Majes Siguas, Etapa II, Fase 2, de conformidad con lo establecido en el reglamento Ambiental para las actividades del Sector Agrario (D.S.Nro. 019-2009-MINAM), y en el Reglamento de Participación Ciudadana para la Evaluación, Aprobación y Seguimiento de Instrumentos de Gestión Ambiental del Sector Agrario (D.S. No. 018-2012-AG).

A continuación presentamos los datos del evento, esperando contar con su importante participación

Lugar Auditorio de la Municipalidad Distrital de Santa Rita de Siguas

Fecha **Martes 4 Febrero 2014**

Hora 08:00 Hrs.

Agenda Presentación del Proyecto

Lugar Auditorio de la Municipalidad Distrital Santa Isabel de Siguas

Fecha **Miércoles 5 Febrero 2014**

Hora 08.00 Hrs.

Agenda Presentación del proyecto

Lugar Auditorio de la Municipalidad Distrital de Quilca

Fecha **Jueves 6 Febrero 2014**

Hora 08:00 Hrs.

Agenda Presentación del proyecto

Lugar Auditorio de la Municipalidad Distrital San Juan de Siguas

Fecha **Viernes 7 de febrero 2014**

Hora 08.00 Hrs.

Agenda Presentación del proyecto



Agradeciendo se sirva hacer extensiva la invitación a la población de su distrito, le renuevo los sentimientos de mi especial consideración y estima.

Atentamente.



GOBIERNO REGIONAL DE AREQUIPA

Ing. L. Ramiro Pastor Baldarrago  
Gerente Regional de Agricultura

RPB/gnv.

MUNICIPALIDAD  
MAJES - AREQUIPA  
Av Municipal Mz 3 EF -  
20496934866

FECHA	31/01/2014
HORA	08:42:09
Nº Exp.:	00085843

Recibido por PORTILLO AGUILAR AMPARO  
Ubicacion AREA DE TRAMITE DOCUMENTARIO

Presentado por GERENCIA REGIONAL DE AGRICULTURA

Documento OFICIO

-0000000

Asunto TALLERES PARTICIP.PROY. MAJES -  
SIGUAS II ETAPA FASE 2

Nro Folios: 1

00085843





Arequipa, 24 de Enero del 2014

Oficio 007-2014-GRA-GRAG-ORR.PP.II

Señor

Elard Adrián Hurtado Retamoso

Alcalde Municipalidad Distrital

Distrito Majes

**Asunto :**

**Talleres participativos Proyecto Majes-Siguas. Etapa II Fase 2**

Tengo el agrado de dirigirme a usted, a fin de convocar a los Talleres Participativos que se realizarán los días 4,5,6 y 7 de febrero 2014, en el marco de la elaboración del Estudio de Impacto Ambiental del proyecto Majes Siguas, Etapa II, Fase 2, de conformidad con lo establecido en el reglamento Ambiental para las actividades del Sector Agrario (D.S.Nro. 019-2009-MINAM), y en el Reglamento de Participación Ciudadana para la Evaluación, Aprobación y Seguimiento de Instrumentos de Gestión Ambiental del Sector Agrario (D.S. No. 018-2012-AG).

A continuación presentamos los datos del evento, esperando contar con su importante participación

Lugar Auditorio de la Municipalidad Distrital de Santa Rita de Siguas

Fecha **Martes 4 Febrero 2014**

Hora 08:00 Hrs.

Agenda Presentación del Proyecto

Lugar Auditorio de la Municipalidad Distrital Santa Isabel de Siguas

Fecha **Miércoles 5 Febrero 2014**

Hora 08.00 Hrs.

Agenda Presentación del proyecto

Lugar Auditorio de la Municipalidad Distrital de Quilca

Fecha **Jueves 6 Febrero 2014**

Hora 08:00 Hrs.

Agenda Presentación del proyecto

Lugar Auditorio de la Municipalidad Distrital San Juan de Siguas

Fecha **Viernes 7 de febrero 2014**

Hora 08.00 Hrs.

Agenda Presentación del proyecto

Agradeciendo se sirva hacer extensiva la invitación a la población de su distrito, le renuevo los sentimientos de mi especial consideración y estima.

Atentamente.



GOBIERNO REGIONAL DE AREQUIPA

*L. Ramiro Pastor Balderrama*  
Ing. L. Ramiro Pastor Balderrama  
Gerente Regional de Agricultura

RPB/gnv.





Arequipa, 24 de Enero del 2014

Oficio 007-2014-GRA-GRAG-ORR.PP.II

Señor

Director Puesto de Salud B-2 Posta Médica

Distrito Majes **DZANA NEIRA ROJAS MEDICO. 958941816.**

**Asunto :**

**Talleres participativos Proyecto Majes-Siguas. Etapa II Fase 2**

Tengo el agrado de dirigirme a usted, a fin de convocar a los Talleres Participativos que se realizarán los días 4,5,6 y 7 de febrero 2014, en el marco de la elaboración del Estudio de Impacto Ambiental del proyecto Majes Siguas, Etapa II, Fase 2, de conformidad con lo establecido en el reglamento Ambiental para las actividades del Sector Agrario (D.S.Nro. 019-2009-MINAM), y en el Reglamento de Participación Ciudadana para la Evaluación, Aprobación y Seguimiento de Instrumentos de Gestión Ambiental del Sector Agrario (D.S. No. 018-2012-AG).

A continuación presentamos los datos del evento, esperando contar con su importante participación

Lugar Auditorio de la Municipalidad Distrital de Santa Rita de Siguas

Fecha **Martes 4 Febrero 2014**

Hora 08:00 Hrs.

Agenda Presentación del Proyecto

Lugar Auditorio de la Municipalidad Distrital Santa Isabel de Siguas

Fecha **Miércoles 5 Febrero 2014**

Hora 08.00 Hrs.

Agenda Presentación del proyecto

Lugar Auditorio de la Municipalidad Distrital de Quilca

Fecha **Jueves 6 Febrero 2014**

Hora 08:00 Hrs.

Agenda Presentación del proyecto

Lugar Auditorio de la Municipalidad Distrital San Juan de Siguas

Fecha **Viernes 7 de febrero 2014**

Hora 08.00 Hrs.

Agenda Presentación del proyecto

Agradeciendo se sirva hacer extensiva la invitación a la población de su distrito, le renuevo los sentimientos de mi especial consideración y estima.

Atentamente.



GOBIERNO REGIONAL DE AREQUIPA

*[Signature]*  
Dg. L. Ricardo Pastor Ballestrero  
Gerente Regional de Agricultura



*Recibido 31/1/14*

*11:42*

RPB/gnv.



Arequipa, 24 de Enero del 2014

Oficio 007-2014-GRA-GRAG-ORR.PP.II

Señor  
Comisario  
Comisaría 54586270  
Distrito Majes

**Asunto :** **Talleres participativos Proyecto Majes-Siguas. Etapa II Fase 2**  
Tengo el agrado de dirigirme a usted, a fin de convocar a los Talleres Participativos que se realizarán los días 4,5,6 y 7 de febrero 2014, en el marco de la elaboración del Estudio de Impacto Ambiental del proyecto Majes Siguas, Etapa II, Fase 2, de conformidad con lo establecido en el reglamento Ambiental para las actividades del Sector Agrario (D.S.Nro. 019-2009-MINAM), y en el Reglamento de Participación Ciudadana para la Evaluación, Aprobación y Seguimiento de Instrumentos de Gestión Ambiental del Sector Agrario (D.S. No. 018-2012-AG).

A continuación presentamos los datos del evento, esperando contar con su importante participación

Lugar Auditorio de la Municipalidad Distrital de Santa Rita de Siguas  
Fecha **Martes 4 Febrero 2014**  
Hora 08:00 Hrs.  
Agenda Presentación del Proyecto

Lugar Auditorio de la Municipalidad Distrital Santa Isabel de Siguas  
Fecha **Miércoles 5 Febrero 2014**  
Hora 08.00 Hrs.  
Agenda Presentación del proyecto

Lugar Auditorio de la Municipalidad Distrital de Quilca  
Fecha **Jueves 6 Febrero 2014**  
Hora 08:00 Hrs.  
Agenda Presentación del proyecto

Lugar Auditorio de la Municipalidad Distrital San Juan de Siguas  
Fecha **Viernes 7 de febrero 2014**  
Hora 08.00 Hrs.  
Agenda Presentación del proyecto

Agradeciendo se sirva hacer extensiva la invitación a la población de su distrito, le renuevo los sentimientos de mi especial consideración y estima.

Atentamente.



GOBIERNO REGIONAL DE AREQUIPA

*[Signature]*  
Rt. L. Francisco Proctor Baldarrago  
Gerencia Regional de Agricultura

RPB/gnv.

31 ENR 14  
12-35



GOBIERNO REGIONAL AREQUIPA  
GERENCIA REGIONAL DE AGRICULTURA

Arequipa, 24 de Enero del 2014

Oficio 007-2014-GRA-GRAG-ORR.PP.II

Señor  
Luciano Nelson Martínez Talavera  
Presidente Junta de Usuarios Pampa de Majes  
Distrito Majes

JUNTA DE USUARIOS  
PAMPA DE MAJES

31 ENE 2014

RECIBIDO  
Hoyte Reg. 184

**Asunto :** Talleres participativos Proyecto Majes-Siguas. Etapa II Fase 2  
Tengo el agrado de dirigirme a usted, a fin de convocar a los Talleres Participativos que se realizarán los días 4,5,6 y 7 de febrero 2014, en el marco de la elaboración del Estudio de Impacto Ambiental del proyecto Majes Siguas, Etapa II, Fase 2, de conformidad con lo establecido en el reglamento Ambiental para las actividades del Sector Agrario (D.S.Nro. 019-2009-MINAM), y en el Reglamento de Participación Ciudadana para la Evaluación, Aprobación y Seguimiento de Instrumentos de Gestión Ambiental del Sector Agrario (D.S. No. 018-2012-AG).

A continuación presentamos los datos del evento, esperando contar con su importante participación

Lugar Auditorio de la Municipalidad Distrital de Santa Rita de Siguas  
Fecha **Martes 4 Febrero 2014**  
Hora 08:00 Hrs.  
Agenda Presentación del Proyecto

Lugar Auditorio de la Municipalidad Distrital Santa Isabel de Siguas  
Fecha **Miércoles 5 Febrero 2014**  
Hora 08.00 Hrs.  
Agenda Presentación del proyecto

Lugar Auditorio de la Municipalidad Distrital de Quilca  
Fecha **Jueves 6 Febrero 2014**  
Hora 08:00 Hrs.  
Agenda Presentación del proyecto

Lugar Auditorio de la Municipalidad Distrital San Juan de Siguas  
Fecha **Viernes 7 de febrero 2014**  
Hora 08.00 Hrs.  
Agenda Presentación del proyecto

Agradeciendo se sirva hacer extensiva la invitación a la población de su distrito, le renuevo los sentimientos de mi especial consideración y estima.

Atentamente.



GOBIERNO REGIONAL DE AREQUIPA

Ing. L. Ramiro Pastor Baldarrago  
Gerente Regional de Agricultura

RPB/gnv.



Arequipa, 24 de Enero del 2014

Oficio 007-2014-GRA-GRAG-ORR.PP.II

Señor  
Cecilio Layme  
Governador Dirección General de Gobierno Interior  
Distrito Majes



**Asunto :** Talleres participativos Proyecto Majes-Siguas. Etapa II Fase 2  
Tengo el agrado de dirigirme a usted, a fin de convocar a los Talleres Participativos que se realizarán los días 4,5,6 y 7 de febrero 2014, en el marco de la elaboración del Estudio de Impacto Ambiental del proyecto Majes Siguas, Etapa II, Fase 2, de conformidad con lo establecido en el reglamento Ambiental para las actividades del Sector Agrario (D.S.No. 019-2009-MINAM), y en el Reglamento de Participación Ciudadana para la Evaluación, Aprobación y Seguimiento de Instrumentos de Gestión Ambiental del Sector Agrario (D.S. No. 018-2012-AG).

A continuación presentamos los datos del evento, esperando contar con su importante participación

Lugar Auditorio de la Municipalidad Distrital de Santa Rita de Siguas  
Fecha **Martes 4 Febrero 2014**  
Hora 08:00 Hrs.  
Agenda Presentación del Proyecto

Lugar Auditorio de la Municipalidad Distrital Santa Isabel de Siguas  
Fecha **Miércoles 5 Febrero 2014**  
Hora 08.00 Hrs.  
Agenda Presentación del proyecto

Lugar Auditorio de la Municipalidad Distrital de Quilca  
Fecha **Jueves 6 Febrero 2014**  
Hora 08:00 Hrs.  
Agenda Presentación del proyecto

Lugar Auditorio de la Municipalidad Distrital San Juan de Siguas  
Fecha **Viernes 7 de febrero 2014**  
Hora 08.00 Hrs.  
Agenda Presentación del proyecto

Agradeciendo se sirva hacer extensiva la invitación a la población de su distrito, le renuevo los sentimientos de mi especial consideración y estima.

Atentamente.



GOBIERNO REGIONAL DE AREQUIPA

Ing. L. Ricardo Pastor Balderrago  
Gerente Regional de Agricultura

RPB/gnv.



Arequipa, 24 de Enero del 2014

Oficio 007-2014-GRA-GRAG-ORR.PP.II

Señor  
Director Puesto de Salud B-1 Posta Médica  
Distrito Majes

**Asunto :** Talleres participativos Proyecto Majes-Siguas. Etapa II Fase 2

Tengo el agrado de dirigirme a usted, a fin de convocar a los Talleres Participativos que se realizarán los días 4,5,6 y 7 de febrero 2014, en el marco de la elaboración del Estudio de Impacto Ambiental del proyecto Majes Siguas, Etapa II, Fase 2, de conformidad con lo establecido en el reglamento Ambiental para las actividades del Sector Agrario (D.S.Nro. 019-2009-MINAM), y en el Reglamento de Participación Ciudadana para la Evaluación, Aprobación y Seguimiento de Instrumentos de Gestión Ambiental del Sector Agrario (D.S. No. 018-2012-AG).

A continuación presentamos los datos del evento, esperando contar con su importante participación

Lugar Auditorio de la Municipalidad Distrital de Santa Rita de Siguas  
Fecha **Martes 4 Febrero 2014**  
Hora 08:00 Hrs.  
Agenda Presentación del Proyecto

Lugar Auditorio de la Municipalidad Distrital Santa Isabel de Siguas  
Fecha **Miércoles 5 Febrero 2014**  
Hora 08.00 Hrs.  
Agenda Presentación del proyecto

Lugar Auditorio de la Municipalidad Distrital de Quilca  
Fecha **Jueves 6 Febrero 2014**  
Hora 08:00 Hrs.  
Agenda Presentación del proyecto

Lugar Auditorio de la Municipalidad Distrital San Juan de Siguas  
Fecha **Viernes 7 de febrero 2014**  
Hora 08.00 Hrs.  
Agenda Presentación del proyecto

Agradeciendo se sirva hacer extensiva la invitación a la población de su distrito, le renuevo los sentimientos de mi especial consideración y estima.

Atentamente.



GOBIERNO REGIONAL DE AREQUIPA

*[Signature]*  
Ing. L. Rawlino Pastor Baldaño  
Gerente Regional de Agricultura

*[Signature]*  
Mayra Quicano Arenas  
OBSTETRIZ  
COP. 29619

RPB/gnv.



GOBIERNO REGIONAL AREQUIPA  
GERENCIA REGIONAL DE AGRICULTURA

Arequipa, 24 de Enero del 2014

Oficio 007-2014-GRA-GRAG-ORR.PP.II

Señor  
Director Centro de Salud La Colina  
Distrito Majes

**Asunto :** Talleres participativos Proyecto Majes-Siguas. Etapa II Fase 2  
Tengo el agrado de dirigirme a usted, a fin de convocar a los Talleres Participativos que se realizarán los días 4,5,6 y 7 de febrero 2014, en el marco de la elaboración del Estudio de Impacto Ambiental del proyecto Majes Siguas, Etapa II, Fase 2, de conformidad con lo establecido en el reglamento Ambiental para las actividades del Sector Agrario (D.S.Nro. 019-2009-MINAM), y en el Reglamento de Participación Ciudadana para la Evaluación, Aprobación y Seguimiento de Instrumentos de Gestión Ambiental del Sector Agrario (D.S. No. 018-2012-AG).

A continuación presentamos los datos del evento, esperando contar con su importante participación

Lugar Auditorio de la Municipalidad Distrital de Santa Rita de Siguas  
Fecha **Martes 4 Febrero 2014**  
Hora 08:00 Hrs.  
Agenda Presentación del Proyecto

Lugar Auditorio de la Municipalidad Distrital Santa Isabel de Siguas  
Fecha **Miércoles 5 Febrero 2014**  
Hora 08.00 Hrs.  
Agenda Presentación del proyecto

Lugar Auditorio de la Municipalidad Distrital de Quilca  
Fecha **Jueves 6 Febrero 2014**  
Hora 08:00 Hrs.  
Agenda Presentación del proyecto

Lugar Auditorio de la Municipalidad Distrital San Juan de Siguas  
Fecha **Viernes 7 de febrero 2014**  
Hora 08.00 Hrs.  
Agenda Presentación del proyecto

Agradeciendo se sirva hacer extensiva la invitación a la población de su distrito, le renuevo los sentimientos de mi especial consideración y estima.



Atentamente.

GOBIERNO REGIONAL DE AREQUIPA

*[Signature]*  
Ing. L. Ramiro Pastor Balderrago  
Gerente Regional de Agricultura

MINISTERIO DE SALUD  
CENTRO DE SALUD LA COLINA

*[Signature]*  
31-1-14

RPB/gnv.



Arequipa, 24 de Enero del 2014

Oficio 007-2014-GRA-GRAG-ORR.PP.II

Señora  
Erika Colque Quispe  
Presidente Comité del Vaso de Leche La Colina  
Distrito Majes

**Asunto :** **Talleres participativos Proyecto Majes-Siguas. Etapa II Fase 2**

Tengo el agrado de dirigirme a usted, a fin de convocar a los Talleres Participativos que se realizarán los días 4,5,6 y 7 de febrero 2014, en el marco de la elaboración del Estudio de Impacto Ambiental del proyecto Majes Siguas, Etapa II, Fase 2, de conformidad con lo establecido en el reglamento Ambiental para las actividades del Sector Agrario (D.S.Nro. 019-2009-MINAM), y en el Reglamento de Participación Ciudadana para la Evaluación, Aprobación y Seguimiento de Instrumentos de Gestión Ambiental del Sector Agrario (D.S. No. 018-2012-AG).

A continuación presentamos los datos del evento, esperando contar con su importante participación

Lugar Auditorio de la Municipalidad Distrital de Santa Rita de Siguas  
Fecha **Martes 4 Febrero 2014**  
Hora 08:00 Hrs.  
Agenda Presentación del Proyecto

Lugar Auditorio de la Municipalidad Distrital Santa Isabel de Siguas  
Fecha **Miércoles 5 Febrero 2014**  
Hora 08.00 Hrs.  
Agenda Presentación del proyecto

Lugar Auditorio de la Municipalidad Distrital de Quilca  
Fecha **Jueves 6 Febrero 2014**  
Hora 08:00 Hrs.  
Agenda Presentación del proyecto

Lugar Auditorio de la Municipalidad Distrital San Juan de Siguas  
Fecha **Viernes 7 de febrero 2014**  
Hora 08.00 Hrs.  
Agenda Presentación del proyecto

Agradeciendo se sirva hacer extensiva la invitación a la población de su distrito, le renuevo los sentimientos de mi especial consideración y estima.

Atentamente.



GOBIERNO REGIONAL DE AREQUIPA

*[Handwritten Signature]*  
Ing. L. Remiro Pastor Baldarrago  
Gerente Regional de Agricultura

*[Handwritten Signature]*  
Edith  
31-01-14

RPB/gnv.



GOBIERNO REGIONAL AREQUIPA  
GERENCIA REGIONAL DE AGRICULTURA

Arequipa, 24 de Enero del 2014

Oficio 007-2014-GRA-GRAG-ORR.PP.II

Señor

ADMINISTRACION LOCAL DEL AGUA COLCA-SIGUAS-CHIVAY  
Distrito Majes



**Asunto :** Talleres participativos Proyecto Majes-Siguas. Etapa II Fase 2

Tengo el agrado de dirigirme a usted, a fin de convocar a los Talleres Participativos que se realizarán los días 4,5,6 y 7 de febrero 2014, en el marco de la elaboración del Estudio de Impacto Ambiental del proyecto Majes Siguas, Etapa II, Fase 2, de conformidad con lo establecido en el reglamento Ambiental para las actividades del Sector Agrario (D.S.Nro. 019-2009-MINAM), y en el Reglamento de Participación Ciudadana para la Evaluación, Aprobación y Seguimiento de Instrumentos de Gestión Ambiental del Sector Agrario (D.S. No. 018-2012-AG).

A continuación presentamos los datos del evento, esperando contar con su importante participación

Lugar Auditorio de la Municipalidad Distrital de Santa Rita de Siguas

Fecha **Martes 4 Febrero 2014**

Hora 08:00 Hrs.

Agenda Presentación del Proyecto

Lugar Auditorio de la Municipalidad Distrital Santa Isabel de Siguas

Fecha **Miércoles 5 Febrero 2014**

Hora 08.00 Hrs.

Agenda Presentación del proyecto

Lugar Auditorio de la Municipalidad Distrital de Quilca

Fecha **Jueves 6 Febrero 2014**

Hora 08:00 Hrs.

Agenda Presentación del proyecto

Lugar Auditorio de la Municipalidad Distrital San Juan de Siguas

Fecha **Viernes 7 de febrero 2014**

Hora 08.00 Hrs.

Agenda Presentación del proyecto

Agradeciendo se sirva hacer extensiva la invitación a la población de su distrito, le renuevo los sentimientos de mi especial consideración y estima.

Atentamente.



GOBIERNO REGIONAL DE AREQUIPA

Ing. L. Ramiro Pastor Baldarrago  
Gerente Regional de Agricultura

RPB/gnv.





Arequipa, 24 de Enero del 2014

Oficio 007-2014-GRA-GRAG-ORR.PP.II

Señora  
Amelia Tomasa Pacco Mayta  
Presidente Asociación Agricultores y Ganaderos Los Pinos de Majes  
Distrito Majes

**Asunto :** Talleres participativos Proyecto Majes-Siguas. Etapa II Fase 2

Tengo el agrado de dirigirme a usted, a fin de convocar a los Talleres Participativos que se realizarán los días 4,5,6 y 7 de febrero 2014, en el marco de la elaboración del Estudio de Impacto Ambiental del proyecto Majes Siguas, Etapa II, Fase 2, de conformidad con lo establecido en el reglamento Ambiental para las actividades del Sector Agrario (D.S.Nro. 019-2009-MINAM), y en el Reglamento de Participación Ciudadana para la Evaluación, Aprobación y Seguimiento de Instrumentos de Gestión Ambiental del Sector Agrario (D.S. No. 018-2012-AG).

A continuación presentamos los datos del evento, esperando contar con su importante participación

Lugar Auditorio de la Municipalidad Distrital de Santa Rita de Siguas  
Fecha **Martes 4 Febrero 2014**  
Hora 08:00 Hrs.  
Agenda Presentación del Proyecto

Lugar Auditorio de la Municipalidad Distrital Santa Isabel de Siguas  
Fecha **Miércoles 5 Febrero 2014**  
Hora 08.00 Hrs.  
Agenda Presentación del proyecto

Lugar Auditorio de la Municipalidad Distrital de Quilca  
Fecha **Jueves 6 Febrero 2014**  
Hora 08:00 Hrs.  
Agenda Presentación del proyecto

Lugar Auditorio de la Municipalidad Distrital San Juan de Siguas  
Fecha **Viernes 7 de febrero 2014**  
Hora 08.00 Hrs.  
Agenda Presentación del proyecto

Agradeciendo se sirva hacer extensiva la invitación a la población de su distrito, le renuevo los sentimientos de mi especial consideración y estima.

Atentamente.



GOBIERNO REGIONAL DE AREQUIPA  
  
Ing. L. Ramiro Pastor Baldarrago  
Gerente Regional de Agricultura

RPB/gnv.



Arequipa, 24 de Enero del 2014

Oficio 007-2014-GRA-GRAG-ORR.PP.II

Señora

Amelia Tomasa Pacco Mayta

Presidente Asociación Agricultores y Ganaderos Los Pinos de Majes

Distrito Majes

**Asunto :**

**Talleres participativos Proyecto Majes-Siguas. Etapa II Fase 2**

Tengo el agrado de dirigirme a usted, a fin de convocar a los Talleres Participativos que se realizarán los días 4,5,6 y 7 de febrero 2014, en el marco de la elaboración del Estudio de Impacto Ambiental del proyecto Majes Siguas, Etapa II, Fase 2, de conformidad con lo establecido en el reglamento Ambiental para las actividades del Sector Agrario (D.S.Nro. 019-2009-MINAM), y en el Reglamento de Participación Ciudadana para la Evaluación, Aprobación y Seguimiento de Instrumentos de Gestión Ambiental del Sector Agrario (D.S. No. 018-2012-AG).

A continuación presentamos los datos del evento, esperando contar con su importante participación

Lugar Auditorio de la Municipalidad Distrital de Santa Rita de Siguas

Fecha **Martes 4 Febrero 2014**

Hora 08:00 Hrs.

Agenda Presentación del Proyecto

Lugar Auditorio de la Municipalidad Distrital Santa Isabel de Siguas

Fecha **Miércoles 5 Febrero 2014**

Hora 08.00 Hrs.

Agenda Presentación del proyecto

Lugar Auditorio de la Municipalidad Distrital de Quilca

Fecha **Jueves 6 Febrero 2014**

Hora 08:00 Hrs.

Agenda Presentación del proyecto

Lugar Auditorio de la Municipalidad Distrital San Juan de Siguas

Fecha **Viernes 7 de febrero 2014**

Hora 08.00 Hrs.

Agenda Presentación del proyecto

Agradeciendo se sirva hacer extensiva la invitación a la población de su distrito, le renuevo los sentimientos de mi especial consideración y estima.

Atentamente.



GOBIERNO REGIONAL DE AREQUIPA

*L. Remiro Pastor Baldarrago*  
Gerente Regional de Agricultura

RPB/gnv.



Arequipa, 24 de Enero del 2014

Oficio 007-2014-GRA-GRAG-ORR.PP.II

Señora  
Evelin Gaona Ancco  
Presidenta Comité del Vaso de Leche El Pionero  
Distrito Majes

**Asunto :** Talleres participativos Proyecto Majes-Siguas. Etapa II Fase 2

Tengo el agrado de dirigirme a usted, a fin de convocar a los Talleres Participativos que se realizarán los días 4,5,6 y 7 de febrero 2014, en el marco de la elaboración del Estudio de Impacto Ambiental del proyecto Majes Siguan, Etapa II, Fase 2, de conformidad con lo establecido en el reglamento Ambiental para las actividades del Sector Agrario (D.S.Nro. 019-2009-MINAM), y en el Reglamento de Participación Ciudadana para la Evaluación, Aprobación y Seguimiento de Instrumentos de Gestión Ambiental del Sector Agrario (D.S. No. 018-2012-AG).

A continuación presentamos los datos del evento, esperando contar con su importante participación

Lugar Auditorio de la Municipalidad Distrital de Santa Rita de Siguan  
Fecha **Martes 4 Febrero 2014**  
Hora 08:00 Hrs.  
Agenda Presentación del Proyecto

Lugar Auditorio de la Municipalidad Distrital Santa Isabel de Siguan  
Fecha **Miércoles 5 Febrero 2014**  
Hora 08.00 Hrs.  
Agenda Presentación del proyecto

Lugar Auditorio de la Municipalidad Distrital de Quilca  
Fecha **Jueves 6 Febrero 2014**  
Hora 08:00 Hrs.  
Agenda Presentación del proyecto

Lugar Auditorio de la Municipalidad Distrital San Juan de Siguan  
Fecha **Viernes 7 de febrero 2014**  
Hora 08.00 Hrs.  
Agenda Presentación del proyecto

Agradeciendo se sirva hacer extensiva la invitación a la población de su distrito, le renuevo los sentimientos de mi especial consideración y estima.

Atentamente.



GOBIERNO REGIONAL DE AREQUIPA

*[Firma manuscrita]*  
Ing. L. Ramiro Pastor Baldarrago  
Gerente Regional de Agricultura

RPB/gnv.



Arequipa, 24 de Enero del 2014

Oficio 007-2014-GRA-GRAG-ORR.PP.II

Señora  
Evelin Gaona Ancco  
Presidenta Comité del Vaso de Leche El Pionero  
Distrito Majes

**Asunto :** Talleres participativos Proyecto Majes-Siguas. Etapa II Fase 2

Tengo el agrado de dirigirme a usted, a fin de convocar a los Talleres Participativos que se realizarán los días 4,5,6 y 7 de febrero 2014, en el marco de la elaboración del Estudio de Impacto Ambiental del proyecto Majes Siguas, Etapa II, Fase 2, de conformidad con lo establecido en el reglamento Ambiental para las actividades del Sector Agrario (D.S.Nro. 019-2009-MINAM), y en el Reglamento de Participación Ciudadana para la Evaluación, Aprobación y Seguimiento de Instrumentos de Gestión Ambiental del Sector Agrario (D.S. No. 018-2012-AG).

A continuación presentamos los datos del evento, esperando contar con su importante participación

Lugar Auditorio de la Municipalidad Distrital de Santa Rita de Siguas  
Fecha **Martes 4 Febrero 2014**  
Hora 08:00 Hrs.  
Agenda Presentación del Proyecto

Lugar Auditorio de la Municipalidad Distrital Santa Isabel de Siguas  
Fecha **Miércoles 5 Febrero 2014**  
Hora 08.00 Hrs.  
Agenda Presentación del proyecto

Lugar Auditorio de la Municipalidad Distrital de Quilca  
Fecha **Jueves 6 Febrero 2014**  
Hora 08:00 Hrs.  
Agenda Presentación del proyecto

Lugar Auditorio de la Municipalidad Distrital San Juan de Siguas  
Fecha **Viernes 7 de febrero 2014**  
Hora 08.00 Hrs.  
Agenda Presentación del proyecto

Agradeciendo se sirva hacer extensiva la invitación a la población de su distrito, le renuevo los sentimientos de mi especial consideración y estima.

Atentamente.



GOBIERNO REGIONAL DE AREQUIPA  
  
Ing. L. Ramiro Pastor Baldarrago  
Gerente Regional de Agricultura

RPB/gnv.



Arequipa, 24 de Enero del 2014

Oficio 007-2014-GRA-GRAG-ORR.PP.II

Señor

Victor Espinoza Arotaype

Presidente Asociación de Vivienda Los Rosales E-8

Distrito Majes

**Asunto :** Talleres participativos Proyecto Majes-Siguas. Etapa II Fase 2

Tengo el agrado de dirigirme a usted, a fin de convocar a los Talleres Participativos que se realizarán los días 4,5,6 y 7 de febrero 2014, en el marco de la elaboración del Estudio de Impacto Ambiental del proyecto Majes Siguas, Etapa II, Fase 2, de conformidad con lo establecido en el reglamento Ambiental para las actividades del Sector Agrario (D.S.Nro. 019-2009-MINAM), y en el Reglamento de Participación Ciudadana para la Evaluación, Aprobación y Seguimiento de Instrumentos de Gestión Ambiental del Sector Agrario (D.S. No. 018-2012-AG).

A continuación presentamos los datos del evento, esperando contar con su importante participación

Lugar Auditorio de la Municipalidad Distrital de Santa Rita de Siguas

Fecha **Martes 4 Febrero 2014**

Hora 08:00 Hrs.

Agenda Presentación del Proyecto

Lugar Auditorio de la Municipalidad Distrital Santa Isabel de Siguas

Fecha **Miércoles 5 Febrero 2014**

Hora 08.00 Hrs.

Agenda Presentación del proyecto

Lugar Auditorio de la Municipalidad Distrital de Quilca

Fecha **Jueves 6 Febrero 2014**

Hora 08:00 Hrs.

Agenda Presentación del proyecto

Lugar Auditorio de la Municipalidad Distrital San Juan de Siguas

Fecha **Viernes 7 de febrero 2014**

Hora 08.00 Hrs.

Agenda Presentación del proyecto

Agradeciendo se sirva hacer extensiva la invitación a la población de su distrito, le renuevo los sentimientos de mi especial consideración y estima.

Atentamente.



GOBIERNO REGIONAL DE AREQUIPA

Ing. L. Ramiro Pastor Baldarrago  
Gerente Regional de Agricultura

RPB/gnv.



Arequipa, 24 de Enero del 2014

Oficio 007-2014-GRA-GRAG-ORR.PP.II

Señor

Víctor Espinoza Arotaype

Presidente Asociación de Vivienda Los Rosales E-8

Distrito Majes

**Asunto :**

**Talleres participativos Proyecto Majes-Siguas: Etapa II Fase 2**

Tengo el agrado de dirigirme a usted, a fin de convocar a los Talleres Participativos que se realizarán los días 4,5,6 y 7 de febrero 2014, en el marco de la elaboración del Estudio de Impacto Ambiental del proyecto Majes Siguas, Etapa II, Fase 2, de conformidad con lo establecido en el reglamento Ambiental para las actividades del Sector Agrario (D.S.Nro. 019-2009-MINAM), y en el Reglamento de Participación Ciudadana para la Evaluación, Aprobación y Seguimiento de Instrumentos de Gestión Ambiental del Sector Agrario (D.S. No. 018-2012-AG).

A continuación presentamos los datos del evento, esperando contar con su importante participación

Lugar Auditorio de la Municipalidad Distrital de Santa Rita de Siguas

Fecha **Martes 4 Febrero 2014**

Hora 08:00 Hrs.

Agenda Presentación del Proyecto

Lugar Auditorio de la Municipalidad Distrital Santa Isabel de Siguas

Fecha **Miércoles 5 Febrero 2014**

Hora 08.00 Hrs.

Agenda Presentación del proyecto

Lugar Auditorio de la Municipalidad Distrital de Quilca

Fecha **Jueves 6 Febrero 2014**

Hora 08:00 Hrs.

Agenda Presentación del proyecto

Lugar Auditorio de la Municipalidad Distrital San Juan de Siguas

Fecha **Viernes 7 de febrero 2014**

Hora 08.00 Hrs.

Agenda Presentación del proyecto

Agradeciendo se sirva hacer extensiva la invitación a la población de su distrito, le renuevo los sentimientos de mi especial consideración y estima.

Atentamente.



GOBIERNO REGIONAL DE AREQUIPA

Ing. L. Rando Pastor Baldarrago  
Gerente Regional de Agricultura

RPB/gnv.



Arequipa, 24 de Enero del 2014

Oficio 007-2014-GRA-GRAG-ORR.PP.II

Señora  
Rosalía Julia Capacoila Yucra  
Presidenta Comité del Vaso de Leche El Alto  
Distrito Majes

**Asunto :** Talleres participativos Proyecto Majes-Siguas. Etapa II Fase 2

Tengo el agrado de dirigirme a usted, a fin de convocar a los Talleres Participativos que se realizarán los días 4,5,6 y 7 de febrero 2014, en el marco de la elaboración del Estudio de Impacto Ambiental del proyecto Majes Siguas, Etapa II, Fase 2, de conformidad con lo establecido en el reglamento Ambiental para las actividades del Sector Agrario (D.S.Nro. 019-2009-MINAM), y en el Reglamento de Participación Ciudadana para la Evaluación, Aprobación y Seguimiento de Instrumentos de Gestión Ambiental del Sector Agrario (D.S. No. 018-2012-AG).

A continuación presentamos los datos del evento, esperando contar con su importante participación

Lugar Auditorio de la Municipalidad Distrital de Santa Rita de Siguas  
Fecha **Martes 4 Febrero 2014**  
Hora 08:00 Hrs.  
Agenda Presentación del Proyecto

Lugar Auditorio de la Municipalidad Distrital Santa Isabel de Siguas  
Fecha **Miércoles 5 Febrero 2014**  
Hora 08.00 Hrs.  
Agenda Presentación del proyecto

Lugar Auditorio de la Municipalidad Distrital de Quilca  
Fecha **Jueves 6 Febrero 2014**  
Hora 08:00 Hrs.  
Agenda Presentación del proyecto

Lugar Auditorio de la Municipalidad Distrital San Juan de Siguas  
Fecha **Viernes 7 de febrero 2014**  
Hora 08.00 Hrs.  
Agenda Presentación del proyecto

Agradeciendo se sirva hacer extensiva la invitación a la población de su distrito, le renuevo los sentimientos de mi especial consideración y estima.

Atentamente.



GOBIERNO REGIONAL DE AREQUIPA  
  
Ing. L. Ramiro Pastor Baldarrago  
Gerente Regional de Agricultura

RPB/gnv.



Arequipa, 24 de Enero del 2014

Oficio 007-2014-GRA-GRAG-ORR.PP.II

Señora  
Rosalía Julia Capacoila Yucra  
Presidenta Comité del Vaso de Leche El Alto  
Distrito Majes

**Asunto :** Talleres participativos Proyecto Majes-Siguas. Etapa II Fase 2  
Tengo el agrado de dirigirme a usted, a fin de convocar a los Talleres Participativos que se realizarán los días 4,5,6 y 7 de febrero 2014, en el marco de la elaboración del Estudio de Impacto Ambiental del proyecto Majes Siguas, Etapa II, Fase 2, de conformidad con lo establecido en el reglamento Ambiental para las actividades del Sector Agrario (D.S.Nro. 019-2009-MINAM), y en el Reglamento de Participación Ciudadana para la Evaluación, Aprobación y Seguimiento de Instrumentos de Gestión Ambiental del Sector Agrario (D.S. No. 018-2012-AG).

A continuación presentamos los datos del evento, esperando contar con su importante participación

Lugar Auditorio de la Municipalidad Distrital de Santa Rita de Siguas  
Fecha **Martes 4 Febrero 2014**  
Hora 08:00 Hrs.  
Agenda Presentación del Proyecto

Lugar Auditorio de la Municipalidad Distrital Santa Isabel de Siguas  
Fecha **Miércoles 5 Febrero 2014**  
Hora 08.00 Hrs.  
Agenda Presentación del proyecto

Lugar Auditorio de la Municipalidad Distrital de Quilca  
Fecha **Jueves 6 Febrero 2014**  
Hora 08:00 Hrs.  
Agenda Presentación del proyecto

Lugar Auditorio de la Municipalidad Distrital San Juan de Siguas  
Fecha **Viernes 7 de febrero 2014**  
Hora 08.00 Hrs.  
Agenda Presentación del proyecto

Agradeciendo se sirva hacer extensiva la invitación a la población de su distrito, le renuevo los sentimientos de mi especial consideración y estima.

Atentamente.



GOBIERNO REGIONAL DE AREQUIPA

L. Ramiro Pastor Baldarrago  
Gerente Regional de Agricultura

RPB/gnv.





Arequipa, 24 de Enero del 2014

Oficio 007-2014-GRA-GRAG-ORR.PP.II

Señora  
Norma Tito Quispe  
Presidente Comité del Vaso de Leche Pedregal Centro  
Distrito Majes

**Asunto :** **Talleres participativos Proyecto Majes-Siguas. Etapa II Fase 2**  
Tengo el agrado de dirigirme a usted, a fin de convocar a los Talleres Participativos que se realizarán los días 4,5,6 y 7 de febrero 2014, en el marco de la elaboración del Estudio de Impacto Ambiental del proyecto Majes Siguas, Etapa II, Fase 2, de conformidad con lo establecido en el reglamento Ambiental para las actividades del Sector Agrario (D.S.Nro. 019-2009-MINAM), y en el Reglamento de Participación Ciudadana para la Evaluación, Aprobación y Seguimiento de Instrumentos de Gestión Ambiental del Sector Agrario (D.S. No. 018-2012-AG).

A continuación presentamos los datos del evento, esperando contar con su importante participación

Lugar Auditorio de la Municipalidad Distrital de Santa Rita de Siguas  
Fecha **Martes 4 Febrero 2014**  
Hora 08:00 Hrs.  
Agenda Presentación del Proyecto

Lugar Auditorio de la Municipalidad Distrital Santa Isabel de Siguas  
Fecha **Miércoles 5 Febrero 2014**  
Hora 08.00 Hrs.  
Agenda Presentación del proyecto

Lugar Auditorio de la Municipalidad Distrital de Quilca  
Fecha **Jueves 6 Febrero 2014**  
Hora 08:00 Hrs.  
Agenda Presentación del proyecto

Lugar Auditorio de la Municipalidad Distrital San Juan de Siguas  
Fecha **Viernes 7 de febrero 2014**  
Hora 08.00 Hrs.  
Agenda Presentación del proyecto

Agradeciendo se sirva hacer extensiva la invitación a la población de su distrito, le renuevo los sentimientos de mi especial consideración y estima.

Atentamente.



GOBIERNO REGIONAL DE AREQUIPA  
  
Ing. L. Ramiro Pastor Baldarrago  
Gerente Regional de Agricultura

R<sup>PB</sup>/gnv.



Arequipa, 24 de Enero del 2014

Oficio 007-2014-GRA-GRAG-ORR.PP.II

Señora  
Norma Tito Quispe  
Presidente Comité del Vaso de Leche Pedregal Centro  
Distrito Majes

**Asunto :** Talleres participativos Proyecto Majes-Siguas. Etapa II Fase 2  
Tengo el agrado de dirigirme a usted, a fin de convocar a los Talleres Participativos que se realizarán los días 4,5,6 y 7 de febrero 2014, en el marco de la elaboración del Estudio de Impacto Ambiental del proyecto Majes Siguas, Etapa II, Fase 2, de conformidad con lo establecido en el reglamento Ambiental para las actividades del Sector Agrario (D.S.Nro. 019-2009-MINAM), y en el Reglamento de Participación Ciudadana para la Evaluación, Aprobación y Seguimiento de Instrumentos de Gestión Ambiental del Sector Agrario (D.S. No. 018-2012-AG).

A continuación presentamos los datos del evento, esperando contar con su importante participación

Lugar Auditorio de la Municipalidad Distrital de Santa Rita de Siguas  
Fecha **Martes 4 Febrero 2014**  
Hora 08:00 Hrs.  
Agenda Presentación del Proyecto

Lugar Auditorio de la Municipalidad Distrital Santa Isabel de Siguas  
Fecha **Miércoles 5 Febrero 2014**  
Hora 08.00 Hrs.  
Agenda Presentación del proyecto

Lugar Auditorio de la Municipalidad Distrital de Quilca  
Fecha **Jueves 6 Febrero 2014**  
Hora 08:00 Hrs.  
Agenda Presentación del proyecto

Lugar Auditorio de la Municipalidad Distrital San Juan de Siguas  
Fecha **Viernes 7 de febrero 2014**  
Hora 08.00 Hrs.  
Agenda Presentación del proyecto

Agradeciendo se sirva hacer extensiva la invitación a la población de su distrito, le renuevo los sentimientos de mi especial consideración y estima.

Atentamente.



GOBIERNO REGIONAL DE AREQUIPA

Ing. L. Ramiro Pastor Baldarrago  
Gerente Regional de Agricultura

R<sup>P</sup>B/gnv.



Arequipa, 24 de Enero del 2014

Oficio 007-2014-GRA-GRAG-ORR.PP.II

Señora  
Eulalia Sivincha Vargas  
Presidente Comité del Vaso de Leche Pedregal Norte  
Distrito Majes

**Asunto :** Talleres participativos Proyecto Majes-Siguas. Etapa II Fase 2  
Tengo el agrado de dirigirme a usted, a fin de convocar a los Talleres Participativos que se realizarán los días 4,5,6 y 7 de febrero 2014, en el marco de la elaboración del Estudio de Impacto Ambiental del proyecto Majes Siguas, Etapa II, Fase 2, de conformidad con lo establecido en el reglamento Ambiental para las actividades del Sector Agrario (D.S.Nro. 019-2009-MINAM), y en el Reglamento de Participación Ciudadana para la Evaluación, Aprobación y Seguimiento de Instrumentos de Gestión Ambiental del Sector Agrario (D.S. No. 018-2012-AG).

A continuación presentamos los datos del evento, esperando contar con su importante participación

Lugar Auditorio de la Municipalidad Distrital de Santa Rita de Siguas  
Fecha **Martes 4 Febrero 2014**  
Hora 08:00 Hrs.  
Agenda Presentación del Proyecto

Lugar Auditorio de la Municipalidad Distrital Santa Isabel de Siguas  
Fecha **Miércoles 5 Febrero 2014**  
Hora 08.00 Hrs.  
Agenda Presentación del proyecto

Lugar Auditorio de la Municipalidad Distrital de Quilca  
Fecha **Jueves 6 Febrero 2014**  
Hora 08:00 Hrs.  
Agenda Presentación del proyecto

Lugar Auditorio de la Municipalidad Distrital San Juan de Siguas  
Fecha **Viernes 7 de febrero 2014**  
Hora 08.00 Hrs.  
Agenda Presentación del proyecto

Agradeciendo se sirva hacer extensiva la invitación a la población de su distrito, le renuevo los sentimientos de mi especial consideración y estima.

Atentamente.



GOBIERNO REGIONAL DE AREQUIPA  
  
Ing. L. Ramiro Pastor Baldarrago  
Gerencia Regional de Agricultura

RPB/gnv.



Arequipa, 24 de Enero del 2014

Oficio 007-2014-GRA-GRAG-ORR.PP.II

Señora  
Eulalia Sivincha Vargas  
Presidente Comité del Vaso de Leche Pedregal Norte  
Distrito Majes

**Asunto :** Talleres participativos Proyecto Majes-Siguas. Etapa II Fase 2  
Tengo el agrado de dirigirme a usted, a fin de convocar a los Talleres Participativos que se realizarán los días 4,5,6 y 7 de febrero 2014, en el marco de la elaboración del Estudio de Impacto Ambiental del proyecto Majes Siguas, Etapa II, Fase 2, de conformidad con lo establecido en el reglamento Ambiental para las actividades del Sector Agrario (D.S.Nro. 019-2009-MINAM), y en el Reglamento de Participación Ciudadana para la Evaluación, Aprobación y Seguimiento de Instrumentos de Gestión Ambiental del Sector Agrario (D.S. No. 018-2012-AG).

A continuación presentamos los datos del evento, esperando contar con su importante participación

Lugar Auditorio de la Municipalidad Distrital de Santa Rita de Siguas  
Fecha **Martes 4 Febrero 2014**  
Hora 08:00 Hrs.  
Agenda Presentación del Proyecto

Lugar Auditorio de la Municipalidad Distrital Santa Isabel de Siguas  
Fecha **Miércoles 5 Febrero 2014**  
Hora 08.00 Hrs.  
Agenda Presentación del proyecto

Lugar Auditorio de la Municipalidad Distrital de Quilca  
Fecha **Jueves 6 Febrero 2014**  
Hora 08:00 Hrs.  
Agenda Presentación del proyecto

Lugar Auditorio de la Municipalidad Distrital San Juan de Siguas  
Fecha **Viernes 7 de febrero 2014**  
Hora 08.00 Hrs.  
Agenda Presentación del proyecto

Agradeciendo se sirva hacer extensiva la invitación a la población de su distrito, le renuevo los sentimientos de mi especial consideración y estima.

Atentamente.



GOBIERNO REGIONAL DE AREQUIPA  
  
Ing. L. Ramiro Pastor Baldarrago  
C. Regional de Agricultura

RPB/gnv.



Arequipa, 24 de Enero del 2014

Oficio 007-2014-GRA-GRAG-ORR.PP.II

Señora  
Dora Chujutalli Amaringo  
Presidenta Comité del Vaso de Leche Virgen de Chapi Pedregal Sur  
Distrito Majes

**Asunto :** Talleres participativos Proyecto Majes-Siguas. Etapa II Fase 2

Tengo el agrado de dirigirme a usted, a fin de convocar a los Talleres Participativos que se realizarán los días 4,5,6 y 7 de febrero 2014, en el marco de la elaboración del Estudio de Impacto Ambiental del proyecto Majes Siguas, Etapa II, Fase 2, de conformidad con lo establecido en el reglamento Ambiental para las actividades del Sector Agrario (D.S.Nro. 019-2009-MINAM), y en el Reglamento de Participación Ciudadana para la Evaluación, Aprobación y Seguimiento de Instrumentos de Gestión Ambiental del Sector Agrario (D.S. No. 018-2012-AG).

A continuación presentamos los datos del evento, esperando contar con su importante participación

Lugar Auditorio de la Municipalidad Distrital de Santa Rita de Siguas

Fecha **Martes 4 Febrero 2014**

Hora 08:00 Hrs.

Agenda Presentación del Proyecto

Lugar Auditorio de la Municipalidad Distrital Santa Isabel de Siguas

Fecha **Miércoles 5 Febrero 2014**

Hora 08.00 Hrs.

Agenda Presentación del proyecto

Lugar Auditorio de la Municipalidad Distrital de Quilca

Fecha **Jueves 6 Febrero 2014**

Hora 08:00 Hrs.

Agenda Presentación del proyecto

Lugar Auditorio de la Municipalidad Distrital San Juan de Siguas

Fecha **Viernes 7 de febrero 2014**

Hora 08.00 Hrs.

Agenda Presentación del proyecto

Agradeciendo se sirva hacer extensiva la invitación a la población de su distrito, le renuevo los sentimientos de mi especial consideración y estima.

Atentamente.



GOBIERNO REGIONAL DE AREQUIPA

*[Firma]*  
Ing. L. Navarro Pastor Baldarrago  
Comité Regional de Agricultura

RPB/gnv.



Arequipa, 24 de Enero del 2014

Oficio 007-2014-GRA-GRAG-ORR.PP.II

Señora  
Roxana Portilla Bautista  
Presidenta Comité del Vaso de Leche Las Gardenias  
Distrito Majes

**Asunto :** Talleres participativos Proyecto Majes-Siguas. Etapa II Fase 2

Tengo el agrado de dirigirme a usted, a fin de convocar a los Talleres Participativos que se realizarán los días 4,5,6 y 7 de febrero 2014, en el marco de la elaboración del Estudio de Impacto Ambiental del proyecto Majes Siguas, Etapa II, Fase 2, de conformidad con lo establecido en el reglamento Ambiental para las actividades del Sector Agrario (D.S.Nro. 019-2009-MINAM), y en el Reglamento de Participación Ciudadana para la Evaluación, Aprobación y Seguimiento de Instrumentos de Gestión Ambiental del Sector Agrario (D.S. No. 018-2012-AG).

A continuación presentamos los datos del evento, esperando contar con su importante participación

Lugar Auditorio de la Municipalidad Distrital de Santa Rita de Siguas  
Fecha **Martes 4 Febrero 2014**  
Hora 08:00 Hrs.  
Agenda Presentación del Proyecto

Lugar Auditorio de la Municipalidad Distrital Santa Isabel de Siguas  
Fecha **Miércoles 5 Febrero 2014**  
Hora 08.00 Hrs.  
Agenda Presentación del proyecto

Lugar Auditorio de la Municipalidad Distrital de Quilca  
Fecha **Jueves 6 Febrero 2014**  
Hora 08:00 Hrs.  
Agenda Presentación del proyecto

Lugar Auditorio de la Municipalidad Distrital San Juan de Siguas  
Fecha **Viernes 7 de febrero 2014**  
Hora 08.00 Hrs.  
Agenda Presentación del proyecto

Agradeciendo se sirva hacer extensiva la invitación a la población de su distrito, le renuevo los sentimientos de mi especial consideración y estima.

Atentamente.



GOBIERNO REGIONAL DE AREQUIPA

*[Firma manuscrita]*  
Ing. L. Ramiro Pastor Baldarrago  
Gerente Regional de Agricultura

RPB/gnv.



Arequipa, 24 de Enero del 2014

Oficio 007-2014-GRA-GRAG-ORR.PP.II

Señora  
Dora Chujutalli Amaringo  
Presidenta Comité del Vaso de Leche Virgen de Chapi Pedregal Sur  
Distrito Majes

**Asunto :** Talleres participativos Proyecto Majes-Siguas. Etapa II Fase 2

Tengo el agrado de dirigirme a usted, a fin de convocar a los Talleres Participativos que se realizarán los días 4,5,6 y 7 de febrero 2014, en el marco de la elaboración del Estudio de Impacto Ambiental del proyecto Majes Siguas, Etapa II, Fase 2, de conformidad con lo establecido en el reglamento Ambiental para las actividades del Sector Agrario (D.S.Nro. 019-2009-MINAM), y en el Reglamento de Participación Ciudadana para la Evaluación, Aprobación y Seguimiento de Instrumentos de Gestión Ambiental del Sector Agrario (D.S. No. 018-2012-AG).

A continuación presentamos los datos del evento, esperando contar con su importante participación

Lugar Auditorio de la Municipalidad Distrital de Santa Rita de Siguas  
Fecha **Martes 4 Febrero 2014**  
Hora 08:00 Hrs.  
Agenda Presentación del Proyecto

Lugar Auditorio de la Municipalidad Distrital Santa Isabel de Siguas  
Fecha **Miércoles 5 Febrero 2014**  
Hora 08.00 Hrs.  
Agenda Presentación del proyecto

Lugar Auditorio de la Municipalidad Distrital de Quilca  
Fecha **Jueves 6 Febrero 2014**  
Hora 08:00 Hrs.  
Agenda Presentación del proyecto

Lugar Auditorio de la Municipalidad Distrital San Juan de Siguas  
Fecha **Viernes 7 de febrero 2014**  
Hora 08.00 Hrs.  
Agenda Presentación del proyecto

Agradeciendo se sirva hacer extensiva la invitación a la población de su distrito, le renuevo los sentimientos de mi especial consideración y estima.

Atentamente.



GOBIERNO REGIONAL DE AREQUIPA

Ing. L. Rasmiro Pastor Bakdarrago  
Gerente Regional de Agricultura

RPB/gnv.



Arequipa, 24 de Enero del 2014

Oficio 007-2014-GRA-GRAG-ORR.PP.II

Señora  
Roxana Portilla Bautista  
Presidenta Comité del Vaso de Leche Las Gardenias  
Distrito Majes

**Asunto :** **Talleres participativos Proyecto Majes-Siguas. Etapa II Fase 2**  
Tengo el agrado de dirigirme a usted, a fin de convocar a los Talleres Participativos que se realizarán los días 4,5,6 y 7 de febrero 2014, en el marco de la elaboración del Estudio de Impacto Ambiental del proyecto Majes Siguas, Etapa II, Fase 2, de conformidad con lo establecido en el reglamento Ambiental para las actividades del Sector Agrario (D.S.Nro. 019-2009-MINAM), y en el Reglamento de Participación Ciudadana para la Evaluación, Aprobación y Seguimiento de Instrumentos de Gestión Ambiental del Sector Agrario (D.S. No. 018-2012-AG).

A continuación presentamos los datos del evento, esperando contar con su importante participación

Lugar Auditorio de la Municipalidad Distrital de Santa Rita de Siguas  
Fecha **Martes 4 Febrero 2014**  
Hora 08:00 Hrs.  
Agenda Presentación del Proyecto

Lugar Auditorio de la Municipalidad Distrital Santa Isabel de Siguas  
Fecha **Miércoles 5 Febrero 2014**  
Hora 08.00 Hrs.  
Agenda Presentación del proyecto

Lugar Auditorio de la Municipalidad Distrital de Quilca  
Fecha **Jueves 6 Febrero 2014**  
Hora 08:00 Hrs.  
Agenda Presentación del proyecto

Lugar Auditorio de la Municipalidad Distrital San Juan de Siguas  
Fecha **Viernes 7 de febrero 2014**  
Hora 08.00 Hrs.  
Agenda Presentación del proyecto

Agradeciendo se sirva hacer extensiva la invitación a la población de su distrito, le renuevo los sentimientos de mi especial consideración y estima.

Atentamente.



GOBIERNO REGIONAL DE AREQUIPA

*[Firma manuscrita]*  
Ing. L. Nazario Pastor Baldarrago  
Gerente Regional de Agricultura

RPB/gnv.





Arequipa, 24 de Enero del 2014

Oficio 007-2014-GRA-GRAG-ORR.PP.II

Señora  
Juana Lázaro de Sullayme  
Presidenta Comité del Vaso de Leche María Elena Moyano  
Distrito Majes

**Asunto :** **Talleres participativos Proyecto Majes-Siguas. Etapa II Fase 2**  
Tengo el agrado de dirigirme a usted, a fin de convocar a los Talleres Participativos que se realizarán los días 4,5,6 y 7 de febrero 2014, en el marco de la elaboración del Estudio de Impacto Ambiental del proyecto Majes Siguas, Etapa II, Fase 2, de conformidad con lo establecido en el reglamento Ambiental para las actividades del Sector Agrario (D.S.Nro. 019-2009-MINAM), y en el Reglamento de Participación Ciudadana para la Evaluación, Aprobación y Seguimiento de Instrumentos de Gestión Ambiental del Sector Agrario (D.S. No. 018-2012-AG).  
A continuación presentamos los datos del evento, esperando contar con su importante participación

Lugar Auditorio de la Municipalidad Distrital de Santa Rita de Siguas  
Fecha **Martes 4 Febrero 2014**  
Hora 08:00 Hrs.  
Agenda Presentación del Proyecto

Lugar Auditorio de la Municipalidad Distrital Santa Isabel de Siguas  
Fecha **Miércoles 5 Febrero 2014**  
Hora 08.00 Hrs.  
Agenda Presentación del proyecto

Lugar Auditorio de la Municipalidad Distrital de Quilca  
Fecha **Jueves 6 Febrero 2014**  
Hora 08:00 Hrs.  
Agenda Presentación del proyecto

Lugar Auditorio de la Municipalidad Distrital San Juan de Siguas  
Fecha **Viernes 7 de febrero 2014**  
Hora 08.00 Hrs.  
Agenda Presentación del proyecto

Agradeciendo se sirva hacer extensiva la invitación a la población de su distrito, le renuevo los sentimientos de mi especial consideración y estima.

Atentamente.



GOBIERNO REGIONAL DE AREQUIPA

Ing. L. Ramiro Pastor Baldarrago  
Gerente Regional de Agricultura

RPB/gnv.



Arequipa, 24 de Enero del 2014

Oficio 007-2014-GRA-GRAG-ORR.PP.II

Señor  
Guillermo Berna Sumi  
Presidenta Comité del Vaso de Leche Esperanza Es Majes  
Distrito Majes

**Asunto :** Talleres participativos Proyecto Majes-Siguas. Etapa II Fase 2

Tengo el agrado de dirigirme a usted, a fin de convocar a los Talleres Participativos que se realizarán los días 4,5,6 y 7 de febrero 2014, en el marco de la elaboración del Estudio de Impacto Ambiental del proyecto Majes Siguas, Etapa II, Fase 2, de conformidad con lo establecido en el reglamento Ambiental para las actividades del Sector Agrario (D.S.Nro. 019-2009-MINAM), y en el Reglamento de Participación Ciudadana para la Evaluación, Aprobación y Seguimiento de Instrumentos de Gestión Ambiental del Sector Agrario (D.S. No. 018-2012-AG).

A continuación presentamos los datos del evento, esperando contar con su importante participación

Lugar Auditorio de la Municipalidad Distrital de Santa Rita de Siguas  
Fecha **Martes 4 Febrero 2014**  
Hora 08:00 Hrs.  
Agenda Presentación del Proyecto

Lugar Auditorio de la Municipalidad Distrital Santa Isabel de Siguas  
Fecha **Miércoles 5 Febrero 2014**  
Hora 08.00 Hrs.  
Agenda Presentación del proyecto

Lugar Auditorio de la Municipalidad Distrital de Quilca  
Fecha **Jueves 6 Febrero 2014**  
Hora 08:00 Hrs.  
Agenda Presentación del proyecto

Lugar Auditorio de la Municipalidad Distrital San Juan de Siguas  
Fecha **Viernes 7 de febrero 2014**  
Hora 08.00 Hrs.  
Agenda Presentación del proyecto

Agradeciendo se sirva hacer extensiva la invitación a la población de su distrito, le renuevo los sentimientos de mi especial consideración y estima.

Atentamente.



GOBIERNO REGIONAL DE AREQUIPA

Ing. I. Ramiro Pastor Baldarrago  
Regional de Agricultura

RPB/gnv.



Arequipa, 24 de Enero del 2014

Oficio 007-2014-GRA-GRAG-ORR.PP.II

Señor  
Guillermo Berna Sumi  
Presidenta Comité del Vaso de Leche Esperanza Es Majes  
Distrito Majes

**Asunto :** Talleres participativos Proyecto Majes-Siguas. Etapa II Fase 2  
Tengo el agrado de dirigirme a usted, a fin de convocar a los Talleres Participativos que se realizarán los días 4,5,6 y 7 de febrero 2014, en el marco de la elaboración del Estudio de Impacto Ambiental del proyecto Majes Siguas, Etapa II, Fase 2, de conformidad con lo establecido en el reglamento Ambiental para las actividades del Sector Agrario (D.S.Nro. 019-2009-MINAM), y en el Reglamento de Participación Ciudadana para la Evaluación, Aprobación y Seguimiento de Instrumentos de Gestión Ambiental del Sector Agrario (D.S. No. 018-2012-AG).

A continuación presentamos los datos del evento, esperando contar con su importante participación

Lugar Auditorio de la Municipalidad Distrital de Santa Rita de Siguas  
Fecha **Martes 4 Febrero 2014**  
Hora 08:00 Hrs.  
Agenda Presentación del Proyecto

Lugar Auditorio de la Municipalidad Distrital Santa Isabel de Siguas  
Fecha **Miércoles 5 Febrero 2014**  
Hora 08.00 Hrs.  
Agenda Presentación del proyecto

Lugar Auditorio de la Municipalidad Distrital de Quilca  
Fecha **Jueves 6 Febrero 2014**  
Hora 08:00 Hrs.  
Agenda Presentación del proyecto

Lugar Auditorio de la Municipalidad Distrital San Juan de Siguas  
Fecha **Viernes 7 de febrero 2014**  
Hora 08.00 Hrs.  
Agenda Presentación del proyecto

Agradeciendo se sirva hacer extensiva la invitación a la población de su distrito, le renuevo los sentimientos de mi especial consideración y estima.

Atentamente.



GOBIERNO REGIONAL DE AREQUIPA

Ing. L. Ramiro Pastor Baldarrago  
Regional de Agricultura

RPB/gnv.



Arequipa, 24 de Enero del 2014

Oficio 007-2014-GRA-GRAG-ORR.PP.II

Señora  
Bety Apaza Canasa  
Presidenta Comité del Vaso de Leche Nueva Esperanza  
Distrito Majes

**Asunto :** Talleres participativos Proyecto Majes-Siguas. Etapa II Fase 2

Tengo el agrado de dirigirme a usted, a fin de convocar a los Talleres Participativos que se realizarán los días 4,5,6 y 7 de febrero 2014, en el marco de la elaboración del Estudio de Impacto Ambiental del proyecto Majes Siguas, Etapa II, Fase 2, de conformidad con lo establecido en el reglamento Ambiental para las actividades del Sector Agrario (D.S.Nro. 019-2009-MINAM), y en el Reglamento de Participación Ciudadana para la Evaluación, Aprobación y Seguimiento de Instrumentos de Gestión Ambiental del Sector Agrario (D.S. No. 018-2012-AG).

A continuación presentamos los datos del evento, esperando contar con su importante participación

Lugar Auditorio de la Municipalidad Distrital de Santa Rita de Siguas  
Fecha **Martes 4 Febrero 2014**  
Hora 08:00 Hrs.  
Agenda Presentación del Proyecto

Lugar Auditorio de la Municipalidad Distrital Santa Isabel de Siguas  
Fecha **Miércoles 5 Febrero 2014**  
Hora 08.00 Hrs.  
Agenda Presentación del proyecto

Lugar Auditorio de la Municipalidad Distrital de Quilca  
Fecha **Jueves 6 Febrero 2014**  
Hora 08:00 Hrs.  
Agenda Presentación del proyecto

Lugar Auditorio de la Municipalidad Distrital San Juan de Siguas  
Fecha **Viernes 7 de febrero 2014**  
Hora 08.00 Hrs.  
Agenda Presentación del proyecto

Agradeciendo se sirva hacer extensiva la invitación a la población de su distrito, le renuevo los sentimientos de mi especial consideración y estima.

Atentamente.



GOBIERNO REGIONAL DE AREQUIPA

Ing. L. Ramiro Pastor Baldarrago  
Gerente Regional de Agricultura

RPB/gnv.



Arequipa, 24 de Enero del 2014

Oficio 007-2014-GRA-GRAG-ORR.PP.II

Señora  
Bety Apaza Canasa  
Presidenta Comité del Vaso de Leche Nueva Esperanza  
Distrito Maies

**Asunto :** Talleres participativos Proyecto Majes-Siguas. Etapa II Fase 2

Tengo el agrado de dirigirme a usted, a fin de convocar a los Talleres Participativos que se realizarán los días 4,5,6 y 7 de febrero 2014, en el marco de la elaboración del Estudio de Impacto Ambiental del proyecto Majes Siguas, Etapa II, Fase 2, de conformidad con lo establecido en el reglamento Ambiental para las actividades del Sector Agrario (D.S.Nro. 019-2009-MINAM), y en el Reglamento de Participación Ciudadana para la Evaluación, Aprobación y Seguimiento de Instrumentos de Gestión Ambiental del Sector Agrario (D.S. No. 018-2012-AG).

A continuación presentamos los datos del evento, esperando contar con su importante participación

Lugar Auditorio de la Municipalidad Distrital de Santa Rita de Siguas  
Fecha **Martes 4 Febrero 2014**  
Hora 08:00 Hrs.  
Agenda Presentación del Proyecto

Lugar Auditorio de la Municipalidad Distrital Santa Isabel de Siguas  
Fecha **Miércoles 5 Febrero 2014**  
Hora 08.00 Hrs.  
Agenda Presentación del proyecto

Lugar Auditorio de la Municipalidad Distrital de Quilca  
Fecha **Jueves 6 Febrero 2014**  
Hora 08:00 Hrs.  
Agenda Presentación del proyecto

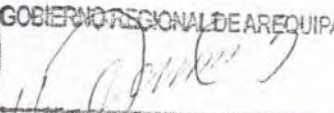
Lugar Auditorio de la Municipalidad Distrital San Juan de Siguas  
Fecha **Viernes 7 de febrero 2014**  
Hora 08.00 Hrs.  
Agenda Presentación del proyecto

Agradeciendo se sirva hacer extensiva la invitación a la población de su distrito, le renuevo los sentimientos de mi especial consideración y estima.

Atentamente.



GOBIERNO REGIONAL DE AREQUIPA

  
Ing. L. Ramiro Pastor Beldarrago  
Gerente Regional de Agricultura

RPB/gnv.



Arequipa, 24 de Enero del 2014

Oficio 007-2014-GRA-GRAG-ORR.PP.II

Señor  
Modesto Vilcapaza Cahua  
Presidenta Comité del Vaso de Leche "Juan Velazco Alvarado"  
Distrito Majes

**Asunto :** Talleres participativos Proyecto Majes-Siguas. Etapa II Fase 2

Tengo el agrado de dirigirme a usted, a fin de convocar a los Talleres Participativos que se realizarán los días 4,5,6 y 7 de febrero 2014, en el marco de la elaboración del Estudio de Impacto Ambiental del proyecto Majes Siguas, Etapa II, Fase 2, de conformidad con lo establecido en el reglamento Ambiental para las actividades del Sector Agrario (D.S.Nro. 019-2009-MINAM), y en el Reglamento de Participación Ciudadana para la Evaluación, Aprobación y Seguimiento de Instrumentos de Gestión Ambiental del Sector Agrario (D.S. No. 018-2012-AG).

A continuación presentamos los datos del evento, esperando contar con su importante participación

Lugar Auditorio de la Municipalidad Distrital de Santa Rita de Siguas  
Fecha **Martes 4 Febrero 2014**  
Hora 08:00 Hrs.  
Agenda Presentación del Proyecto

Lugar Auditorio de la Municipalidad Distrital Santa Isabel de Siguas  
Fecha **Miércoles 5 Febrero 2014**  
Hora 08.00 Hrs.  
Agenda Presentación del proyecto

Lugar Auditorio de la Municipalidad Distrital de Quilca  
Fecha **Jueves 6 Febrero 2014**  
Hora 08:00 Hrs.  
Agenda Presentación del proyecto

Lugar Auditorio de la Municipalidad Distrital San Juan de Siguas  
Fecha **Viernes 7 de febrero 2014**  
Hora 08.00 Hrs.  
Agenda Presentación del proyecto

Agradeciendo se sirva hacer extensiva la invitación a la población de su distrito, le renuevo los sentimientos de mi especial consideración y estima.

Atentamente.



GOBIERNO REGIONAL DE AREQUIPA

Ing. L. Ramiro Pastor Baldarrago  
Gerente Regional de Agricultura

RPB/gnv.