

第22章 ブラジル地域別の概況

ブラジルの地域区分とまとめ

1. ブラジルの地域区分

ブラジルは、26の州（estado）と一つの連邦首都府（distrito federal）によって構成されている。これら26州および連邦首都府のそれぞれは連邦行政単位（unidade federativa）と呼ばれ、統計上5つの地域区分に区切られるのが一般的である。

5地域名および各地域に属する州名を下表に示す。

図表 22-1 地域名および属する行政単位名

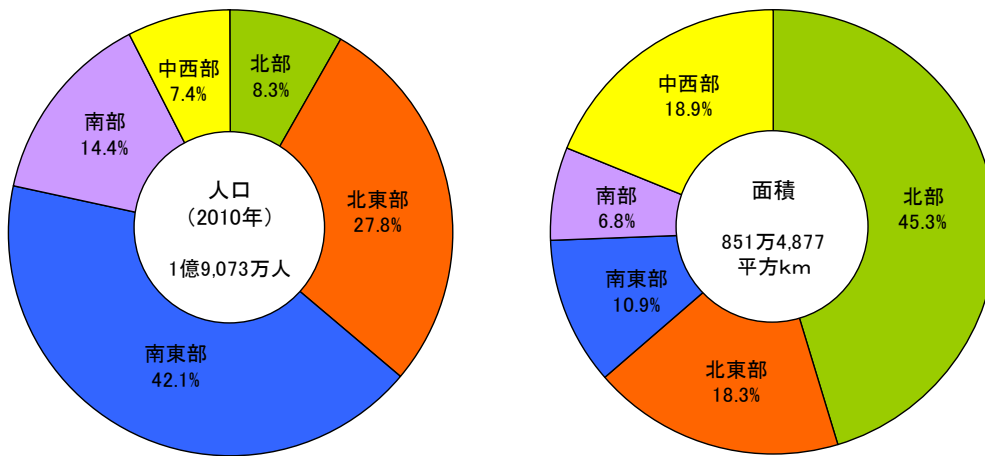
地域名	属する行政単位名	
北部 (Região Norte)	ロンドニア州 アクレ州 アマゾナス州 ロライマ州	パラ州 アマパー州 トカンチンス州
北東部 (Região Nordeste)	マラニョン州 ピアウイ州 セアラ州 リオ・グランデ・ド・ノルチ州 パライバ州	ペルナンブーコ州 アラゴアス州 セルジッペ州 バイーア州
南東部 (Região Sudeste)	ミナスジェライス州 エスピリト・サント州	リオデジャネイロ州 サンパウロ州
南部 (Região Sul)	パラナ州 サンタカタリーナ州	リオ・グランデ・ド・スル州
中西部 (Região Centro-Oeste)	マツグロソ・ド・スル州 マツグロソ州	ゴイアス州 連邦首都府（ブラジリア）

II. ブラジルの各地域区分まとめ

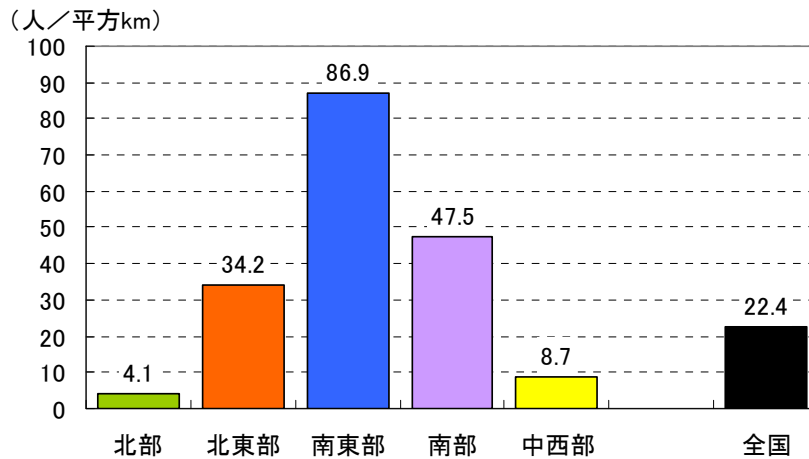
ブラジルの人口は地域的に偏在しており、最も住民が集中しているのは南東部である。全人口の4割が、全土の1割の領域に当たる南東部に居住しており、同地域の人口密度が突出して高くなっている。

逆に北部は人口がまばらで、国土の半分ほどの領域に住む住民は全人口の1割以下である。人口密度で比較すると、北部と東南部との間には20倍以上の開きがある。

図表 22-2 人口、面積、人口密度の5地域による比較



人口密度

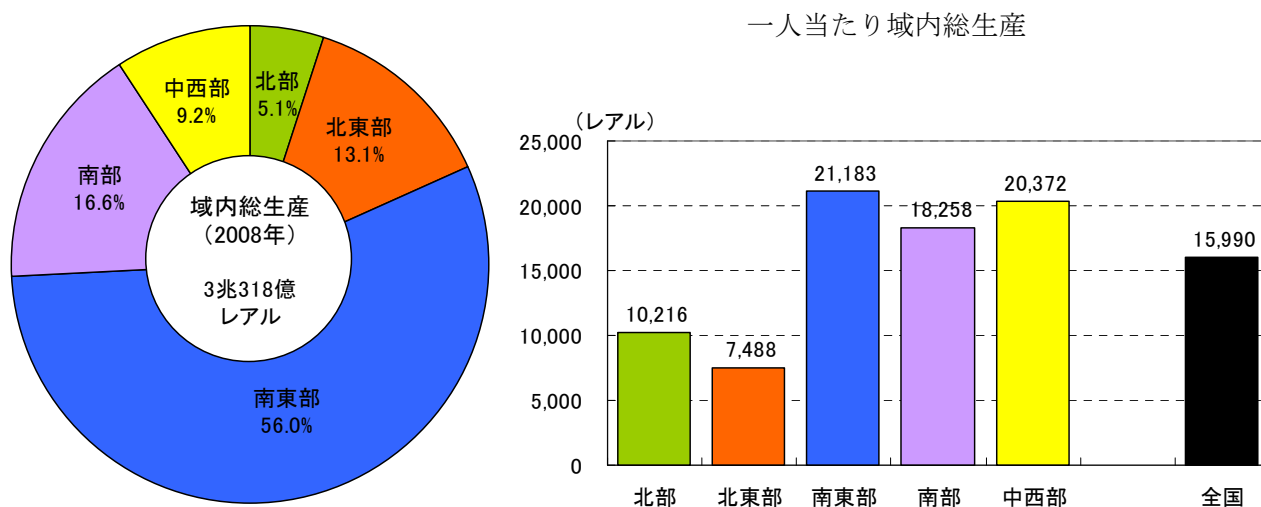


(出所：IBGE。本節の図表は以下も同様)

一方、経済活動も南東部に集中しており、この1地域のみで全国の56%もの付加価値を生み出している。

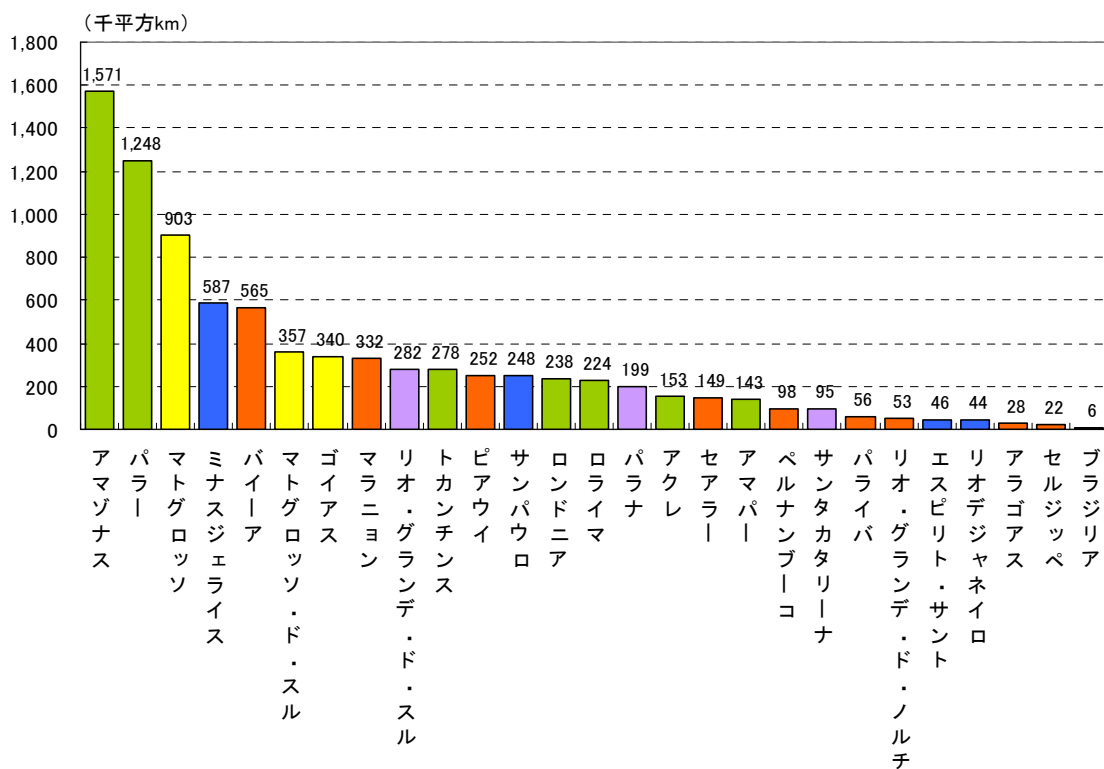
また、一人当たりの水準でも、南東部が5地域の中でもっとも高い。北東部との差は3倍近くにも及んでいる。

図表 22-3 域内総生産およびその一人当たり水準の5地域による比較

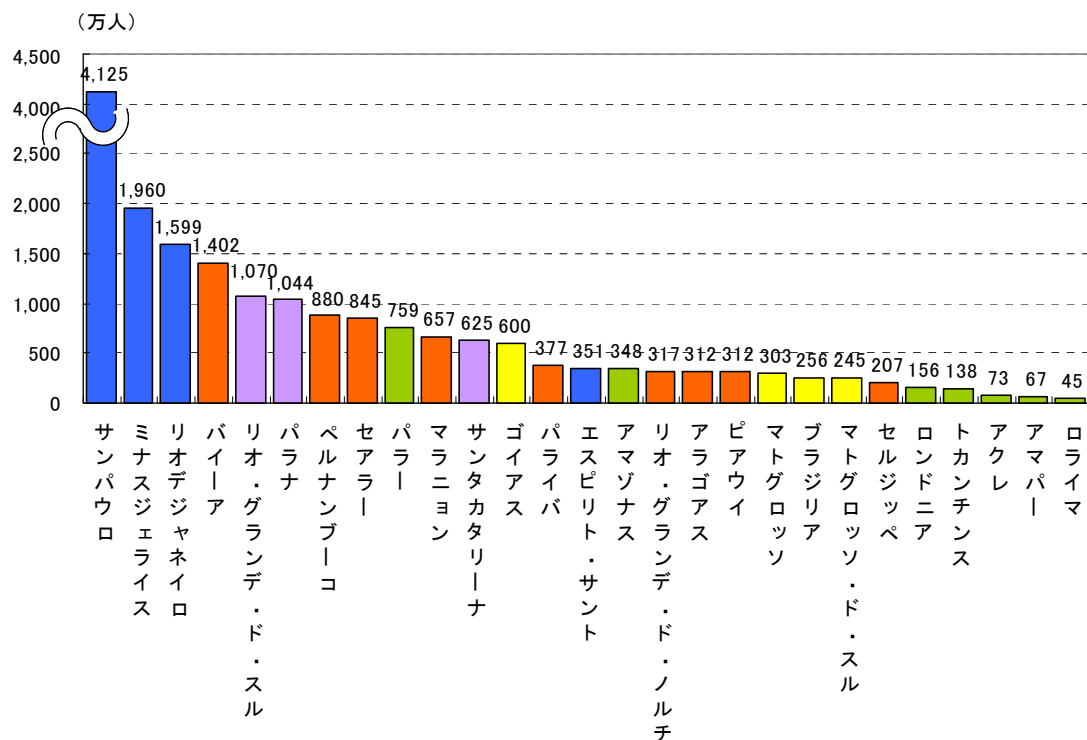


以下には面積、人口、人口密度、域内総生産、一人当たり域内総生産について、27の行政単位別のランキングを示す。

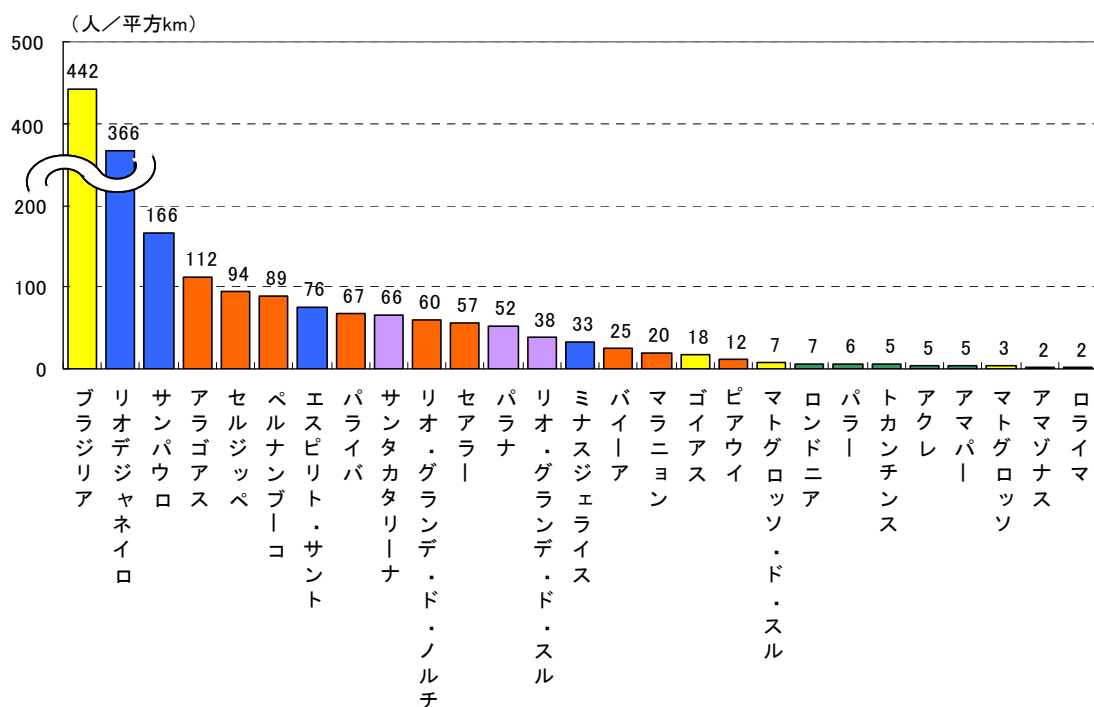
図表 22-4 各行政単位的面積の比較



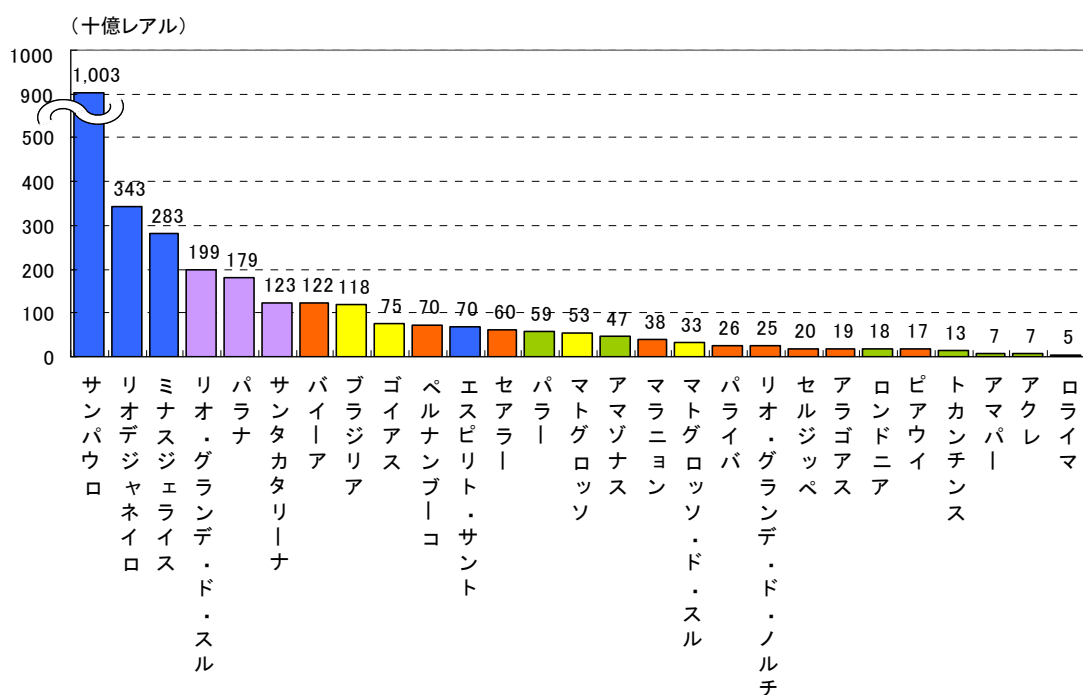
図表 22-5 各行政単位の人口の比較



図表 22-6 各行政単位の人口密度の比較



図表 22-7 各行政単位の域内総生産の比較



図表 22-8 各行政単位の一人当たり域内総生産の比較

